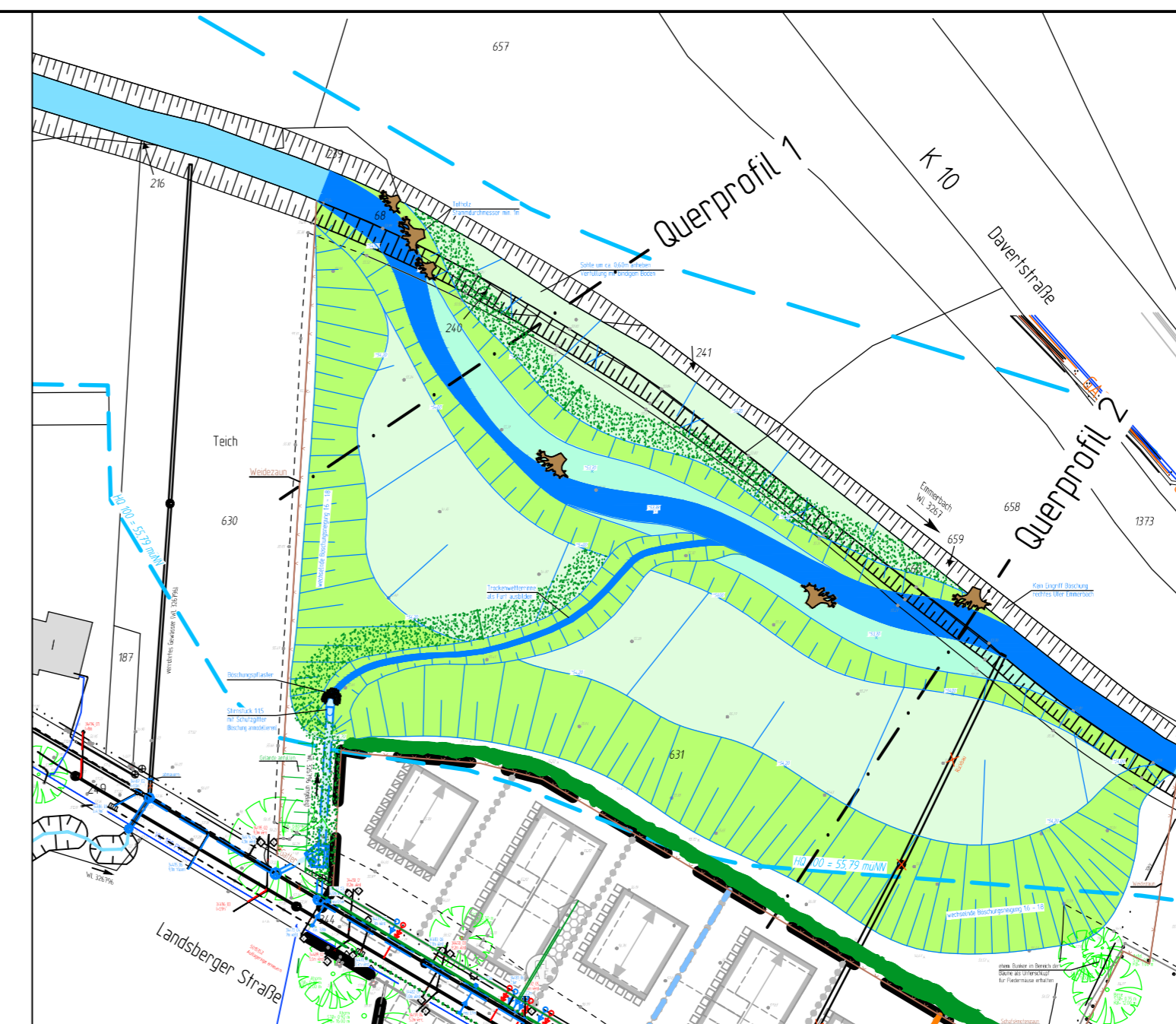
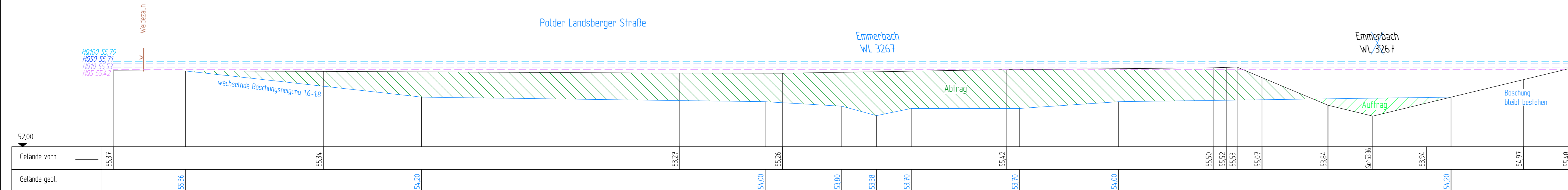
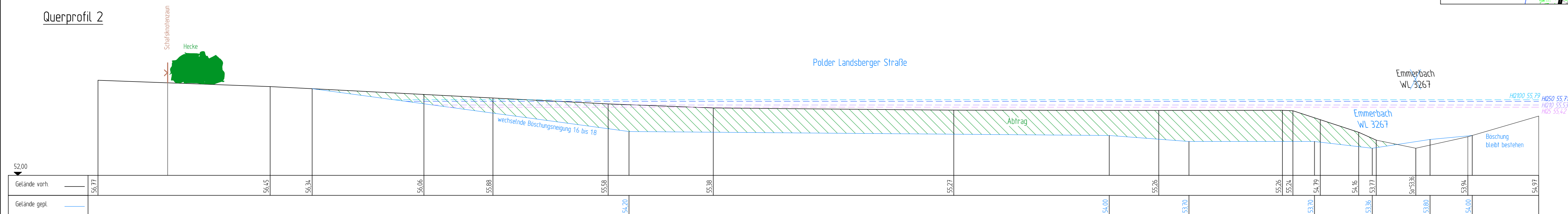


Querprofil 1



Querprofil 2



5			
4			
3			
2			
1	Überarbeitung Polder	SL	06.07.2016
Nr.	Art der Änderung	Name	Datum

Projekt Nr.: 06_071 HI
 Plan Nr.: HI-56
 Blatt Nr.: 11
 Str. Schlüssel:
 Anlage Nr.:



Querprofile
 Polder Landsberger Straße

Maßstab
 Lageplan 1: 1000
 Längen 1: 100 Höhen 1: 100

Datum	Name
03.2016	Saatröwe
03.2016	Schulte Laggenbeck
03.2016	Saatröwe

genehmigt:
 Münster, den 20.09.2016

i. A. gez. Saatröwe
 Tiefbauamt

Erschließung
 Landsberger Straße/
 Deermannstraße - B-Plan 510

Stadtteil Amelsbüren
 Bezirk Hiltrup