



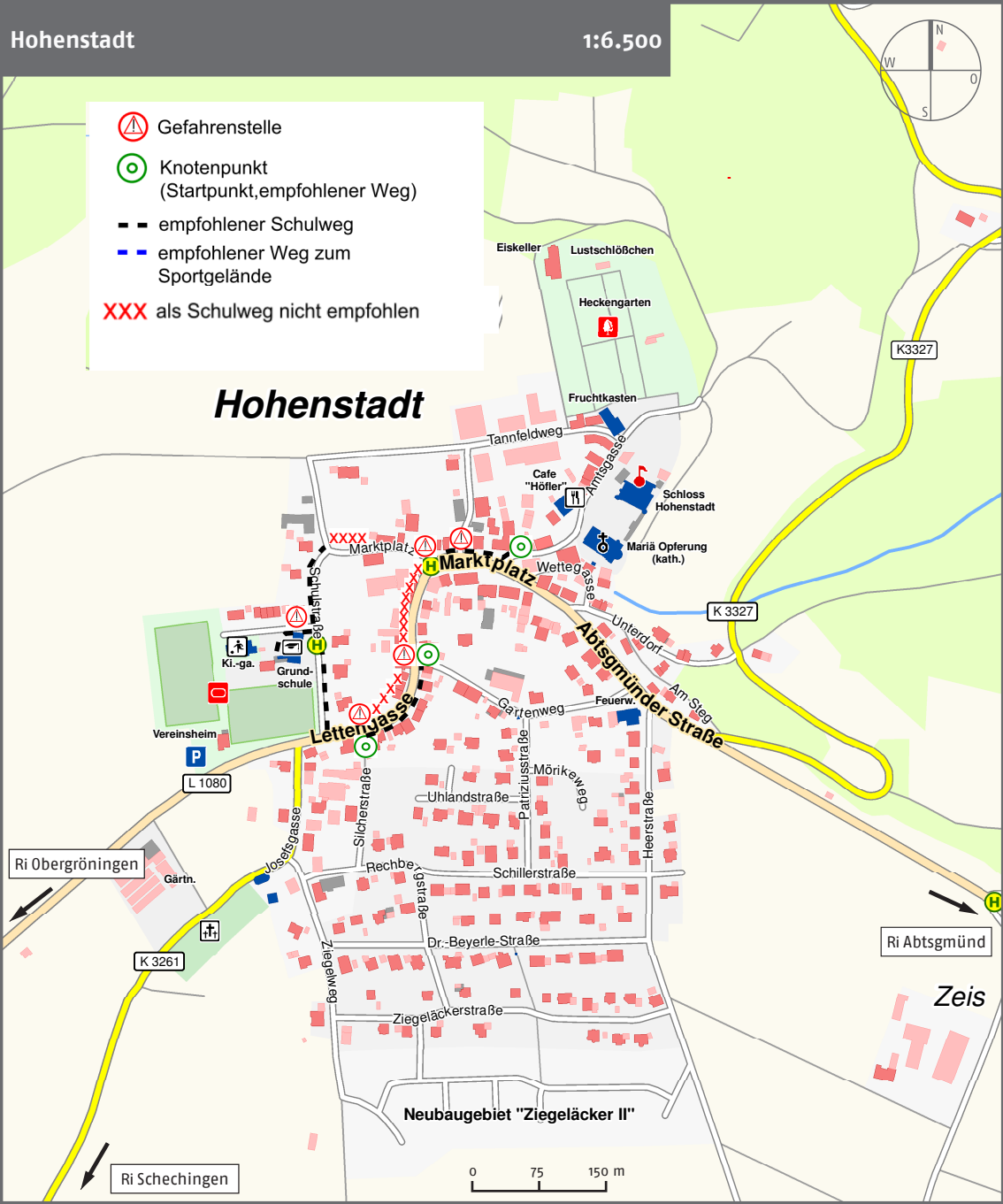




-  Gefahrenstelle
-  Knotenpunkt
(Startpunkt, empfohlener Weg)
-  - - empfohlener Schulweg
-  - - empfohlener Weg zum Sportgelände
- XXX** als Schulweg nicht empfohlen

Hohenstadt



Ri Obergröningen

K 3261

L 1080


K 3327

K 3327

Ri Abtsgmünd

Zeis

Neubaugebiet "Ziegeläcker II"



Ri Schechingen