














Bänkli Inventar Stand 2023

Bänkli Nr.	Standort beschreibung	Foto	Koordinaten	Reparatur mit Holz	Neu gebaut Eisen+Beton	Zuständig
1	Mühleseilen nach Cafe Edelweiss richtung Bowil		46°52'03.8"N 7°42'48.1"E			Werner
2	Gemeinde Dreieck Mühleseilen (Betonkonsolen)		46°51'55.4"N 7°42'47.4"E			Werner
3	Brüschweidli oberhalb Mühleseilen am Waldrand		46°52'02.5"N 7°42'56.7"E	2021		Werner
4	Brüschweidli oberhalb Mühleseilen am Waldrand		46°52'01.7"N 7°42'57.9"E	2021		Werner
5	Waldrand Chuderhüsi		46°52'05.9"N 7°43'21.4"E			Renate
6	Waldrand Chuderhüsi		46°52'09.4"N 7°43'29.1"E			Renate
7	Waldrand Chuderhüsi		46°52'09.6"N 7°43'29.6"E			Renate
8	Waldrand Chuderhüsi		46°52'10.1"N 7°43'30.8"E			Renate
9	Waldrand Chuderhüsi		46°52'10.1"N 7°43'30.8"E			Renate
10	Waldrand Chuderhüsi		46°52'10.4"N 7°43'31.6"E	2023		Renate
11	Waldrand Chuderhüsi		46°52'10.7"N 7°43'31.7"E		2021	Renate
12	Beim Chuderhüsi zwischen Steinen		46°52'11.8"N 7°43'33.9"E			Renate
13	Beim Chuderhüsi zwischen Steinen		46°52'11.0"N 7°43'33.0"E	2020		Renate

14	Beim Chuderhüsi		46°52'12"N 7°43'34"E		2023	Renate
17	Waldrand Buchen, Strasse Richtung Mühleseilen		46°52'18.4"N 7°42'54.8"E		2019	Werner
21	Chuderhüsi neben Parkplatz		46°52'13.0"N 7°43'38.8"E		2023	Renate
22	Brätlistelle Kohlbödeli		46°52'13.2"N 7°43'46.9"E		2020	Renate
23	Brätlistelle Kohlbödeli		46°52'13.2"N 7°43'46.9"E		2023	Renate
24	Oberhalb Loothalde bei Familie Keller am Waldrand		46°52'15.9"N 7°43'53.6"E		2023	Renate
25	Oberhalb Langenegger, Heimenrütti (Betonkonsolen)		46°52'33.5"N 7°43'47.1"E		2022	Marianne
26	Oberhalb Langenegger, Heimenrütti (Betonkonsolen)		46°52'30.2"N 7°43'42.5"E		2022	Marianne
27	Bütze am Waldrand		46°52'44.6"N 7°44'26.4"E		2022	Chrigu
28	Bühl oberhalb Pfäffli Walter		46°52'35.8"N 7°43'32.2"E		2022	Marianne
29	Bütze bei Grillplatz		46°52'45.7"N 7°44'28.6"E		2022	Chrigu
30	Würzbrunnen Waldrand oberhalb Gfellers		46°51'40.9"N 7°44'19.2"E			Marianne
32	Würzbrunnen Weg zur Kirche		46°51'47.1"N 7°44'09.9"E		2023	Marianne
33	Gauchern oberhalb Mosimann am Strassenrand		46°52'19.5"N 7°43'17.3"E		2021	Marianne

34	Würzbrunnen Waldrand hinter Kirche		<u>46°51'50.8"N 7°44'19.4"E</u>		2021	Marianne
35	Würzbrunnenkirche bei Friedhofmauer (ca 4 Meter lang)		<u>46°51'47.8"N 7°44'12.5"E</u>		2020	Marianne
36	Predigtplatz nach Reservoir rechts am Waldrand		<u>46°51'32.2"N 7°44'08.9"E</u>		2021	Marianne
37	Pfarregg am Wanderweg vor Haus Familie Badertscher		<u>46°51'26.3"N 7°44'20.6"E</u>			Werner
38	Pfahrwägli oberhalb Dorf		<u>46°51'20.0"N 7°44'20.0"E</u>		2022	Werner
39	Trachselbach oberhalb Linders (Kurzes Bänkli)		<u>46°51'21.2"N 7°44'04.0"E</u>		2021	Werner
40	Am Röthenbach zwischen Blaser's und Fambachstrasse		<u>46°51'35.0"N 7°44'57.09"E</u>			Milena
41	Am Röthenbach hinter Zimmerei Blasers		<u>46°51'28.88"N 7°44'53.42"E</u>		2022	Milena
42	Am Röthenbach oberhalb Hornusserhaus		<u>46°51'37.57"N 7°45'05.57"E</u>		2022	Milena
43	Fischbach Wanderweg am Waldrand oberhalb Liechti's		<u>46°51'43.3"N 7°45'28.1"E</u>			Marianne
44	Schindellegi oberhalb Järman		<u>46°51'36.2"N 7°43'53.8"E</u>		2017	Chrigu
45	Am Röthenbach zwischen Schiessstand & Chäshüttli		<u>46°51'37.6"N 7°45'23.3"E</u>		2022	Marianne
46	Nägelisboden Abzweigung Rouchgrat Freiboden		<u>46°50'43.1"N 7°45'02.0"E</u>		2021	Beatrice
47	Gauchern bei Samuel Stucki		<u>46°52'26.9"N 7°43'21.0"E</u>		2023	Marianne

48	Nägelisboden Abzweigung Zu Keller's (Betonkonsolen)		<u>46°51'00.1"N 7°44'58.4"E</u>			Beatrice
49	Oberhalb Münchegg am Waldrand (Betonkonsolen)		<u>46°50'45.1"N 7°45'37.6"E</u>	2022		Beatrice
50	Rauchgrat auf Hügel nahe Gebäude (Betonkonsolen)		<u>46°50'26.2"N 7°45'07.0"E</u>			Beatrice
52	Grillplatz Stierenboden Naters		<u>46°49'58.0"N 7°45'41.4"E</u>	2022		Vroni
53	Naters Signal (Metallkonsolen nicht VVR und spezielle Bretter)		<u>46°50'23.1"N 7°46'08.8"E</u>			Vroni
54	Naters östlich Signal (Betonkonsolen)		<u>46°50'20.7"N 7°46'13.9"E</u>			Vroni
55	Weg nach vorder Naters Abzweigung nach Hinterboden		<u>46°49'39.3"N 7°45'50.1"E</u>	2016		Vroni
56	Weg nach vorder Naters unter Schlüchter Vroni		<u>46°49'22.6"N 7°45'48.4"E</u>	2022		Vroni
57	Waldrand links von Brätlistelle Stierenboden Naters		<u>46°49'57.1"N 7°45'39.7"E</u>		2022	Vroni
58	Fahrnerenweidli zu Gasser (Metallkonsolen nicht VVR)		<u>46°52'08.2"N 7°44'55.7"E</u>			Chrigu
59	Fahrneren Kapf		<u>46°52'19.0"N 7°45'07.1"E</u>	2022		Chrigu
60	Fahrneren neben Strasse (Betonkonsolen)		<u>46°52'10.0"N 7°45'04.2"E</u>			Chrigu
61	Brachli (Betonkonsolen)		<u>46°51'02.4"N 7°44'12.3"E</u>			Milena
62	Zwischen Rossboden und Brachli (Metallkonsolen sind nicht VVR)		<u>46°50'56.7"N 7°43'59.0"E</u>			Milena

63	Naters unterhalb Signal am Wegrand neben Baum		<u>46°50'21.0"N 7°46'05.5"E</u>		2023	Vroni
65	Selikurve (Betonkonsolen)		<u>46°49'51.47"N 7°44'35.26"E</u>			Milena
66	SOS Kurve Schallenbergstrasse West (Metallkonsolen sind nicht VVR)		<u>46°49'28.9"N 7°47'02.8"E</u>	2015		Chrigu
67	SOS Kurve Schallenbergstrasse Ost (Metallkonsolen sind nich VVR)		<u>46°49'29.0"N 7°47'03.2"E</u>	2015		Chrigu