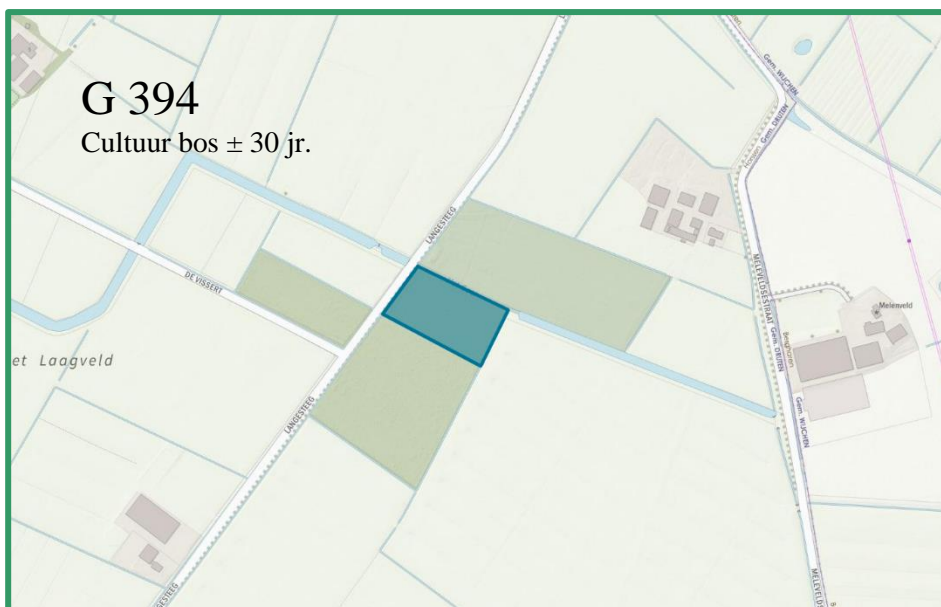


Horssen

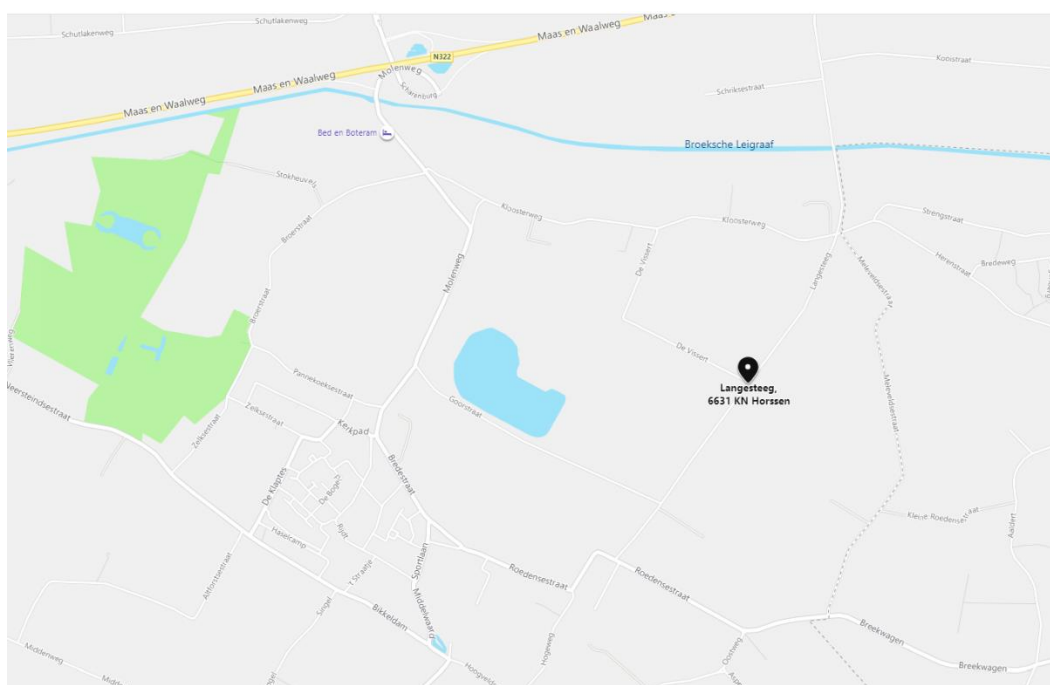
Nabij kruising Langesteeg/De Vissert



Horssen

Nabij kruising Langesteeg/De Vissert

- Prijs** : Koopvoorstellen worden voorgelegd aan opdrachtgever, waarna diens reactie volgt.
- Omschrijving** : Twee percelen grond:
Perceel 1 : cultuur weiland, bestemming agrarisch
Perceel 2 : cultuur bos, bestemming bos
- Kadastrale gegevens** : Gemeente Horssen
1. Sectie G no. 241 groot 9.230 m²
2. Sectie G no. 394 groot 9.600 m²
- Ligging /Bereikbaarheid** : Goed gelegen aan de Langesteeg.



Extra informatie

- Onderhoud : De staat van onderhoud en beoordeling van de bouwkundige staat geldt op basis van visuele waarnemingen, gerelateerd aan de ouderdom van het object. Een uitgebreide bouwkundige opname valt nadrukkelijk buiten het kader van deze brochure. Dit behoort eventueel tot de onderzoeksplicht van de kandidaat-koper(s).
- Aansprakelijkheid : Het bovenstaande geeft slechts een globale omschrijving van het object. De informatie berust deels op door derden aan ons kantoor verstrekte gegevens. Met de meeste zorg hebben wij deze informatie samengesteld, toch kunnen wij ten aanzien van de juistheid van deze gegevens geen aansprakelijkheid aanvaarden. Aan deze informatie kunnen geen rechten worden ontleend.
- Koopakte : De koopakte wordt opgesteld volgens het model van onze gebruikelijke akte voor agrarische zaken.
- Zekerheidsstelling : De waarborg/bankgarantie is 10% van de koopsom. De koper dient deze bij de desbetreffende notaris te deponeren op het overeengekomen tijdstip.
- Onderzoeksplicht van de koper : Koper is te allen tijde gerechtigd voor eigen rekening een bouwkundige keuring te (laten) verrichten dan wel andere adviseurs te raadplegen teneinde een goed inzicht te verkrijgen in de bouwkundige staat van het onroerend goed. Tevens dient koper zich te informeren bij de bevoegde instanties inzake bestemmingsplannen, archeologie e.d. en overige bezitbeperkende omstandigheden.
- Disclaimer : Brochure is met zorg samengesteld door ons kantoor Agrarische Makelaardij F. Verburg b.v. Wij aanvaarden geen aansprakelijkheid voor onjuistheid en onvolledigheid van de opgenomen informatie noch kan aan vermelde informatie enig recht worden ontleend.



G 241



G 394





BETREFT
Horssen G 241

UW REFERENTIE

GELEVERD OP
15-10-2020 - 12:22

PRODUCTIEORDERNUMMER
S11077325883

VOLLEDIG GESIGNALEERD T/M
14-10-2020 - 14:59

VOLLEDIG BIJGEWERKT T/M
14-10-2020 - 14:59

BLAD
1 van 1

Eigendomsinformatie

ALGEMEEN

Kadastrale aanduiding [Horssen G 241](#)

Kadastrale objectidentificatie : 081850024170000

Kadastrale grootte 9.230 m²

Grens en grootte Vastgesteld

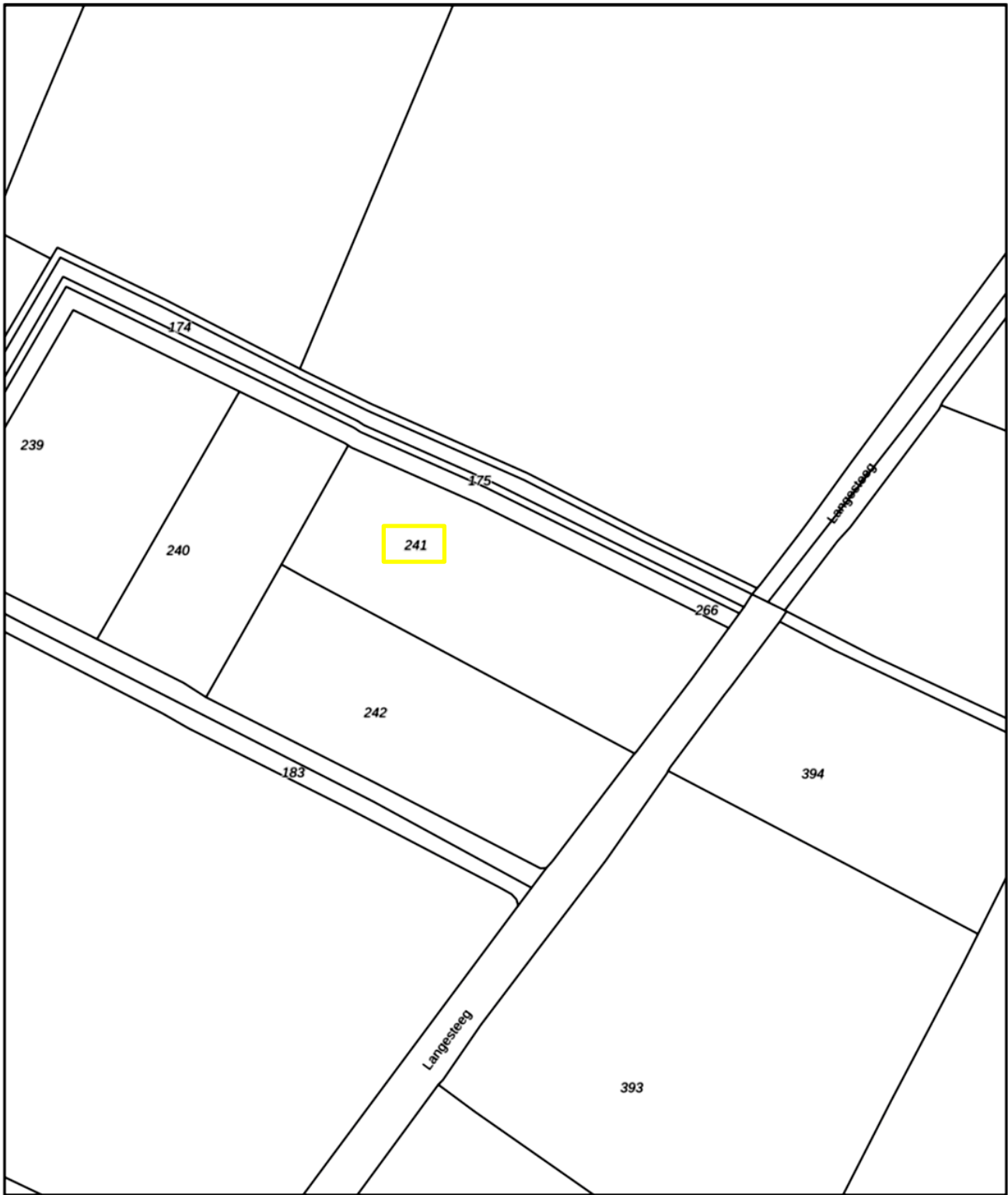
Coördinaten 171767 - 430241


Omschrijving Terrein (grasland)

AANTEKENINGEN

Publiekrechtelijke beperking Er zijn geen beperkingen bekend in de Basisregistratie Kadaster.

Basisregistratie Kadaster



<p>12345 25</p> <p>— Vastgestelde kadastrale grens — Voorlopige kadastrale grens — Administratieve kadastrale grens — Bebouwing</p> <p>Voor een eensluidend uittreksel, geleverd op 15 oktober 2020 De bewaarder van het kadaster en de openbare registers</p>	<p>Deze kaart is noordgericht</p> <p>Schaal 1: 2000</p> <p>Kadastrale gemeente Horssen Sectie G Perceel 241</p> <p>Aan dit uittreksel kunnen geen betrouwbare maten worden ontleend. De Dienst voor het kadaster en de openbare registers behoudt zich de intellectuele eigendomsrechten voor, waaronder het auteursrecht en het databankenrecht.</p>	
--	---	---



BETREFT
Horssen G 394

UW REFERENTIE

GELEVERD OP
15-10-2020 - 12:13

PRODUCTIEORDERNUMMER
S11077324633

VOLLEDIG GESIGNALEERD T/M
14-10-2020 - 14:59

VOLLEDIG BIJGEWERKT T/M
14-10-2020 - 14:59

BLAD
1 van 1

Eigendomsinformatie ⓘ

ALGEMEEN

Kadastrale aanduiding [Horssen G 394](#)

Kadastrale objectidentificatie : 081850039470000

Kadastrale grootte 9.600 m²

Grens en grootte Vastgesteld

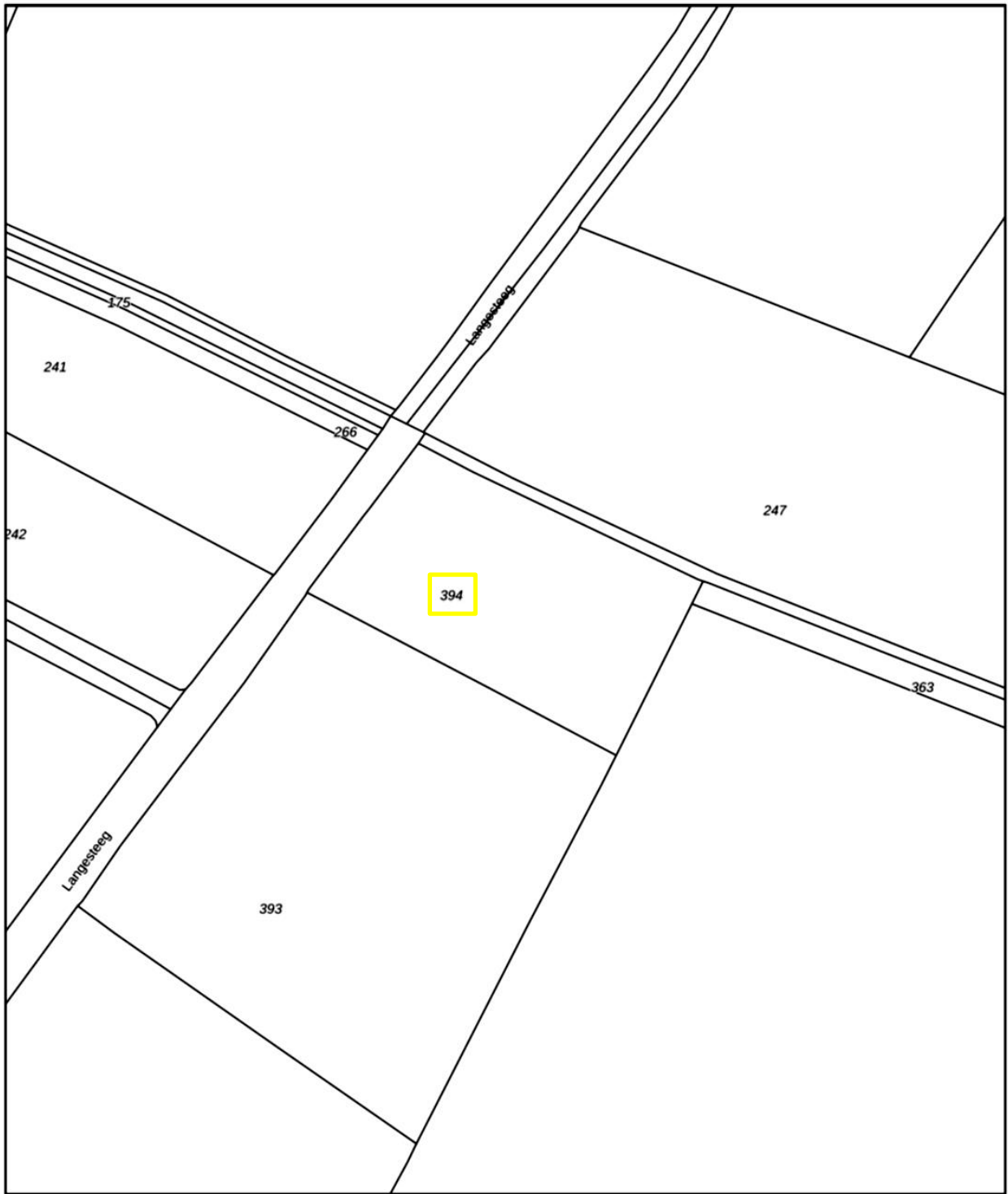
Coördinaten 171923 - 430152


Omschrijving Parken - plantsoenen

AANTEKENINGEN

Publiekrechtelijke beperking Er zijn geen beperkingen bekend in de Basisregistratie Kadaster.

Basisregistratie Kadaster



<p>12345 25</p> <p>Deze kaart is noordgericht</p> <p>Perceelnummer</p> <p>Huisnummer</p> <p>— Vastgestelde kadastrale grens</p> <p>— Voorlopige kadastrale grens</p> <p>— Administratieve kadastrale grens</p> <p>— Bebouwing</p> <p>Voor een eensludend uittreksel, geleverd op 15 oktober 2020 De bewaarder van het kadaster en de openbare registers</p>	<p>Schaal 1: 2000</p> <p>Kadastrale gemeente Horssen</p> <p>Sectie G</p> <p>Perceel 394</p> <p>Aan dit uittreksel kunnen geen betrouwbare maten worden ontleend. De Dienst voor het kadaster en de openbare registers behoudt zich de intellectuele eigendomsrechten voor, waaronder het auteursrecht en het databankenrecht.</p>	
---	---	---