
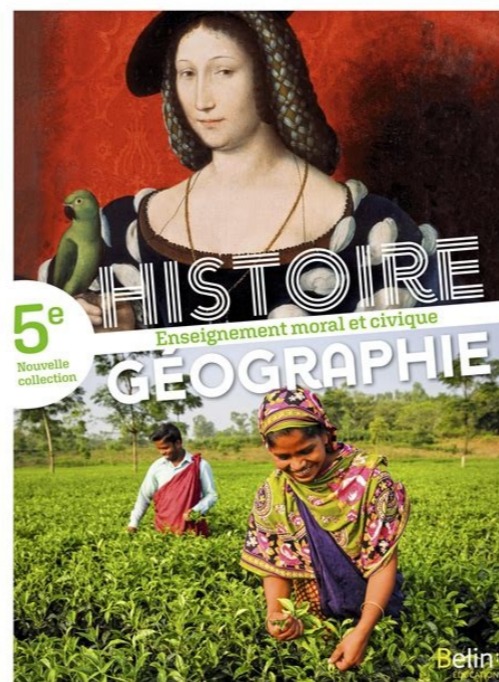


I'm not robot  reCAPTCHA

**I am not robot!**


## Manuel histoire géographie 3ème belin

Manuel histoire-géographie 3ème belin en ligne gratuit.

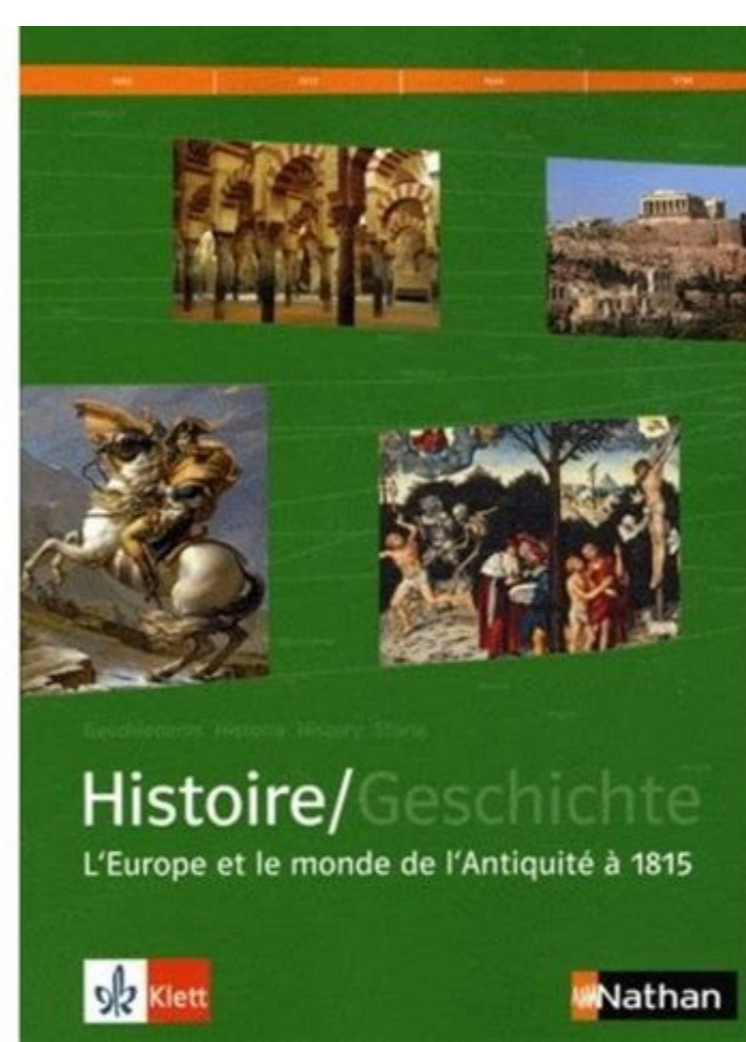


346-347Thème 2 : Pourquoi et comment aménager le territoire ? Ouverture de thème Ouverturep. 348-349 Thème 3 : La France et l'Union européenne Ouverture de thème Ouverturep. 392-393 Synthèse de thème Synthèsep. 436-437 Annexes Genially de révision Geniallyp. 438-439p. 440-442 Que s'est-il passé en 2021 ? Retour sur l'actualité de l'année ! Dossier Fiches d'activités Histoire géographie EMC Editions Hatier Cahier numérique enrichi enseignant Fiches d'activités Histoire géographie EMC Editions Hatier Cahier numérique enrichi enseignant Fiches d'activités Histoire géographie EMC Editions Hatier Mes Fiches d'activités d'histoire géographie EMC collège INNOVANT Une pédagogie sur mesure : chaque activité peut être guidée, autonome ou adaptée au rythme de l'élève en choisissant le niveau de difficulté pour chaque question RASSURANT Des grilles d'auto-évaluation des compétences et des attendus de cycle. En 3e, des préparations par étapes aux épreuves du Brevet STIMULANT Des missions à remplir, des enquêtes à mener en groupe, pour apprendre à coopérer et à mutualiser Des fiches individuelles Exploration guidée/autonome (recto/verso) pour de l'AP sur mesure Des fiches Travail en équipe (recto/verso) pour coopérer et restituer à la classe Des fiches Bilan du thème pour une auto-évaluation des compétences et des connaissances Fiches recto/verso détachables en complément de tout manuel. Plus de 100 documents clés en couleurs par niveau Pédagogie variée liée au programme et aux compétences de cycle Productions graphiques à réaliser : frises, croquis, cartes mentales et schémas Conformés aux nouveaux programmes, réforme des collèges HistoireThème I : L'Europe, un théâtre majeur des guerres totales Thème II : Le monde depuis 1945 Thème III : Françaises et Français dans une République repensée GéographieThème I : Dynamiques territoriales de la France contemporaine Thème II : Pourquoi et comment aménager le territoire ? Thème III : La France et l'Union européenne EMC Annexes Nos dossiers d'actualité Dossier d'actualité En tant que professionnels de l'éducation, en renseignant votre email vous acceptez de recevoir nos newsletters, des contenus personnalisés, des offres adaptées, recevoir des documentations et des spécimens, des enquêtes et des invitations à des tables rondes. Les informations vous concernant sont recueillies pour le compte de la marque NATHAN / SEJER. En savoir plus Consulter la charte de protection des données personnelles Si vous ne souhaitez plus recevoir d'informations de notre part, vous pouvez à tout moment vous désabonner en cliquant sur le lien de désinscription présent dans chaque mail. Conformément à la Loi Informatique et Liberté n°78-17 du 6 janvier 1978 modifiée, au Règlement (UE) 2016/679 et à la Loi pour une République numérique du 7 octobre 2016, vous disposez du droit d'accès, de rectification, de limitation, d'opposition, de suppression, du droit à la portabilité de vos données, de transmettre des directives sur leur sort en cas de décès. Vous pouvez exercer ces droits en adressant un mail à [contact-donnees@sejer.fr](mailto:contact-donnees@sejer.fr). Vous avez la possibilité de former une réclamation auprès de l'autorité compétente. ENT GAR Comment configurer et utiliser mon manuel numérique ?

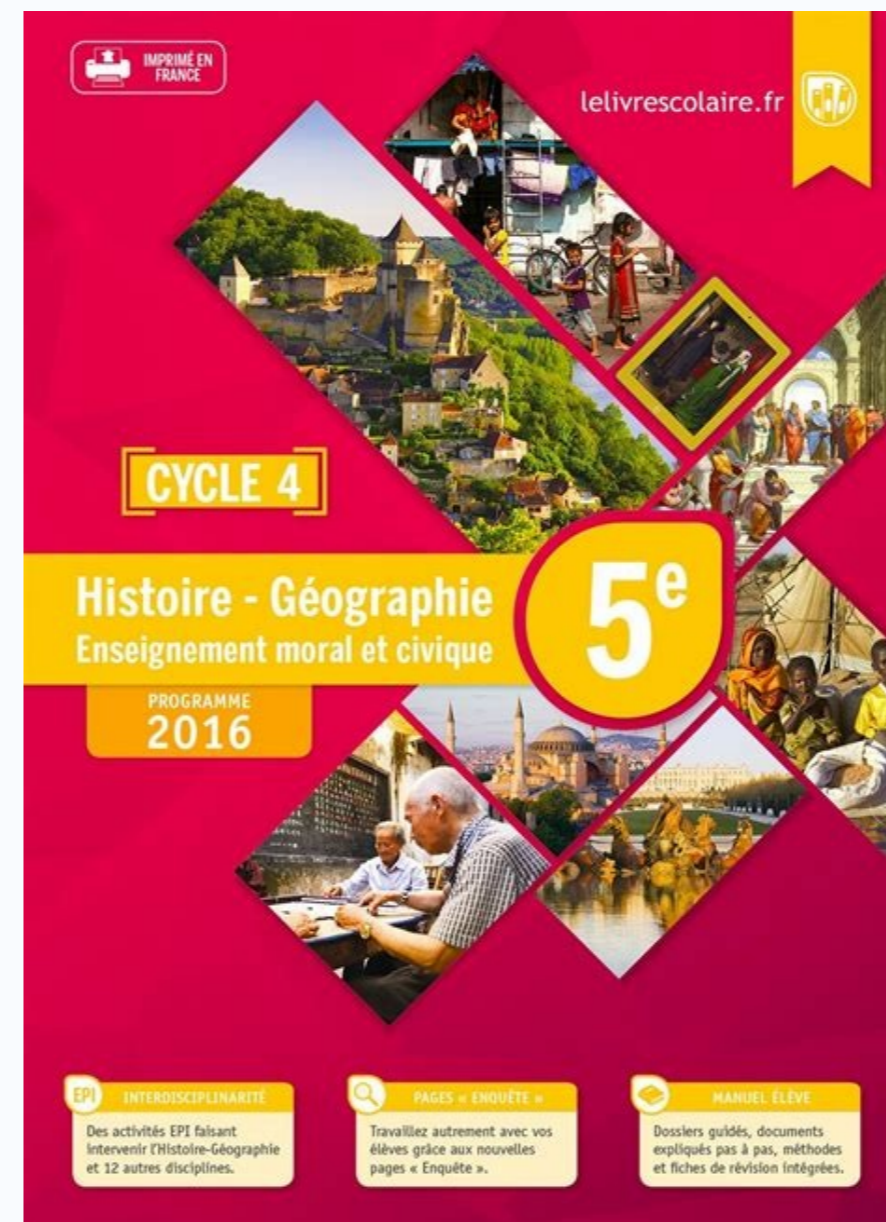
Voir nos fiches d'assistance 9,00 € Forfait enseignant i Votre établissement peut aussi commander chez un libraire Existe aussi en grand format et un Tout en un Histoire Géographie Éducation civique Le cahier de votre région joint gratuitement: Quart Nord-Est : Alsace, Bourgogne, Champagne-Ardennes, Franche-Comté, Lorraine Nord-Ouest/Île de France : Basse et Haute-Normandie, Bretagne, Ile-de-France, Nord-Pas-de-Calais, Pays de la Loire, Picardie Quart Centre-Ouest : Aquitaine, Auvergne, Centre, Limousin, Poitou-Charentes Quart Sud-Est : Corse, Languedoc-Roussillon, Midi-Pyrénées, PACA, Rhône-Alpes DROM : Guadeloupe, Guyane, Martinique, Mayotte, Réunion Un manuel conforme au nouveau programme permettant l'évaluation du Socle commun et la préparation du Brevet. Points forts du manuel 3e - Une structure simple et claire tout au long du manuel - Un renouvellement complet de l'iconographie, de la cartographie et des illustrations - Le respect de la liberté pédagogique de l'enseignant : toutes les parties au choix"" du programme sont traitées Socle commun - Une mise en pratique du Socle progressive, en contexte, dans les dossiers et études de cas - Un exercice avec méthodologie par chapitre dédié aux différentes compétences du Socle commun - Brevet Des exercices de révision pour chaque chapitre - Des sujets guidés avec des questions de connaissances et des questions sur un document - Des pages Repères pour réviser tous les repères au programme - Cinq oeuvres majeures étudiées en histoire des arts Les clés du brevet - Tout pour réussir l'année Disponible en formats Tout pour réussir l'année o Cours complet et structuré o Méthodes expliquées o Exercices progressifs et minutés o Annales et sujets type Brevet o Tous les corrigés détaillés Lire plus Votre établissement peut aussi commander chez un libraire Nombre de Pages 352 Pages



286-287 Dynamiques territoriales de la France contemporaine Synthèsep. 346-347Thème 2 : Pourquoi et comment aménager le territoire ? Ouverture de thème Ouverturep. 348-349 Thème 3 : La France et l'Union européenne Ouverture de thème Ouverturep. 392-393 Synthèse de thème Synthèsep. 436-437 Annexes Genially de révision Geniallyp.

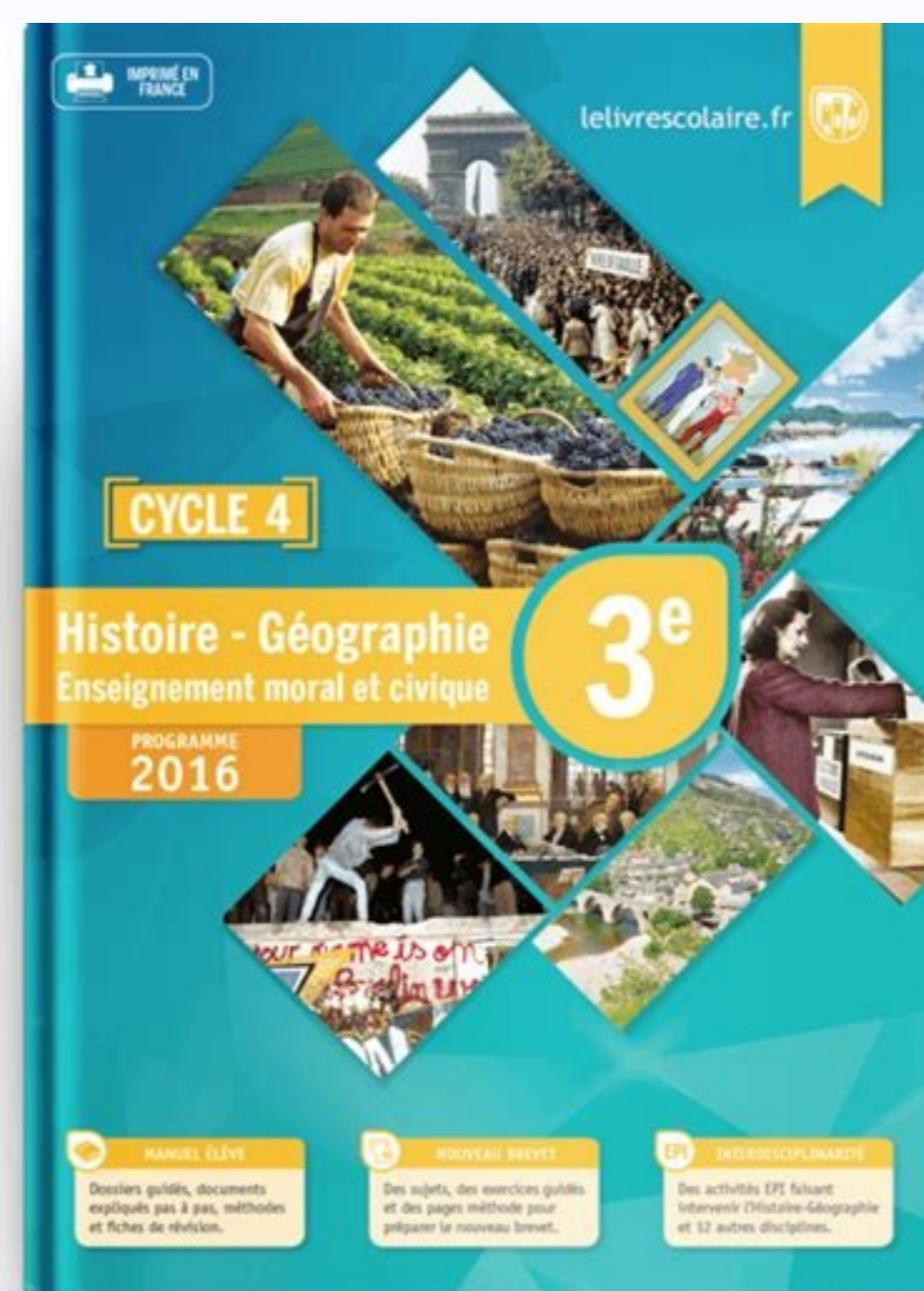


134-135 Le monde depuis 1945 Synthèse. 216-217 Thème 3 : Françaises et Français dans une République repensée Ouverture de thème Ouverture. 218-219 Françaises et Français dans une République repensée Synthèse. 284-285 Géographie Thème 1 : Dynamiques territoriales de la France contemporaine Ouverture de thème Ouverture. 286-287 Dynamiques territoriales de la France contemporaine Synthèse. 346-347 Thème 2 : Pourquoi et comment aménager le territoire ? Ouverture de thème Ouverture. 348-349 Thème 3 : La France et l'Union européenne Ouverture de thème Ouverture. 392-393 Synthèse de thème Synthèse.



216-217 Thème 3 : Françaises et Français dans une République repensée Ouverture de thème Ouverture. 218-219 Françaises et Français dans une République repensée Synthèse. 284-285 Géographie Thème 1 : Dynamiques territoriales de la France contemporaine Ouverture de thème Ouverture. 286-287 Dynamiques territoriales de la France contemporaine Synthèse. 346-347 Thème 2 : Pourquoi et comment aménager le territoire ? Ouverture de thème Ouverture. 348-349 Thème 3 : La France et l'Union européenne Ouverture de thème Ouverture. 392-393 Synthèse de thème Synthèse. 436-437 Annexes Genially de révision Genially. 438-439p.

440-442 Que s'est-il passé en 2021 ? Retour sur l'actualité de l'année ! Dossier Fiches d'activités Histoire géographie EMC Editions Hatier Fiches d'activités Histoire géographie EMC Editions Hatier Cahier numérique enrichi enseignant Fiches d'activités Histoire géographie EMC Editions Hatier Cahier numérique enrichi enseignant Fiches d'activités Histoire géographie EMC Editions Hatier Mes Fiches d'activités d'histoire géographie EMC collège INNOVANT Une pédagogie sur mesure : chaque activité peut être guidée, autonome ou adaptée au rythme de l'élève en choisissant le niveau de difficulté pour chaque question RASSURANT Des grilles d'auto-évaluation des compétences et des attendus de cycle. En 3e, des préparations par étapes aux épreuves du Brevet STIMULANT Des missions à remplir, des enquêtes à mener en groupe, pour apprendre à coopérer et à mutualiser Des fiches individuelles Exploration guidée/autonome (recto/verso) pour de l'AP sur mesure Des fiches Travail en équipe (recto/verso) pour coopérer et restituer à la classe Des fiches Bilan du thème pour une auto-évaluation des compétences et des connaissances Fiches recto/verso détachables en complément de tout manuel. Plus de 100 documents clés en couleurs par niveau Pédagogie variée liée au programme et aux compétences de cycle Productions graphiques à réaliser : frises, croquis, cartes mentales et schémas Conformés aux nouveaux programmes, réforme des collèges Histoire Thème I : L'Europe, un théâtre majeur des guerres totales Thème II : Le monde depuis 1945 Thème III : Françaises et Français dans une République repensée Géographie Thème I : Dynamiques territoriales de la France contemporaine Thème II : Pourquoi et comment aménager le territoire ? Thème III : La France et l'Union européenne EMC Annexes Nos dossiers d'actualité Dossier d'actualité En tant que professionnels de l'éducation, en renseignant votre email vous acceptez de recevoir nos newsletters, des contenus personnalisés, des offres adaptées, recevoir des documentations et des spécimens, des enquêtes et des invitations à des tables rondes. Les informations vous concernant sont recueillies pour le compte de la marque NATHAN / SEJER. En savoir plus Consulter la charte de protection des données personnelles Si vous ne souhaitez plus recevoir d'informations de notre part, vous pouvez à tout moment vous désabonner en cliquant sur le lien de désinscription présent dans chaque mail. Conformément à la Loi Informatique et Liberté n°78-17 du 6 janvier 1978 modifiée, au Règlement (UE) 2016/679 et à la Loi pour une République numérique du 7 octobre 2016, vous disposez du droit d'accès, de rectification, de limitation, d'opposition, de suppression, du droit à la portabilité de vos données, de transmettre des directives sur leur sort en cas de décès. Vous pouvez exercer ces droits en adressant un mail à contact-donnees@sejer.fr. Vous avez la possibilité de former une réclamation auprès de l'autorité compétente.



286-287 Dynamiques territoriales de la France contemporaine Synthèse. 346-347 Thème 2 : Pourquoi et comment aménager le territoire ? Ouverture de thème Ouverture. 348-349 Thème 3 : La France et l'Union européenne Ouverture de thème Ouverture. 392-393 Synthèse de thème Synthèse. 436-437 Annexes Genially de révision Genially. 438-439p. 440-442 Que s'est-il passé en 2021 ? Retour sur l'actualité de l'année ! Dossier Fiches d'activités Histoire géographie EMC Editions Hatier Fiches d'activités Histoire géographie EMC Editions Hatier Cahier numérique enrichi enseignant Fiches d'activités Histoire géographie EMC Editions Hatier Mes Fiches d'activités d'histoire géographie EMC collège INNOVANT Une pédagogie sur mesure : chaque activité peut être guidée, autonome ou adaptée au rythme de l'élève en choisissant le niveau de difficulté pour chaque question RASSURANT Des grilles d'auto-évaluation des compétences et des attendus de cycle. En 3e, des préparations par étapes aux épreuves du Brevet STIMULANT Des missions à remplir, des enquêtes à mener en groupe, pour apprendre à coopérer et à mutualiser Des fiches individuelles Exploration guidée/autonome (recto/verso) pour de l'AP sur mesure Des fiches Travail en équipe (recto/verso) pour coopérer et restituer à la classe Des fiches Bilan du thème pour une auto-évaluation des compétences et des connaissances Fiches recto/verso détachables en complément de tout manuel. Plus de 100 documents clés en couleurs par niveau Pédagogie variée liée au programme et aux compétences de cycle Productions graphiques à réaliser : frises, croquis, cartes mentales et schémas Conformés aux nouveaux programmes, réforme des collèges Histoire Thème I : L'Europe, un théâtre majeur des guerres totales Thème II : Le monde depuis 1945 Thème III : Françaises et Français dans une République repensée Géographie Thème I : Dynamiques territoriales de la France contemporaine Thème II : Pourquoi et comment aménager le territoire ? Thème III : La France et l'Union européenne EMC Annexes Nos dossiers d'actualité Dossier d'actualité En tant que professionnels de l'éducation, en renseignant votre email vous acceptez de recevoir nos newsletters, des contenus personnalisés, des offres adaptées, recevoir des documentations et des spécimens, des enquêtes et des invitations à des tables rondes. Les informations vous concernant sont recueillies pour le compte de la marque NATHAN / SEJER. En savoir plus Consulter la charte de protection des données personnelles Si vous ne souhaitez plus recevoir d'informations de notre part, vous pouvez à tout moment vous désabonner en cliquant sur le lien de désinscription présent dans chaque mail. Conformément à la Loi Informatique et Liberté n°78-17 du 6 janvier 1978 modifiée, au Règlement (UE) 2016/679 et à

la Loi pour une République numérique du 7 octobre 2016, vous disposez du droit d'accès, de rectification, de limitation, d'opposition, de suppression, du droit à la portabilité de vos données, de transmettre des directives sur leur sort en cas de décès. Vous pouvez exercer ces droits en adressant un mail à [contact-donnees@sejer.fr](mailto:contact-donnees@sejer.fr). Vous avez la possibilité de former une réclamation auprès de l'autorité compétente. ENT GAR Comment configurer et utiliser mon manuel numérique ? Voir nos fiches d'assistance 9,00 € Forfait enseignant i Votre établissement peut aussi commander chez un libraire Existe aussi en grand format et un Tout en un Histoire Géographie Éducation civique Le cahier de votre région joint gratuitement: Quart Nord-Est : Alsace, Bourgogne, Champagne-Ardennes, Franche-Comté, Lorraine Nord-Ouest/Île de France : Basse et Haute-Normandie, Bretagne, Ile-de-France, Nord-Pas-de-Calais, Pays de la Loire, Picardie Quart Centre-Ouest : Aquitaine, Auvergne, Centre, Limousin, Poitou-Charentes Quart Sud-Est : Corse, Languedoc-Roussillon, Midi-Pyrénées, PACA, Rhône-Alpes DROM : Guadeloupe, Guyane, Martinique, Mayotte, Réunion Un manuel conforme au nouveau programme permettant l'évaluation du Socle commun et la préparation du Brevet. Points forts du manuel 3e - Une structure simple et claire tout au long du manuel - Un renouvellement complet de l'iconographie, de la cartographie et des illustrations - Le respect de la liberté pédagogique de l'enseignant : toutes les parties au choix"" du programme sont traitées Socle commun - Une mise en pratique du Socle progressive, en contexte, dans les dossiers et études de cas - Un exercice avec méthodologie par chapitre dédié aux différentes compétences du Socle commun - Brevet Des exercices de révision pour chaque chapitre - Des sujets guidés avec des questions de connaissances et des questions sur un document - Des pages Repères pour réviser tous les repères au programme - Cinq oeuvres majeures étudiées en histoire des arts Les clés du brevet - Tout pour réussir l'année Disponible en formats Tout pour réussir l'année o Cours complet et structuré o Méthodes expliquées o Exercices progressifs et minutés o Annales et sujets type Brevet o Tous les corrigés détaillés Lire plus Votre établissement peut aussi commander chez un libraire Nombre de Pages 352 Pages