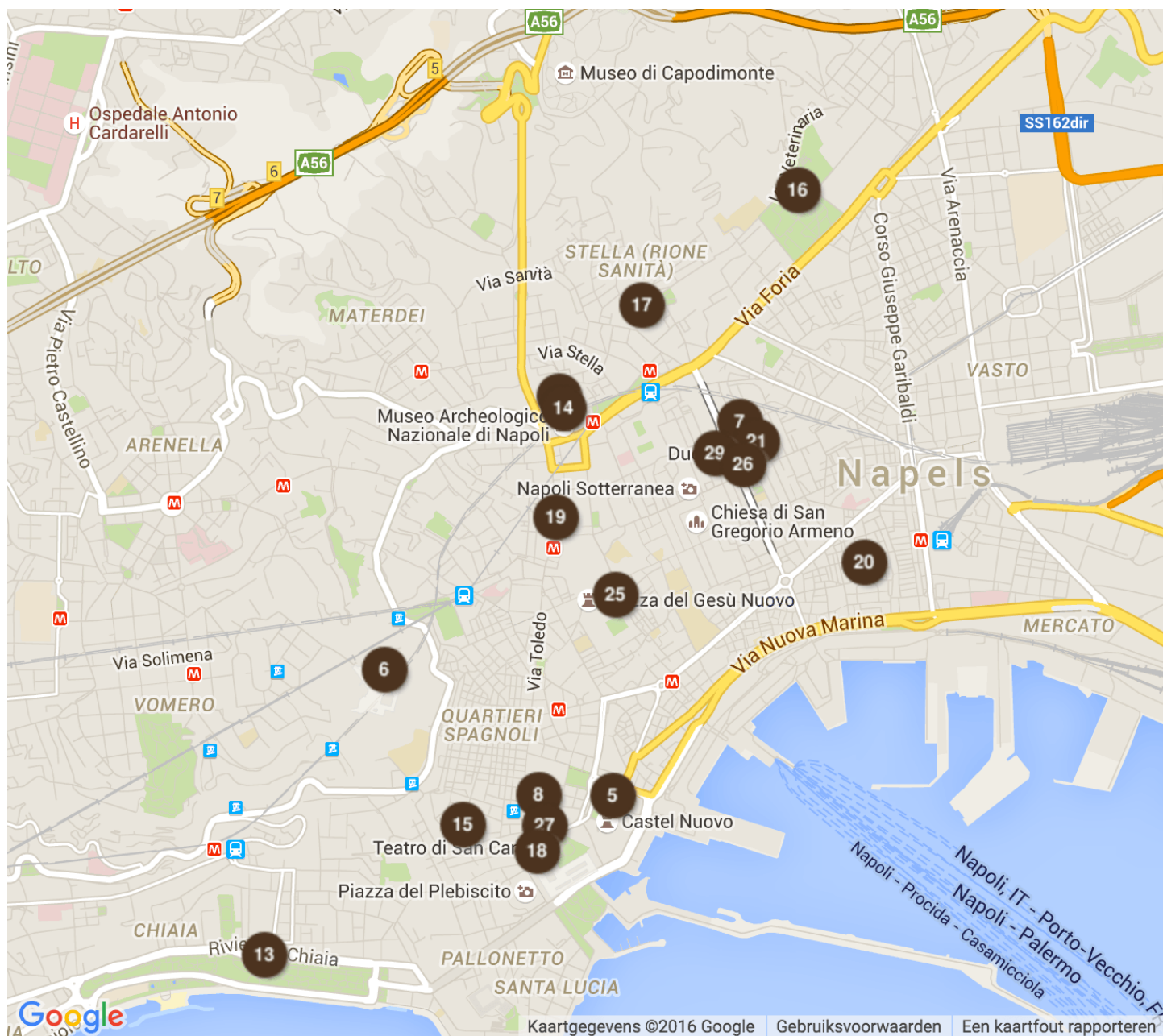




# TAKE TRIP

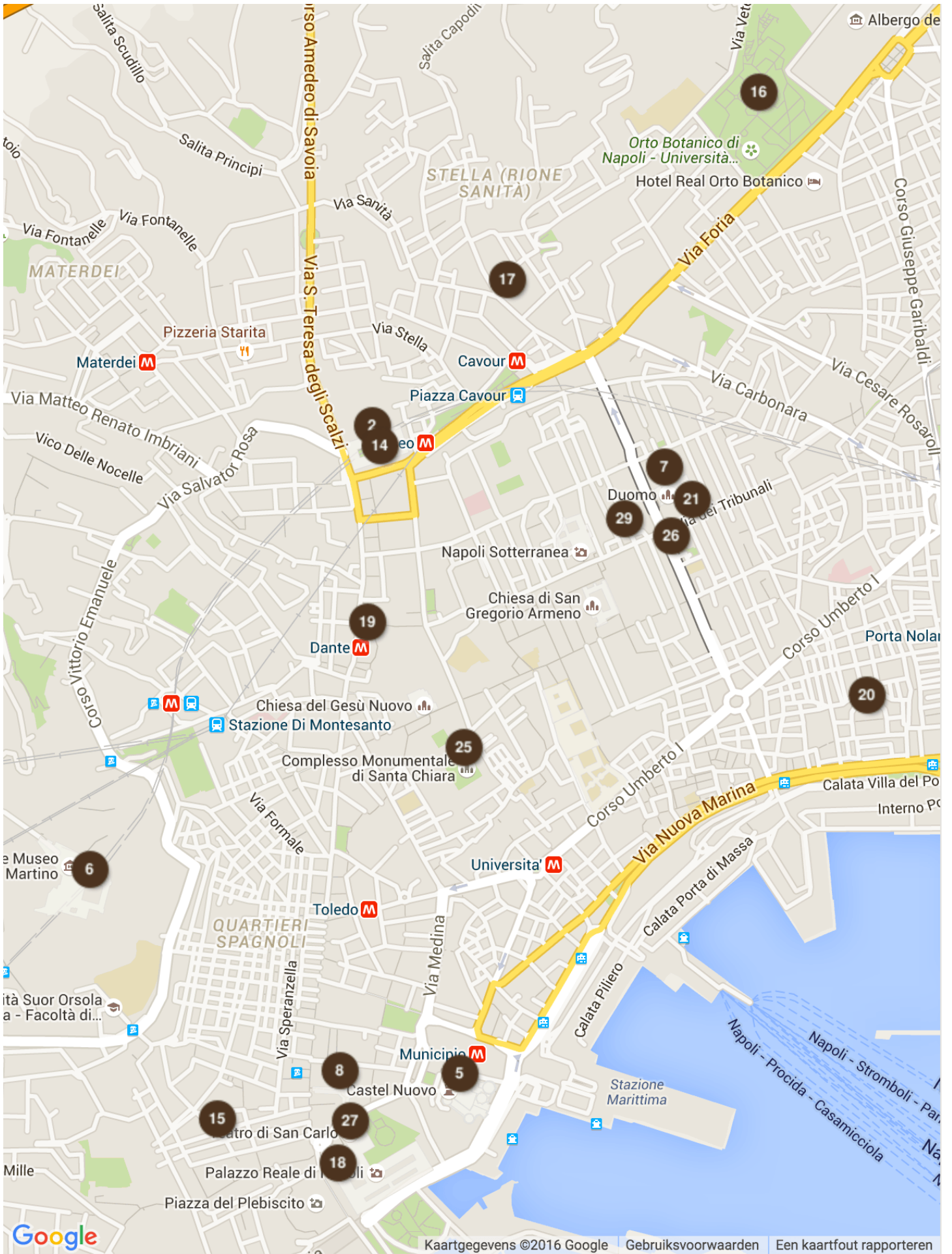
## Stadsgids

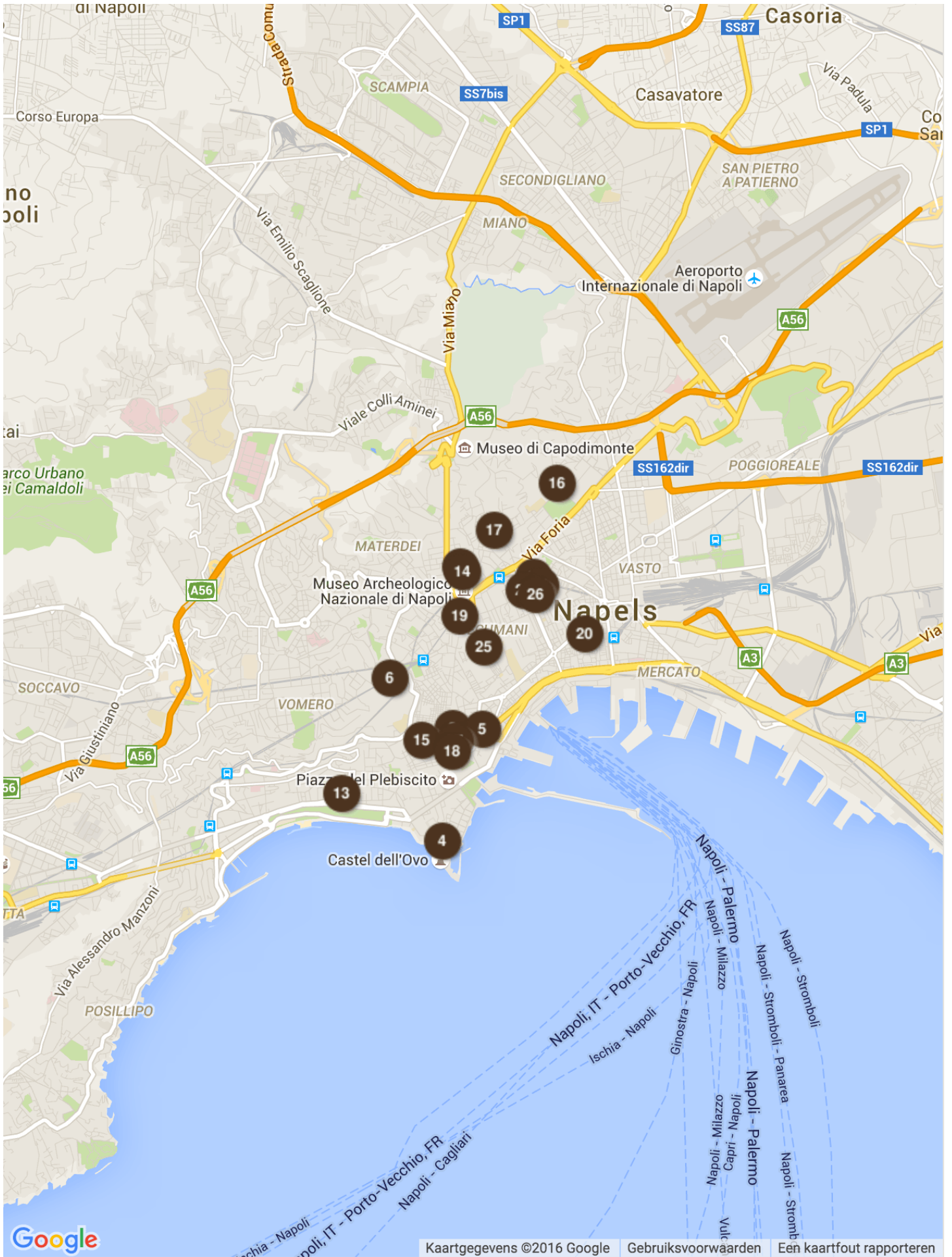


## Legende

Naam	Type	Naam	Type
1 Amfiteater van Pozzuoli	Theaters	16 Orto Botanico	Parken
2 Capodimonte	Musea	17 Palazzo della Spagnolo en Palazzo Sanfelice	Paleizen
3 Capri	Eilanden	18 Palazzo Reale	Paleizen
4 Castel dell'Ovo	Kastelen	19 Piazza Dante	Pleinen
5 Castell Nuovo	Kastelen	20 Piazza Mercato	Pleinen
6 Certosa di San Martino	Kloosters	21 Pio Monte della Misericordia	Kerken
7 Duomo Napels	Kerken	22 Pompei	Historische sites

8	Galleria Umberto I	Winkelcentra	23	Positano	Gemeenten
9	Golf van Napels	Landschappen	24	Procida	Eilanden
10	Herculaneum	Historische sites	25	Santa Chiara	Kloosters
11	Ischia	Eilanden	26	Spaccanapoli	Straten
12	Koninklijk Paleis van Caserta	Paleizen	27	Teatro San Carlo	Theaters
13	Lungomare	Straten	28	Vesuvius	Landschappen
14	Museo Archeologico Nazionale	Musea	29	Via dei Tribunali	Straten
15	Napoli Sotteranea	Historische sites			





## Ligging Napels

---



**Napels** is de grootste stad van de **Mezzogiorno** (Zuid-Italië). Met drie miljoen inwoners is het de derde grootste stad van Italië. De stad ligt vlakbij de zee, aan de **Golf van Napels**, die gevormd is door een reusachtige krater. In het oosten wordt de baai beschermd door heuvels. De ondergrond is **vulkanisch**, wat meteen het heuvelachtige landschap verklaart. Over het water zie je de legendarische vulkaan **Vesuvius**. Aan de voet van de vulkaan liggen de **oude Romeinse ruïnes** van Pompei en Herculaneum. Het schiereiland dat in Napels in de zee uitsteekt en de Golf van Napels scheidt van deze van Pozzuoli, is Posillipo.

# Geschiedenis van Napels

---



Napels werd in de achtste eeuw voor Christus gesticht door de inwoners van de **Griekse nederzetting** Cumae. De nieuwe stad noemden ze Neapolis, de nieuwe stad. Neapolis groeide al snel uit tot een van de belangrijkste steden van Magna Graecia (Groot Griekenland), het Griekstalige zuiden van Italië.

In de vierde eeuw voor Christus werd [Napels](#) een bondgenoot van de **Romeinse republiek**. Onder het bestuur van de Romeinen bleef Napels een belangrijke stad. Napels behield lange tijd zijn **Hellenistische eigenheid**. Daar voelden veel Romeinen, die zich wilden verdiepen in de Hellenistische cultuur, zich tot aangetrokken. Rijke Romeinen bouwden er hun buitenverblijven. De Romeinen verbonden met hun wegen de stad met de rest van het land, maakten de haven groter en bouwden thermen en aquaducten.

In de eerste eeuw na Christus barstte de **Vesuvius** uit. De nabijgelegen stad Pompeï werd verwoest en Napels werd stevig beschadigd. In 476 werd Romulus Augustulus, de laatste keizer van het **West-Romeinse rijk**, afgezet. Hij werd lange tijd gevangen gehouden in het Castel dell'Ovo, dat de Grieken gebouwd hadden.

Onder de leiding van keizer Justinianus, werd Napels in de zesde eeuw veroverd door het Oost-Romeinse rijk. Ondertussen waren de **Longobarden** in de stad aan het plunderen geslagen. In 615 kwam Napels voor de eerste keer in opstand tegen de exarch van Ravenna, de Italiaanse gevolmachtigde van de keizer. In 638 werd het **eerste hertogdom** gecreëerd. De hertog van Napels stond aan het hoofd van een gebied dat min of meer overeenkomt met de hedendaagse provincie Napels.

In 661 gaf de Romeinse keizer de stad de toestemming voortaan door een lokale graaf geregeerd te worden. In 763 keerde de stad zich af van het Oost-Romeinse rijk en sloot ze zich aan bij de paus. In 840 werd Napels een **onafhankelijke staat**. In die tijd was ze vooral een **militair centrum**. Ze had veel te lijden onder belegeringen en aanvallen van islamitische piraten. Vanaf het jaar duizend breidden de vikingen hun bezit in Zuid-Italië steeds meer uit. In 1039 viel Napels als laatste hertogdom in handen van de vikingen, als onderdeel van hun koninkrijk Sicilië.

In 1266 werden de vikingen verslaan. De paus vertrouwde het nieuwe koninkrijk Sicilië toe aan Charles de Anjou, die van **Napels** de **hoofdstad** maakte en zelf in Castell Nuovo woonde. In 1284 werd het koninkrijk Sicilië, na een opstand, in twee gesplitst. Halverwege de 15de eeuw nam Alfonso I van Aragon de macht over. Hij maakte van Napels een echt **renaissancebolwerk**. In 1501 veroverden de Spanjaarden het koninkrijk. Zij zouden twee eeuwen lang aan de macht blijven. In de 16de en 17de eeuw was Napels de thuishaven van verschillende **beroemde kunstenaars**, waaronder Caravaggio, Salvator Rosa en Bernini.

Na een tijd onder de macht van de **Bourbons**, werd de stad in 1806 door Napoleon veroverd. Zijn heerschappij duurde echter niet lang, in 1860 nam de Italiaanse patriot Garibaldi de stad in. In Noord-Italië bloeide de industrie op, steeds meer inwoners gingen daar hun geluk zoeken. De stad verpauperde, en de Napolitaanse maffia, de Camorra, kreeg vrij spel. Zij zijn sindsdien niet meer uit de stad verdwenen.

In 1906 barstte de Vesuvius voor de laatste keer uit en richtte heel wat schade aan.

# Bezienswaardigheden in Napels



Ontdek hier wat er zeker **de moeite waard** is om te bezoeken en te doen in deze stad tijdens een **citytrip of vakantie in [Naples](#)**. Blader doorheen de meest attractieve **bezienswaardigheden** en bekijk waar ze precies gelegen zijn.

## 1 Amfitheater van Pozzuoli (Theaters)




In het stadje **Pozzuoli** op een vijftiental kilometer ten westen van Napels zelf, ligt het **Anfiteatro Flavio**. Dit is een antiek bouwwerk wat veel doet denken aan het Romeinse [Colosseum](#). Het werd ook in de eerste eeuw gebouwd, en het werd zelfs ontworpen door dezelfde architecten. Het stond ook bekend als het **derde grootste** in zijn soort in de Italiaanse laars.

Gedurende de eeuwen heen werd het gebouw door vulkanisch stof bedekt en werden de **marmere bekledingen** weggehaald. Het gebouw bleef echter wel staan. In de 19de eeuw werd het door archeologen blootgelegd.

**GPS Coördinaten:** N 40°49.555' E 14°7.519'

## 2 Capodimonte (Musea)



Het paleis van **Capodimonte** herbergt het **Museo Nazionale**. Architect Antonio Medrano begon in 1738 met de bouw van het paleis, dat een volle eeuw in beslag zou nemen. Het paleis, dat toen ook al een museum was, is in de loop der eeuwen in handen geweest van de talrijke verschillende families die over Napels heersten. In 1957 werd het geopend voor het publiek. Het museum is de trotse bezitter van een **uitgebreide verzameling schilderkunst** van de 13de tot 20ste eeuw, een collectie prenten en tekeningen en een afdeling decoratieve kunsten. Meesterwerken die je hier kunt bezichtigen zijn onder meer de Danaë, en twee portretten van paus Paulus III, schilderijen van Titiaan. De kruisiging van Masaccio, uit de 15de eeuw, is ook schitterend. Het **porseleinsalon** van Maria Amalia, afkomstig uit het koninklijk paleis van Portici, mag je zeker niet missen. De hele kamer is betegeld met 3000 stukjes Capodimonte-porselein. Rond het paleis ligt een prachtig, **uitgestrekt park**.

**GPS Coördinaten:** N 40°51.214' E 14°15.024'



### 3 Capri (Eilanden)



Capri is een eiland van zo'n 10 km<sup>2</sup> in de baai van [Napels](#), op zo'n 30 km. van de stad. het is al een populair oord sinds de **Romeinse keizertijd**. Onder meer keizer Augustus en keizer Tiberius woonden hier. De ruïnes van de villa van keizer Tiberius kun je nu nog steeds bezoeken. Toch kwam het **toerisme** er pas tot een hoogtepunt in de 19de eeuw, toen men er de schitterende **Grotta Azzura** (Blauwe Grot) ontdekte.

Erg gezellig is het **centrum** van Capri, met zijn beroemde Piazzetta vol terrasjes. Zowel vanuit Napels als uit Sorrento kun je de boot nemen naar dit beroemde eiland. De gewone ferry doet er zo'n 1,5 uur over. Uit de belangrijkste haven van Capri, de Marina Grande, vertrekt een boot naar de Grotta Azzura. Zandstranden zijn er niet op het eiland, maar wel prachtige **rotsstranden**. Een wandeling door de mooie natuur van Capri is een echte aanrader!

**GPS Coördinaten:** N 40°32.989' E 14°13.643'

### 4 Castel dell'Ovo (Kastelen)



Het **Castel dell'Ovo** ('eierkasteel') is het oudste kasteel van [Napels](#). Het kasteel ligt op het kleine **eiland Megaris**, dat door een verhoogde weg met het vasteland verbonden is. Op Megaris bevond zich ooit de villa van de rijke Romein Lucullus. In de 5de eeuw bouwden monniken er het **klooster** San Salvatore. Van dit klooster is enkel nog de kerk te bezichtigen.

De oudste delen van het kasteel zijn uit de negende eeuw, maar het kasteel heeft in de loop der tijden heel wat **aanpassingen** gekend. In 1503 werden grote delen vernietigd tijdens een aanval van Ferdinand II van Spanje, maar het kasteel werd heropgebouwd. Na een tijd van verval werd het Castel dell'Ovo eind 19de eeuw opgeknapt. Nu vinden er regelmatig **culturele evenementen** plaats.

**GPS Coördinaten:** N 40°49.667' E 14°14.887'

### 5 Castell Nuovo (Kastelen)



Dit kasteel stamt al uit 1219, maar de Capella Palatina is het enige wat er van het oorspronkelijke gebouw bewaard is gebleven. In 1443 werd het **kasteel** volledig herbouwd door Alfonso I. Hij liet ook de Arco di Trionfo bouwen, één van de eerste **renaissancebouwwerken** in Zuid-Italië. Deze triomfboog uit wit marmer onderscheidt zich ook van de rest van het kasteel. Het Castell Nuovo is opgetrokken uit grijs, vulkanische gesteente. De Sala dei Baroni, de **Baronnenzaal** dankt zijn naam aan een gruwelijke gebeurtenis. In 1468 werden de baronnen die samenspannen tegen Ferdinand I van Aragón hier terechtgesteld. Nu vergadert de gemeenteraad er. Vooral het **Spaans-Gotische gewelf**, in de vorm van een ster, is indrukwekkend. De westelijke vleugel van het gebouw herbergt het Museo Civico, waar je schilderijen, beelden en kunstwerken uit het Castell Nuovo en de andere **Napolitaanse monumenten** kunt bewonderen.

**GPS Coördinaten:** N 40°50.299' E 14°15.188'

## 6 Certosa di San Martino (Kloosters)



Het Certosa di San Martino, een **kartuizerklooster**, is één van de belangrijkste monumenten van Napels. Aan de bouw ervan begon men in 1325, maar door de eeuwen heen zijn er heel wat gebouwen bijgekomen. In de 16de en 17de eeuw lieten de kartuizers hun kloosters opfleuren door de **bekendste kunstenaars** van die tijd. De monniken wilden van het klooster een bewaarplaats van **Napolitaanse geschiedenis** en beschaving maken en dit resulteerde in het San Martio-museum, dat een reusachtige **collectie kunstvoorwerpen** van de 15de tot de 19de eeuw herbergt. Een groot deel van het museum is wel gesloten voor het publiek. De kloostergangen, de rijkelijk versierde priorij, de chiostro grande, een **magnifieke kloostergang**, en de tuinen maken een bezoek toch meer dan de moeite waard.

**GPS Coördinaten:** N 40°50.587' E 14°14.496'


## 7 Duomo Napels (Kerken)



Deze **grote kathedraal**, aan de Via dei Tribunali, werd aan het eind van de 13de eeuw gebouwd door Karel I van Anjou, maar hij liet er oudere christelijke gebouwen in opnemen. In de linkervleugel liggen de Santa Restituta, een basiliek uit de vroege middeleeuwen en de **doopkapel** San Giovanni in Fronte, het **oudste baptisterium** in de westelijke wereld. De doopkapel is gebouwd rond 550 na Christus, en de mozaïeken erin stammen uit dezelfde tijd. De rechterzijvleugel omvat onder meer de Capella di Tesoro di San Gennaro. De koepel, waarop het paradijs staat afgebeeld, is in de 17de eeuw geschilderd door Lanfranco. In de Duomo zelf kun je de crypte van de Succorpo betreden. Die is versierd met **renaissancebeelden** van Tommaso. Het schip steunt op meer dan honderd oude pilaren. Elke eerste zondag van mei en op 19 september vindt het '**wonder van het bloed**' plaats. Dan wordt het bloed van San Gennaro, dat in de kerk wordt bewaard, vloeibaar. Als dit niet gebeurt, zijn er volgens de Napolitanen rampen op komst.

**GPS Coördinaten:** N 40°51.155' E 14°15.57'

## 8 Galleria Umberto I (Winkelcentra)



Deze galerij tegenover het Teatro di San Carlo werd gebouwd in 1891, als deel van de **risanamento**, het vernieuwingsplan van de stad. De galerij met zijn indrukwekkende glazen en ijzeren dak werd ontworpen door Emanuele Roco en kreeg de naam van **koning Umberto I**. de galerij wordt wel eens vergeleken met de iets oudere [Galleria Vittorio Emanuele II](#) in [Milaan](#). De bedoeling was om winkels, cafés, en andere openbare plaatsen te combineren met privévertrekken op een van de verdiepingen.

**GPS Coördinaten:** N 40°50.303' E 14°14.964'

## 9 Golf van Napels (Landschappen)



De **Golf van Napels** of de Baai van Napels is wereldberoemd omwille van zijn schoonheid en het indrukwekkende uitzicht dat je hebt vanuit de stad. In de Golf liggen de **eilanden** Capri, Ischia en Procida. De baai heeft zijn vorm te danken aan de vulkanische uitbarstingen door de eeuwen heen. Maak eens een boottochtje naar een van de eilanden en geniet van het wijde **uitzicht!**

**GPS Coördinaten:** N 40°47.69' E 14°7.128'


## 10 Herculaneum (Historische sites)



**Ercolano**, een plaatsje op acht kilometer van [Napels](#), is beroemd om de oud-Romeinse nederzetting **Herculaneum**. Deze plaats werd, net als [Pompeï](#) in 79 n.C. bij de uitbarsting van de Vesuvius bedolven onder de lava. Herculaneum, was tot de 5de eeuw v.C. Grieks (Herakleion). In de tijd van de Romeinen groeide het plaatsje uit tot een **woonwijk en vakantieoord**. In de 18de eeuw werden de ruïnes ontdekt. Er werden onder meer een klein theater, twee kleine tempels, een basilica en twee thermencomplexen gevonden. Tot de hoogtepunten behoren het Huis van de Hertent, het Huis van de Mozaïek van Neptunus en Amfitrite en de **Villa dei Papiri**, die buiten de stadsgrenzen ligt.

**GPS Coördinaten:** N 40°48.357' E 14°20.845'

## 11 Ischia (Eilanden)




Het **eiland Ischia** in de Baai van Napels is iets groter dan Capri: 46 km<sup>2</sup>. Ischia wordt ook iets minder druk bezocht door toeristen. Toch is ook dit eiland, net als Capri, zeker een daguitstap waard. Ischia heeft **vulkanische grond** en staat bekend om haar **warmwaterbronnen**.

Een bezienswaardigheid die er zeker de moeite waard is, is het **Castello Aragonese**, een versterkt kasteel uit 474 voor Christus. Het ligt op een klein eilandje dat met Ischia verbonden is. Andere hoogtepunten zijn het kuuroord Sant'Angelo, de tuinen van La Mortella en het archeologisch museum met voorwerpen uit een oude Griekse nederzetting. In Casamicciola Terme, waar de Noorse schrijver Ibsen Peer Gynt schreef, zie je mooie **art nouveau-gebouwen**. Het eiland staat ook bekend om de **wijnbouw** en de mooie **zandstranden** die veel toeristen trekken. Met de boot bereik je het eiland op 1,5 uur.

**GPS Coördinaten:** N 40°43.392' E 13°54.254'


## 12 Koninklijk Paleis van Caserta (Paleizen)



Het **Paleis van Caserta** (la Reggia), op ongeveer 30 km. ten noorden van [Napels](#), deed tussen 1780 en 1861 dienst als woonplaats voor de koningen van Napels en Sicilië. La Reggia werd in 1752 ontworpen door Luigi Vanvitelli, in opdracht van koning **Karel III**. Pas in 1852 werd het gebouw voltooid. Het paleis telt meer dan **1200 vertrekken** en is een ultiem hoogtepunt van de barok, gebaseerd op het Paleis van Versailles in [Frankrijk](#), maar ook op het [Koninklijk Paleis van Madrid](#) en [Charlottenburg](#) in [Berlijn](#). De prachtige drie kilometer lange **tuin** staat bekend om zijn prachtige **fonteinen** en 80 meter hoge waterval, Grande Cascata. Indrukwekkend zijn zeker de troonzaal, de Koninklijke vertrekken en het hoftheater. Het paleis staat sinds 1997 op de Werelderfgoedlijst van de Unesco.

**GPS Coördinaten:** N 41°4.406' E 14°19.628'


## 13 Lungomare (Straten)



Maak eens een wandeling over de **Lungomare**, de lange **boulevard** langs de kust van Santa Lucia naar Mergellina. Je zult getraakteerd worden op een verbluffend uitzicht over de stad en de baai. Aan de twee uiteinden van de boulevard staan monumentale **17de-eeuwse fonteinen**: de Immacolatella en de Sebeto-fontein. Langs de boulevard staan bezienswaardigheden als het **Stazione Zoologica**, een oud zeeaquarium en Villa Pignatelli, een huis waarvan het ontwerp gebaseerd is op een huis in [Pompeï](#).

**GPS Coördinaten:** N 40°49.936' E 14°14.136'

## 14 Museo Archeologico Nazionale (Musea)



Het **Archeologisch Museum** is één van de belangrijkste ter wereld in zijn soort. In de 16de eeuw was dit gebouw een onderkomen voor de koninklijke cavalerie, maar in de 17de eeuw werd het verbouwd tot de universiteit van Napels. In 1860 werd het staatsbezit. Het museum herbergt verschillende **onmisbare kunstwerken** uit de oudheid. Je vindt er onder meer een geweldige collectie **Grieks-Romeins beeldhouwwerk**, een uitgebreide Egyptische collectie, fresco's, de verzameling beelden en meubels uit de Tempel van Isis in Pompeï en de kunstverzameling van de Villa dei Papiri, die men opgegraven heeft in Herculaneum. Het geheime kabinet toont ons de erotische, **Romeinse werken** die men in Pompeï en Herculaneum ontdekte. De Farnese-stier is de grootste bewaarde beeldengroep uit de **Oudheid**. Dit kunstwerk is opgegraven in de Caracalla in Rome.

**GPS Coördinaten:** N 40°51.186' E 14°15.039'

### 15 Napoli Sotterranea (Historische sites)



De Napoli Sotterranea is het **ondergrondse gangengewelf** van Napels. De ingang ligt verstopt in een zijstraatje van de Via Tribunali. Dit **labyrinth** van tunnels, cisternen, rioolgangen en voorraadkelders werd gemaakt door de **Grieken** en de **Romeinen**. In de oorlog deden de ondergrondse kelders dienst als schuilkelders voor luchtaanvallen. Hier leer je de stad langs een andere kant kennen.

**GPS Coördinaten:** N 40°50.234' E 14°14.735'

### 16 Orto Botanico (Parken)



Deze reusachtige **botanische tuin**, maar liefst twaalf hectare groot, is één van de mooiste van Italië. De 'koninklijke botanische tuin' bestaat al sinds 1807 en werd opgericht in opdracht van Jozef Bonaparte. De talrijke bomen en struiken komen van over de hele wereld. Er staan **verschillende serres**, waarvan er één een **neoklassiek gebouw** is uit het begin van de 19de eeuw. De tuin ligt in een erg drukke wijk en is een ideaal rustpunt.

**GPS Coördinaten:** N 40°51.685' E 14°15.746'

### 17 Palazzo della Spagnolo en Palazzo Sanfelice (Paleizen)



Het **Palazzo della Spagnolo** werd in 1738, de periode van de **Spaanse overheersing**, gebouwd voor markies Nicola Moscati, door Ferdinando Sanfelice. In de 19de eeuw kwam het in het bezit van de **Spaanse edelman** Tommaso Atienza, waaraan het paleis zijn naam, 'paleis van de Spanjaard', dankt. Een ander meesterwerk van architect Sanfelice is het **Palazzo Sanfelice**, dat tien jaar jonger is. Beide gebouwen hebben een schitterende **dubbele buitentrap**, wat al gauw het handelsmerk van de bouwmeester werd. De gebouwen behoren zeker tot de mooiste palazzi van Napels.

**GPS Coördinaten:** N 40°51.418' E 14°15.272'

### 18 Palazzo Reale (Paleizen)



Palazzo Reale, één van de mooiste **koninklijke paleizen** in Italië, ligt midden in de wijk Toledo. Het paleis werd ontworpen door Domenico Fontana, voor de onderkoning Fernández Ruiz de Castro. De bouw ervan begon al in 1600 maar pas in 1843 werd het gebouw voltooid. De **indrukwekkende gevel** is bijna 170 meter lang. Het immense paleis bevat onder meer een prachtig theater, het Teatrino di Corte, een koetshuis, waar tentoonstellingen plaats vinden, de Capella Palatina met een **magnifiek hoofdaltaar** en een tuin met exotische planten. Op de eerste verdieping vind je het museum van de koninklijke vertrekken. De **bibliotheek** in de Alla delle Feste-vleugel, is de belangrijkste van Italië, ze bezit twee miljoen boeken, waaronder zelfs boeken van voor 1500.

**GPS Coördinaten:** N 40°50.167' E 14°14.942'

## 19 Piazza Dante (Pleinen)



Dit grote plein in [Napels](#) heeft in de loop van de geschiedenis verschillende namen gehad. Het lag tot de 18de eeuw buiten de stad en werd als **marktplaats** gebruikt. Toen had het nog de naam Largo del Mercatello. Daarna onderging het plein enkele aanpassingen en heette het nog een tijdje Foro Carilino. Het **beeld van Dante** op het midden van het plein werd gemaakt door beeldhouwer Tito Angelini. Het werd er geplaatst vlak na de eenmaking van [Italië](#).

**GPS Coördinaten:** N 40°50.937' E 14°15.015'

## 20 Piazza Mercato (Pleinen)



Het **Piazza Mercato** is één van de belangrijkste plaatsen in de geschiedenis van de stad. Aan het eind van de 13de eeuw was het plein, door zijn ligging vlakbij de haven, hét **handelscentrum** van de stad. Vanaf de 13de eeuw vonden hier **bloederige taferelen** plaats, waaronder talrijke executies. In 1647 werd hier de opstand tegen de Spanjaarden ontketend. Tien jaar lang werd het plein gebruikt om slachtoffers van de pest te begraven.

**GPS Coördinaten:** N 40°50.833' E 14°15.948'

## 21 Pio Monte della Misericordia (Kerken)



Dit is een kleine kerk in het historische centrum van de stad, vlakbij de [Duomo](#). De kerk heeft een **achthoekig** grondplan en werd in de 17de eeuw gebouwd. Boven het altaar van deze kerk hangt een van de beroemdste schilderwerken die in Napels te zien zijn: **De Zeven Werken van Barmhartigheid** van Caravaggio. Verder zijn er ook nog andere schilderwerken te bekijken die beslist de moeite waard zijn. De werken komen uit de **Renaissance** en de **barokperiode**.

**GPS Coördinaten:** N 40°51.11' E 14°15.622'

## 22 Pompeï (Historische sites)



Ben je in Napels, dan moet je zeker Pompeï gezien hebben. In 79 legde de uitbarsting van de **Vesuvius** deze Romeinse stad volledig in de as. Toch zijn alle gebouwen perfect bewaard gebleven, maar daar kwam men pas 1700 jaar later achter, toen men de stad herontdekte, bedolven onder de as. De opgravingen gaan vandaag de dag nog steeds door, ongeveer drievijfde van de stad ligt nog altijd onder de as. Dit maakt van Pompeï **één van de belangrijkste Romeinse sites** ter wereld. Hier waan je je echt een oude Romein.

Pompeï heeft werkelijk alles wat je van een oude **Romeinse stad** kan verwachten: thermen, een bakkerij, grafmonumenten, een forum of marktplaats, een overdekte vlees- en vismarkt en een groot en een klein theater, een amfitheater, een rechtbank en een gymnasium. Vergis je niet, Pompeï is best **groot**. Je zult er al gauw een dagje zoet mee zijn. Herculaneum is de tweede, iets kleinere stad die men onder het puin ontdekt heeft. In de tijd van de Romeinen was het een vakantieoord.

**GPS Coördinaten:** N 40°44.952' E 14°30.072'

## 23 Positano (Gemeenten)



Op 30 kilometer van [Napels](#) ligt **Positano**, een stadje dat in een inham tegen een berg gebouwd is. In de 16de en 17de eeuw was Positano een welvarende **havenstad**. De oude, **roze huizen** en de **smalle steegjes** in het pittoreske stadje doen je helemaal wegdromen. Aan het strand staat het mooie Santa Maria dell' Assunta-kerkje, waarvan de koepel volledig bedekt is met kleurrijke majolica-tegeltjes. Je vindt er ook veel **ambachtswinkeltjes**. Vanuit Napels kun je de ferry nemen naar Positano.

**GPS Coördinaten:** N 40°37.689' E 14°29.082'

## 24 Procida (Eilanden)



Procida, het derde eiland in de Baai van [Napels](#), is qua omvang een stuk kleiner dan Capri en Ischia. Met zijn 4 km<sup>2</sup> is het eiland kleiner dan de helft van Capri's oppervlakte. Procida is minder toeristisch, maar juist daarom zeker de moeite van het bezoeken waard. Opvallend zijn de traditionele, **kleurrijke huizen** van het eiland. De bevolking van Procida is erg religieus en houdt zich nog stevig aan de tradities.

**GPS Coördinaten:** N 40°45.382' E 14°0.876'

## 25 Santa Chiara (Kloosters)



Dit 14de-eeuwse **gotische klooster** werd gebouwd in de periode dat de Angevijnen over de stad heersten. In de 17de eeuw voegde men **barokke elementen** aan de kerk toe. In 1943 werd een groot deel van de kerk door een brand verwoest.

Bij de apsis vind je de beelden van de Angevijjnse graven die zich er lieten begraven. Het Clarissenkoor in de kerk is één van de mooiste voorbeelden van **Napolitaanse gotiek**. Zeker niet te missen is de **binnentuin**, die omringd wordt door een prachtige zuilengang. De 14de-eeuwse gang is met zijn betegelde muren een echt kunstwerk. In het Museo dell'Opera kun naast je beelden en ornamenten uit de Santa Chiara ook de ruïnes van een **Romeins badhuis** bewonderen.

**GPS Coördinaten:** N 40°50.76' E 14°15.196'

**Adres:** Via S. Chiara 49/C, 80134 Napels

## 26 Spaccanapoli (Straten)




**Spaccanapoli** is de straat die door het **historische centrum** van [Napels](#) loopt. De naam betekent letterlijk 'verdeler van Napels'. De straat is erg lang en lijkt de stad in tweeën te delen. De officiële naam van deze straat, die al bestond in de Romeinse stad **Neapolis**, is Via Benedetto Croce. Die straat gaat over in de Via S. Biagio dei Librai en de Via Duomo.

**GPS Coördinaten:** N 40°51.058' E 14°15.582'




## 27 Teatro San Carlo (Theaters)



Het **Teatro San Carlo** is een van de **oudste operahuizen** ter wereld. Architect Antonio Giovanni Medrano ontwierp het in opdracht van koning Karel I. De opera opende haar deuren officieel in 1737. Het groeide al gauw uit tot een van de meest geroemde operagebouwen van Europa. Hier traden alleen de **beste zangers en musici** op, met stukken van **beroemde componisten**. De bekende Gioacchino Rossini en Gaetano Donizetti zijn hier nog artistiek directeur geweest. In 1816 vernietigde een brand een deel van het interieur, maar dit kon gelukkig snel hersteld worden.

**GPS Coördinaten:** N 40°50.232' E 14°14.982'

## 28 Vesuvius (Landschappen)



De **Vesuvius**, de wereldberoemde vulkaan die in 79 n.C [Pompeï](#) onder het lava bedolf, ligt in de Baai van Napels, ten zuidoosten van de stad. In de Oudheid beschouwde men de Vesuvius gewoon als een berg. Nu leent de Vesuvius, die uitgeroepen werd tot **nationaal park**, zich uitstekend tot **wandelingen**. Vooral in mei en juni is het hier erg mooi. Een wandeling tot de krater duurt ongeveer 30 minuten. De Vesuvius heeft **twee pieken**, waarvan de hoogste, de Monte Vesuvio, nog steeds actief is. Wanneer de vulkaan tot uitbarsting zal komen kan men niet met zekerheid zeggen. Op de vruchtbare hellingen van de Vesuvius wordt aan **wijnbouw** gedaan. Lacima Christi, een van de beste wijnen van Italië, vindt hier z'n oorsprong.

**GPS Coördinaten:** N 40°49.183' E 14°25.606'

## 29 Via dei Tribunali (Straten)



De Via dei Tribunali is de **mooiste straat** van **Napels**. De straat werd vernoemd naar de tribunali, de gerechtshoven, die eind 16de eeuw in het Castel Capuano gevestigd waren. De Via dei Tribunali staat aan weerszijden vol met belangrijke **Napolitaanse monumenten**, waaronder een tiental kerken.


De Santa Maria della Maggiore della Pietrasanta is een **barokke kerk**, die gebouwd werd over de restanten van een **basiliek**. De kerk is genoemd naar een heilige steen, waarin een kruis was gekrast. De Gerolamini is een 16de eeuwse **kloosterkerk**, gebouwd in Toscaanse renaissancestijl. De San Lorenzo Maggiore heeft een gotisch interieur, maar een 18de eeuwse gevel. In de kloostergang vind je ruïnes uit de Oudheid. In de **Pio Monte della Misericordia** moet je ook zeker eens binnenstappen. Het pronkstuk van deze kerk is het altaarstuk, De zeven werken van barmhartigheid van Caravaggio, één van de grootste schilders die Italië heeft voortgebracht.

De andere kerken zijn de Santa Maria della Colonna, de San Paolo Maggiore, de San Pietro a Maiella en natuurlijk de Duomo. Een hele waslijst, maar zeker de moeite waard. Het **Piazza Bellini** is één van de drukst bezochte pleinen van het oude centrum. In 1954 groef men hier de restanten op van een oude Griekse muur. Die vind je in het midden van het plein, bij het monument voor de componist Vincenzo Bellini.

**GPS Coördinaten:** N 40°51.083' E 14°15.496'

## Verblijf in Napels

---



Over het algemeen zijn hotels in **Napels** goedkoper dan in Rome of de Noord-Italiaanse steden. De prijzen van de **hotels** zijn hier beduidend **goedkoper**, maar je moet voor een redelijke prijs zeker geen luxehotel verwachten. Je betaalt toch nog altijd minimum vijftig euro voor een kamer. Informeer je goed over je slaappleats voor je vertrekt, de kwaliteit van de **accommodatie** is er niet altijd even goed.

Hotel Paradiso ligt op een heuvel, de Posipillo. Vanuit de kamers heb je een prachtig uitzicht over de Vesuvius en de Baai van Napels. Villa Capodimonte is een nieuw, stijlvol hotel, met een **prachtige ligging** in het park van Capodimonte. Een **luxueus**, chic hotel is Parker's. Dit hotel stamt al uit 1870 en overal zie je daar sporen van terug.

De **goedkoopste hotels** vind je in de buurt van Piazza Garibaldi of het Mercatorkwartier. Vlakbij station Mergellina vind je de jeugdherbergh Ostello Mergellina.

Je kunt natuurlijk ook altijd een **verblijfplaats** zoeken aan de kust, in een badplaats, en van daar Napels verkennen. Aan de kust heb je tal van mogelijkheden, zoals vakantiewoningen, campings en appartementen.

## Eten en drinken in Napels

---



De **Napolitaanse keuken** wordt wereldwijd als één van de beste ter wereld beschouwd. Hoewel er overal in Italië **pizza** gegeten wordt, is Napels met recht en rede dé pizzastad te noemen. Vroeger was pizza een echte **boerenmaaltijd**. In Napels werd onder meer de beroemde pizza Margherita uitgevonden, een pizza die traditioneel bereid wordt met mozzarellakaas, tomaat en basilicum. De pizza is rood, wit en groen, dezelfde kleuren als de **Italiaanse vlag**. De Margherita werd in 1885 voor de eerste keer gemaakt, ter ere van koningin Margareta van Savoie.

**Tomaat** is de populairste groente. De Napolitanen kweekten de eerste tomaten, die de Spanjaarden uit Amerika hadden ingevoerd. Zie je ergens de aanduiding 'a la Napolitana', dan betekent dat 'op basis van tomaat'. De beste tomaat is de peervormige San Marzano, waaruit de bekende pizzasaus pummarola wordt bereid.

De **traditionele pizzeria's** serveren alleen de originele recepten en bieden niet meer dan zes verschillende pizza's aan op hun menu. Pizza's moeten gebakken worden in een met hout gestookte oven. Op de pizza mag volgens de traditie alleen maar echte mozzarella, gemaakt van **buffelmelk**. Pizzeria di Matteo en pizzeria Sorbillo staan bekend om hun geweldige pizza's, ook de Napolitanen zelf komen hier graag.

Voor het hoofdgerecht krijg je eerst nog een **antipasti**. Napels ligt vlakbij de zee. In de gerechten worden dus ook veel vis, schelpen, schaaldieren en calamares verwerkt. Na al die overdaad aan eten krijg je vaak nog een 'dolce' geserveerd, een zoet dessert. Sogliatelle zijn **bladerdeegkoekjes**, gevuld met een mix van ricottakaas, kaneel, vanille en geconfijt fruit. Napels staat ook bekend om haar **heerlijke Italiaanse ijs**. Ijs kun je het best gaan eten in een gelaterie.

Een drankje dat typisch voor Napels is **Espresso**, een zeer sterk bereide koffie. Een **koffiebar** heet in het Italiaans een caffè. In de zomer wordt er ook wel eens caffè freddo, koude koffie, of granita, bevroren koffie, geserveerd. Een heerlijke espresso kun je drinken in het Gran Café Gambrinus. Dit beroemde café bestaat al sinds 1860 en kon beroemde schrijvers, politici en artiesten, waaronder Oscar Wilde en Guy de Maupassant, onder zijn stamgasten rekenen.

Een andere populair, alcoholisch drankje, is **limoncello**, een frisse, sterke likeur op basis van de citroenen die aan de citroenbomen van Sorrento groeien. Ijskoud is het drankje het lekkerst. De beste limoncellostokerij van Napels is Limoné. Net als in de rest van Italië wordt er ook in de streek rond Napels wijn verbouwd. Op de hellingen van de Vesuvius verbouwen monniken al eeuwenlang Lacrima Christi, een **witte wijn**.

[Napels](#) heeft een groot aanbod aan restaurants, zowel goedkope als duurdere. Een trattoria is goedkoper en eenvoudiger dan een **ristorante**. De meest exclusieve restaurants van Napels vind je aan de boulevard. Tavole calde zijn Italiaanse snackbars, waar je simpele gerechten kunt kopen, zoals friggitorie, gefrituurde gerechten. **Gefrituurde pizza's** zijn pizzelle, gefrituurde ravioli is panzerotti. De meeste eetgelegenheden zijn geopend tussen half één en half vier 's middags. Ze openen 's avonds de deuren rond acht uur. Zo zie je maar, je kan best maar niet op [dieet](#) zijn wanneer je in Napels bent.

## Vervoer in Napels

---



De **internationale luchthaven** van Napels is Capodichino en ligt op zeven kilometer van het centrum. Dit vliegveld is redelijk klein, maar het is het enige in de wijde omtrek. Vanuit Brussel en [Amsterdam](#) vertrekken er iedere dag rechtstreekse vluchten naar Napels. Je hebt de keuze tussen verschillende maatschappijen. Aan de luchthaven kun je voor twee euro een bus nemen naar het Centraal Station.

Er zijn **rechtstreekse treinverbindingen** van Amsterdam en Brussel met [Napels](#). Soms moet je overstappen in [Milaan](#). Napels beschikt over drie treinstations: Napoli Centrale, aan de Piazza Garibaldi, Mergellina, aan zee en Campi Flegrei in Fuorigrotta. Vanuit verschillende grote steden in Europa rijden er bussen van Eurolines.

Napels is perfect te combineren met een vakantie in [Rome](#). Naar Rome vliegen nog meer luchtvaartmaatschappijen. Een busreis van Rome naar Napels duurt maar een paar uur. Er vertrekken ook **rechtstreekse treinen** vanuit Rome en vanuit Salerno. Met de auto naar Napels gaan is eigenlijk alleen aan te raden als je een rondreis door Italië maakt. Het is een lange reis. Het verkeer in Napels zelf is erg chaotisch, je vindt **moeilijk parkeerplaats** en op de autostrades moet je tol betalen. Napels per auto verkennen is gekkenwerk. Het verkeer is hectisch, en de Napolitanen zijn berucht om hun gevaarlijke rijstijl. Een auto kan wel handig zijn om de streek te verkennen, maar in Napels zelf kun je de auto beter ergens laten staan.

De **metro** is het betrouwbaarste **vervoermiddel** in Napels. Napels heeft twee metrolijnen. De eerste gebruikt het treinnetwerk en heeft vaak met vertragingen te kampen. Deze metrolijn komt wel langs de belangrijke wijken in Napels. De metro rijdt om de acht minuten, van half zes 's morgens tot half elf 's avonds. De tweede metro is een heuvelmetro, die om de twaalf minuten rijdt.

De stad beschikt ook over een **funiculaire**, een kabeltrein. Dat is een trein die over een steile baan door een kabel wordt voortgetrokken. Er zijn vier lijnen. Ook dit is een betrouwbaar vervoermiddel. De funiculaires rijden van zeven uur 's morgens tot tien uur 's avonds, om de tien minuten.

Met de **bus of de tram** reizen is ook een optie. Hou er wel rekening mee dat busritjes in Napels vaak lang duren, te wijten aan het drukke verkeer. Bussen en trams zitten bovendien vaak overvol. Bussen rijden van zes uur 's morgens tot middernacht, maar er zijn ook speciale nachtbusen. Het **openbaar vervoer** in Napels werkt met het giranapoli-systeem, een speciaal systeem voor alle bussen, trams, funiculaires en metro's. Een kaartje van één euro is negentig minuten geldig, een kaartje van twee euro een hele dag. De **kaartjes** worden verkocht in stations, kiosken en tabakswinkels.

In de haven van Napels, Angionio, vertrekken **veerboten** naar de eilanden Caprin Ischia en Procida. Er is zelfs de mogelijkheid je auto mee te nemen. Een auto huren is in Italië over het algemeen erg duur. De voorwaarden zijn dat je minstens 21 jaar oud bent en over een geldig rijbewijs beschikt dat al meer dan één jaar oud is.

## Evenementen in Napels

---



Zin om wat **plaatselijke traditie** op te snuiven tijdens je **stedentrip**? Dan moet je zeker eens een kijkje gaan nemen tijdens een van de **jaarlijkse evenementen**. Je vindt de belangrijkste hier.

### Circuito Jazz Festival



Iedere zomer vindt in [Napels](#) en de omringende steden (Sorrento, Ischia,...) het **Circuito Jazz Festival** plaats. Eigenlijk is dit Circuito een bundeling van kleinere jazzfestivals. Er treden ieder jaar verschillende gerenommeerde jazzartiesten op, uit binnen- en buitenland.

### Madonna del Carmine



Op 16 juli vieren de Napolitanen op het Piazza Mercato het feest van **Madonna del Carmine**. Volgens de overlevering verrichte het beeld Madonna Bruna in de kerk van Santa Maria del Carmine een **wonder** door de klokkentoren van een brand te redden. Het wonder wordt nagespeeld met vuurwerk. Het **spektakel** wordt afgesloten met het 'verbranden van de klokkentoren'.

### Neapolisfestival



Het twee dagen durende **Neapolisfestival** vindt plaats in openlucht. Neapolis is een van de populairste **rockfestivals** van [Italië](#), waar zowel nieuw talent als gevestigde waarden optreden. Zo stonden er al namen als Nick Cave, Tori Amos, Iggy Pop en REM op het podium.

## Festa di San Gennaro



Ieder jaar op 19 september stromen de gelovige Napolitanen samen in de [Duomo](#) om daar een bijzonder schouwspel gade te slaan. De aartsbisschop haalt namelijk een zilveren reliekhouders uit een kapel. Hierin bevinden zich twee glazen ampullen, die het **gestolde bloed van San Gennaro**, de patroonheilige van Napels, zouden bevatten. Op 19 september wordt het gestolde bloed weer **vloeibaar**. Dit fenomeen voltrekt zich ook op de eerste zaterdag van mei en op 16 december. Het gebeuren wordt ook uitgezonden op de Italiaanse televisie en radio.

## Pizzafest



[Napels](#) is de geboortestad van de pizza. In september wordt er met het **Pizzafest**, de grootste pizzaviering ter wereld, hulde gebracht aan dit heerlijke eten. Twee weken lang rijk je in het centrum niets anders dan heerlijke **versgebakken pizza**. In de stad vinden overal optredens en culturele evenementen plaats.

## Notte Bianca



De **Notte Bianca** (Witte Nacht) is een **cultureel evenement** dat ieder jaar een ander **thema** heeft. Doorheen heel de stad zetten musea, culturele organisaties, sportcentra en andere openbare plaatsen hun deuren open voor het publiek. Je kunt er **gratis** genieten van alle voorstellingen: muziek, dans, theater en visuele kunsten.

## Madonna di Piedigrotta



Het beeld van de **Madonna di Piedigrotta** wordt slechts eenmaal in de 50 jaar van haar plek in de kerk gehaald. De laatste keer was in 1967. Wel vindt er ieder jaar op 1 september een **processie** plaats ter ere van de Madonna. De processie houdt halt bij Mergellina, waar een bootprocessie plaatsvindt. Hier werd het beeld van Madonna volgens de overlevering **gevonden** door vissers. Daarom wordt ze gezien als de beschermheilige van matrozen en mariniers.

## Uitgaan in Napels

---



Napels heeft, zoals het een grote stad betaamt, een **bruisend uitgaansleven**. De clubs en discotheken zijn laat geopend voor de fuifbeesten, cultuurliefhebbers kunnen hun hartje ophalen aan het **uitgebreide theater- en opera-aanbod**. De hipste uitgaansbuurt ligt rond de Piazza Bellini, de Piazza Santa Maria la Nuova en de Piazza San Domenico Maggiore. Voor middernacht zakt er nog niemand af naar een **discotheek**. De bars rond de piazza's zitten meestal barstensvol. Veel bars blijven de hele nacht open.

De meest **exclusieve club** in Napels is La Mela, een discotheek die al meer dan dertig jaar bestaat. Ook discotheek Chez Moi is een gevestigde waarde in [Napels](#). De places to be op dit moment om te gaan stappen, zijn de Velvet Underground, de Notting Hill en het Vibes Café.

Napels staat al sinds de 19de eeuw bekend om zijn **opera's en volksliederen**. De canzone napolitana, de volksliederen, zijn een echt fenomeen. Denk aan liedjes als O sole mio, Funiculi Funiculà en Marechiaro. De stad heeft wereldberoemde artiesten voortgebracht als Sophia Loren, Toto en Eduardo de Filippo. Vandaag de dag is het theaterleven in Napels nog altijd bruisend. Het **theaterseizoen** loopt van mei tot oktober. Bekende theaters zijn Bellini, Diana, Marcadante, Nuovo, Sancarluccio en het Totò.

Het vermaarde **Teatro San Carlo** brengt opera van topkwaliteit. Wil je erbij zijn, dan moet je tijdig je kaartjes reserveren. Niet alleen de opera's, maar ook de toneelstukken zijn er opmuntend. Helaas moet je daarvoor wel het Italiaans of het Napolitaanse dialect machtig zijn. De schitterende theaterzaal biedt plaats aan maar liefst 3000 toeschouwers.

## Weer en klimaat in Napels

---



In Napels regent het nooit echt lang, meestal zijn het korte, hevige buien. Het meeste kans op **neerslag** heb je in de maanden november en februari. De droogste maand van het jaar is augustus. De zomers in deze streek zijn lang, droog en heet. De **warmste maanden** zijn juli en augustus, waarin de **temperatuur** voortdurend boven de dertig graden klimt. De winters zijn eerder wisselvallig, koude dagen wisselen af met milde, zonnige winterdagen.

Bij echt heet weer zit je in Napels natuurlijk goed, met de **nabijheid van de zee**. De talloze bezienswaardigheden kun je echter beter bezoeken als het niet zo warm is. De ideale periode voor een reis naar Napels is het voorjaar.



## Winkelen en shoppen in Napels

---



In tegenstelling tot [Rome](#) en [Milaan](#), staat Napels niet meteen bekend als een echt modecentrum. Toch is er in de stad genoeg te beleven voor een middagje winkelplezier. Rond de Via Toledo en de Via Chiaia liggen de **duurdere boetieks**, met kleding, schoenen en sieraden. De meest exclusieve winkels liggen in de Via dei Mille en de Via Calabritto. Rond de Piazza dei Martiri en in de Via Domenico Morelli liggen de meeste antiquairs.

In de steegjes van de oude stad vind je speciaalzaken en werkplaatsjes. Een **middeleeuwse traditie**, die in de oude stad van Napels goed bewaard is gebleven de rijen straten die allemaal gespecialiseerd zijn in één bepaald ambacht. Vooral de Via San Gregorio Armeno is erg speciaal. Hier maken honderden sierkunstenaars houten kerststallen om ze te verkopen.

Het maken van **kerststallen** is in Napels al een traditie van in de tijd van Bourbon Karel III. Hier vind je zowel traditionele kerststallen als originele, waarin bijvoorbeeld beroemdheden figureren. Rond kersttijd verandert Napels trouwens in één grote kerstmarkt.

De stad staat ook bekend om haar **gezellige markten**. Overal langs de Napolitaanse wegen staan kraampjes, de bancarelle. In de buurt van het treinstation Garibaldi is er dagelijks een markt. Op de Piazza degli Artisti staat elke dag een marktje, waar je vooral kleding, huishoudmateriaal en stoffen kunt kopen.

Op donderdagochtend staat er een gelijkaardige markt op de Mercato del Casale di Posillipo. Op de Mercato del Ponte staan de hele dag kledingsstandjes, met nieuwe en **tweedehandskleding**. In het op één na laatste weekend van de maand is er bij de Villa Comunale een **antiekmarkt**, waar je zilvergoed en juwelen kunt kopen.

De winkels zijn geopend tussen tien uur en twee uur en gaan opnieuw open tussen vier en acht.

# Tips

---

Schrijf hier je tips en voeg deze bij thuiskomst toe aan Take A Trip, zo help je toekomstige reizigers die een citytrip plannen naar Napels

Tip 1.  
.....  
.....  
.....

Tip 2.  
.....  
.....  
.....

Tip 3.  
.....  
.....  
.....

Tip 4.  
.....  
.....  
.....

Tip 5.  
.....  
.....  
.....

Tip 6.  
.....  
.....  
.....

Tip 7.  
.....  
.....  
.....

Tip 8.  
.....  
.....  
.....

Tip 9.  
.....  
.....  
.....

Tip 10.  
.....  
.....  
.....