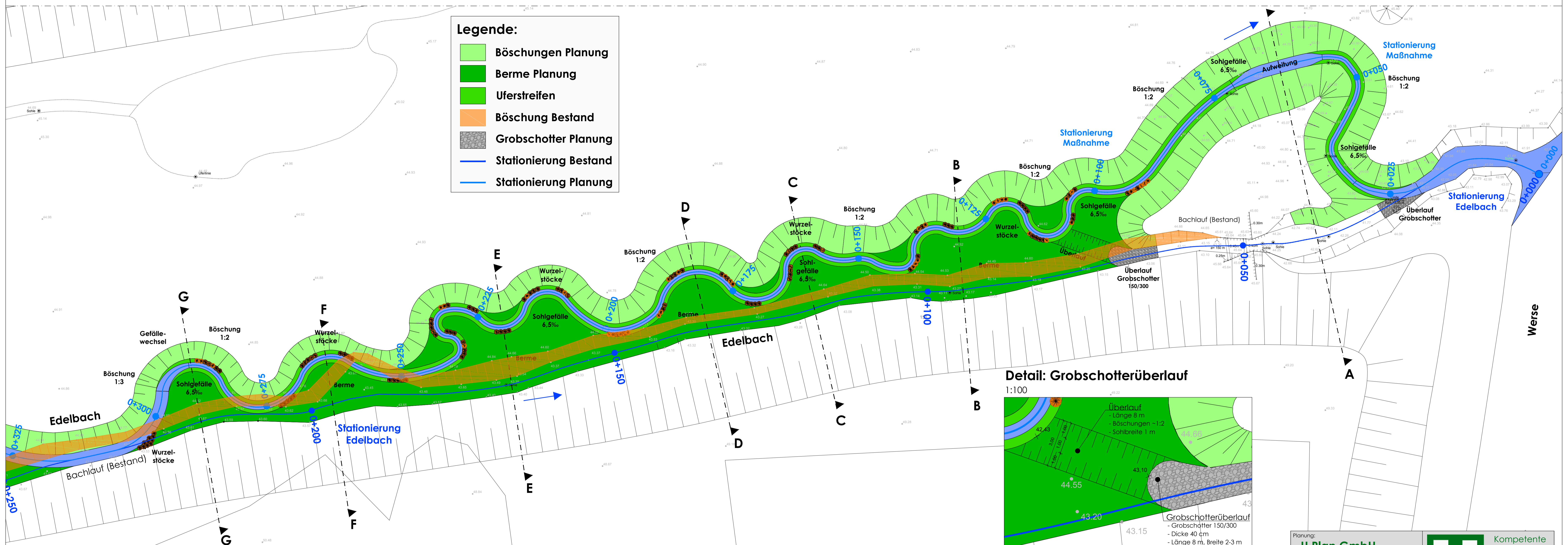


Lageplan Ost - Mäanderstrecke

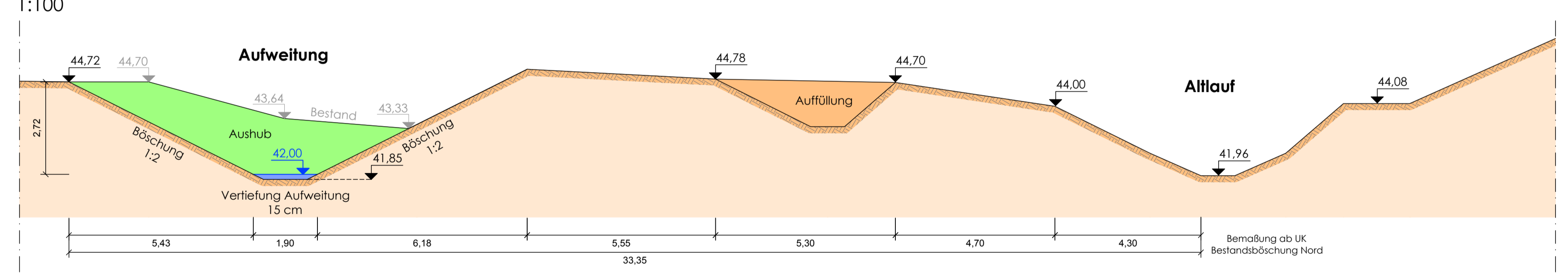
1:250

Legende:

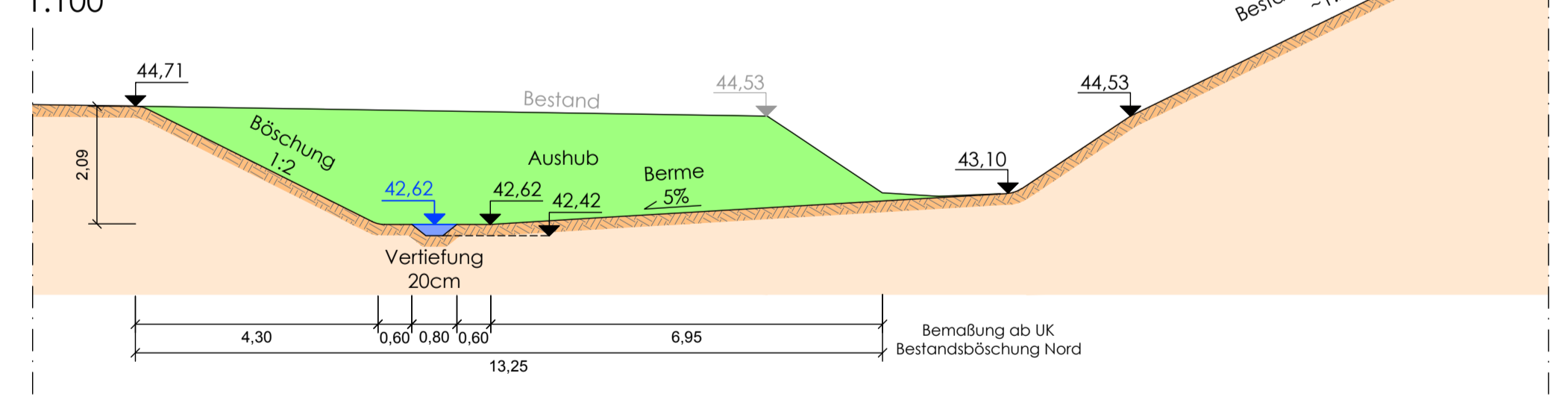
- Böschungen Planung
- Berme Planung
- Uferstreifen
- Böschung Bestand
- Grobschotter Planung
- Stationierung Bestand
- Stationierung Planung



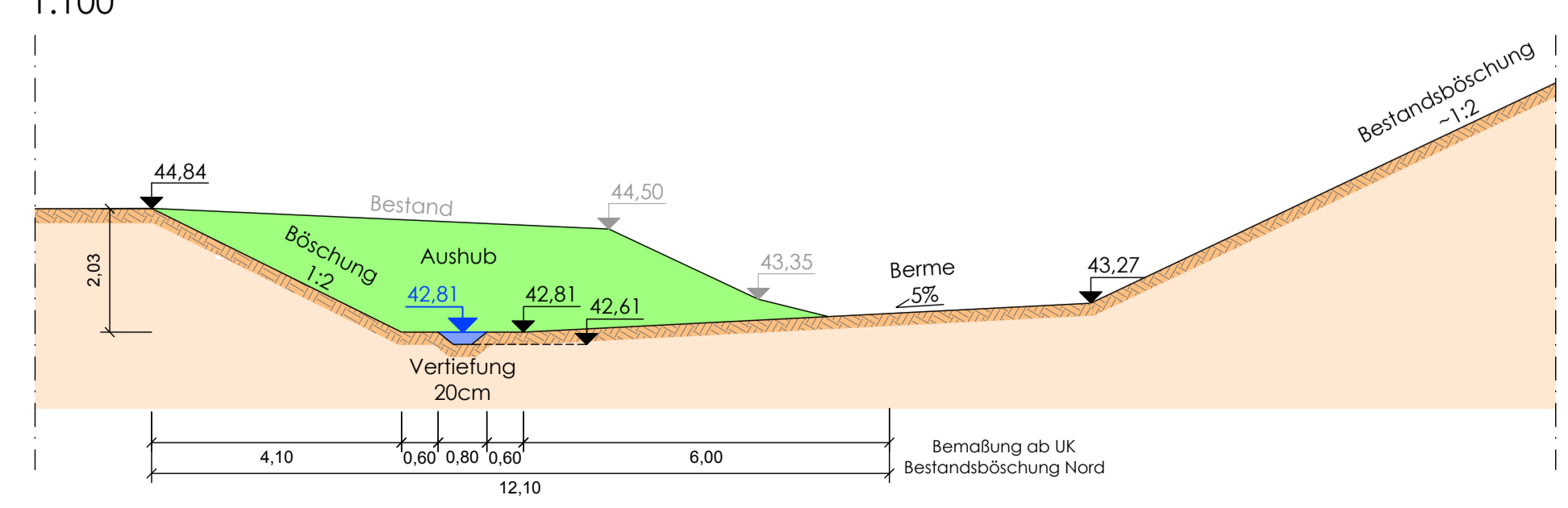
Schnitt A-A: Station 0+038 (Alllauf)



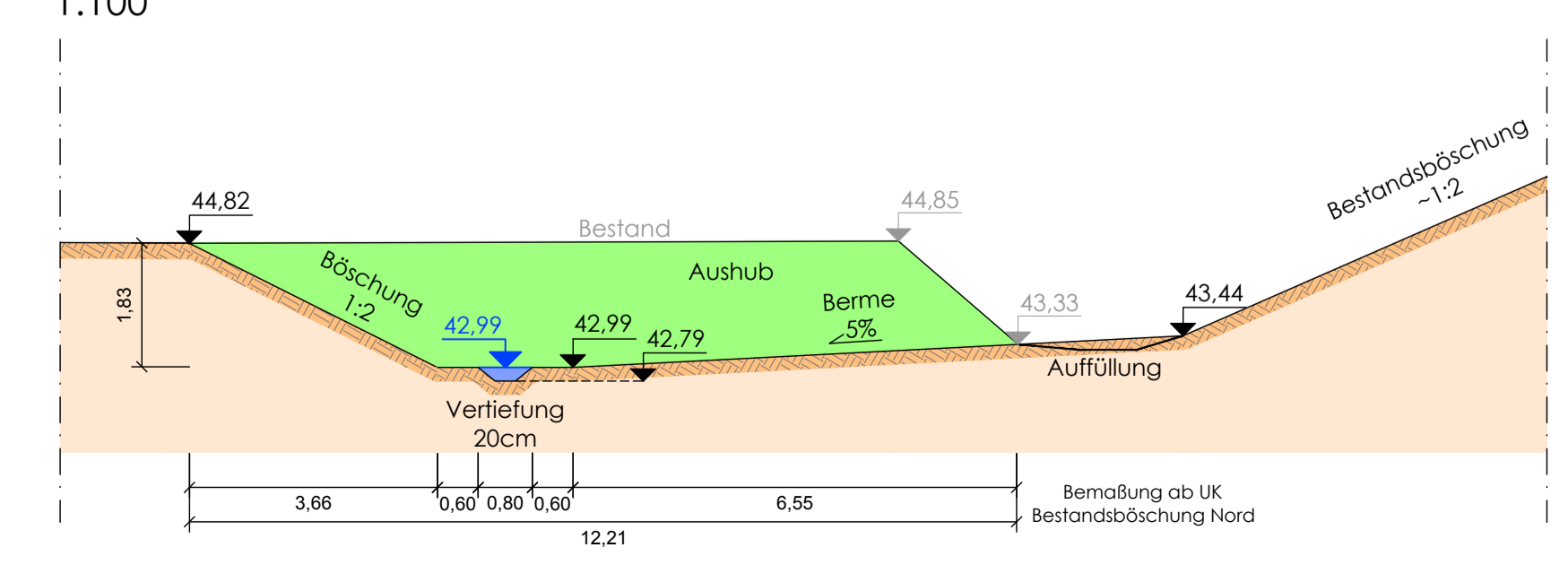
Schnitt B-B: Station 0+094 (Alllauf)



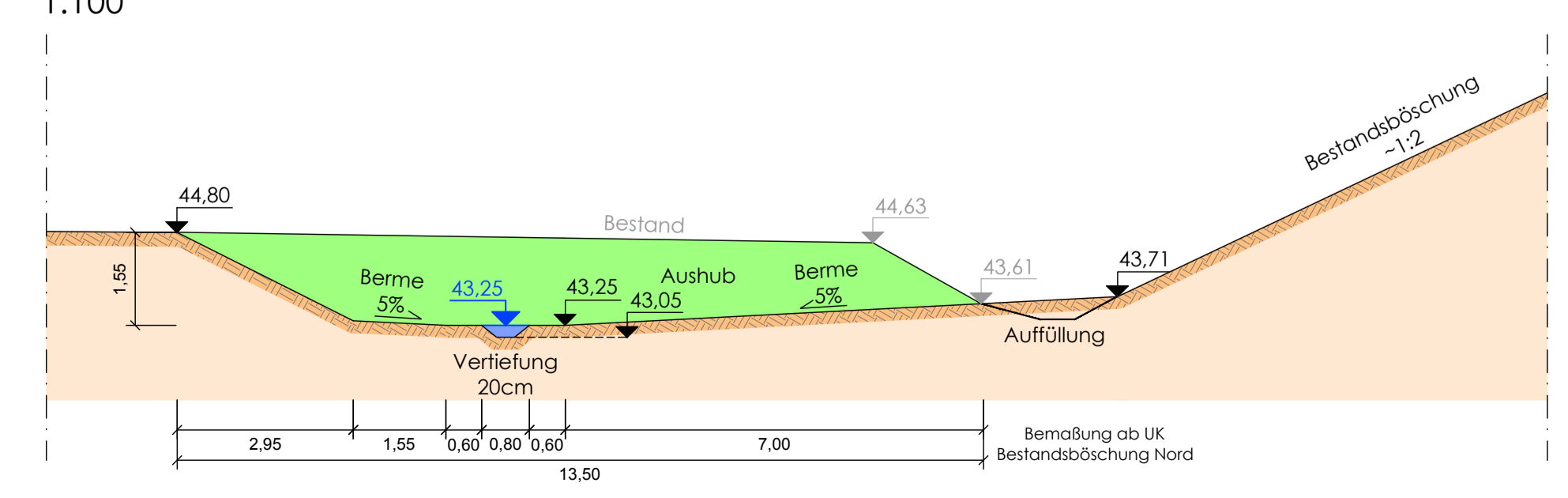
Schnitt C-C: Station 0+111 (Alllauf)



Schnitt D-D: Station 0+135 (Alllauf)



Schnitt E-E: Station 0+163 (Alllauf)



Schnitt F-F und G-G befinden sich auf dem Lageplan West

Planung:
U Plan GmbH
 Stuttgartstraße 3
 44143 Dortmund
 Tel.: 0231/53 110-55 Fax: 0231/53 110-57
 Web: www.uplan.info E-Mail: mail@uplan.info

PLAN Kompetente
 Forschung
 Beratung
 Planung

5			
4			
3			
2			
1	Änderungen und Ergänzungen nach Abstimmung Tiefbauamt	Schneider	21.09.2015
Nr.	Art der Änderung	Name	Datum

Projekt Nr.: -
 Plan Nr.: WL20 (P2015)
 Blatt Nr.: 7
 Str. Schlüssel: -
 Anlage Nr.: -

Ausführungsplanung
Mäanderstrecke Ost

bearbeitet		Datum		Name	
gezeichnet		16.07.2015		Gerold Caespertin	
geprüft		16.07.2015		Marc Schneider	
genehmigt		16.07.2015		Gerold Caespertin	
Münster, den				2015	
i. A.				Tiefbauamt	

STADT MÜNSTER
Tiefbauamt
 Planung

Edelbach
 Gewässer Nr.: 32998
 Naturnaher Ausbau und ökologische
 Verbesserung im Unterlauf ab
 Havichhorster Mühle
 Antrag auf Genehmigung nach Par. 68 WHG
 Stadteil Gelmer-Dyckburg
 Bezirk Ost