

Trekking di cinque giorni sul sentiero delle Perle - 1. tappa

← 16,1 km | ⌚ 5:45 h. | ▲ 1.370 m | ▼ 653 m | Difficoltà media



Base cartografica: cartografia di Outdooractive; germania: ©GeoBasis-DE / BKG 2021. ©GeoBasis-DE / LDBW 2021. Austria: ©1996-2021 here. Tutti i diritti riservati. ©BEV 2020. ©Land Vorarlberg, Italia: ©1994-2021 here. Tutti i diritti riservati. ©Regione autonoma di Bolzano Alto Adige - Ripartizione natura, paesaggio e sviluppo del territorio. ©Cartago S.R.L., Svizzera: Geodata ©swisstopo. ©BAFU - Bundesamt für Umwelt Base cartografica: cartografia di Outdooractive; ©OpenStreetMap (www.openstreetmap.org)

Trekking di cinque giorni sul sentiero delle ...

↔ 16,1 km

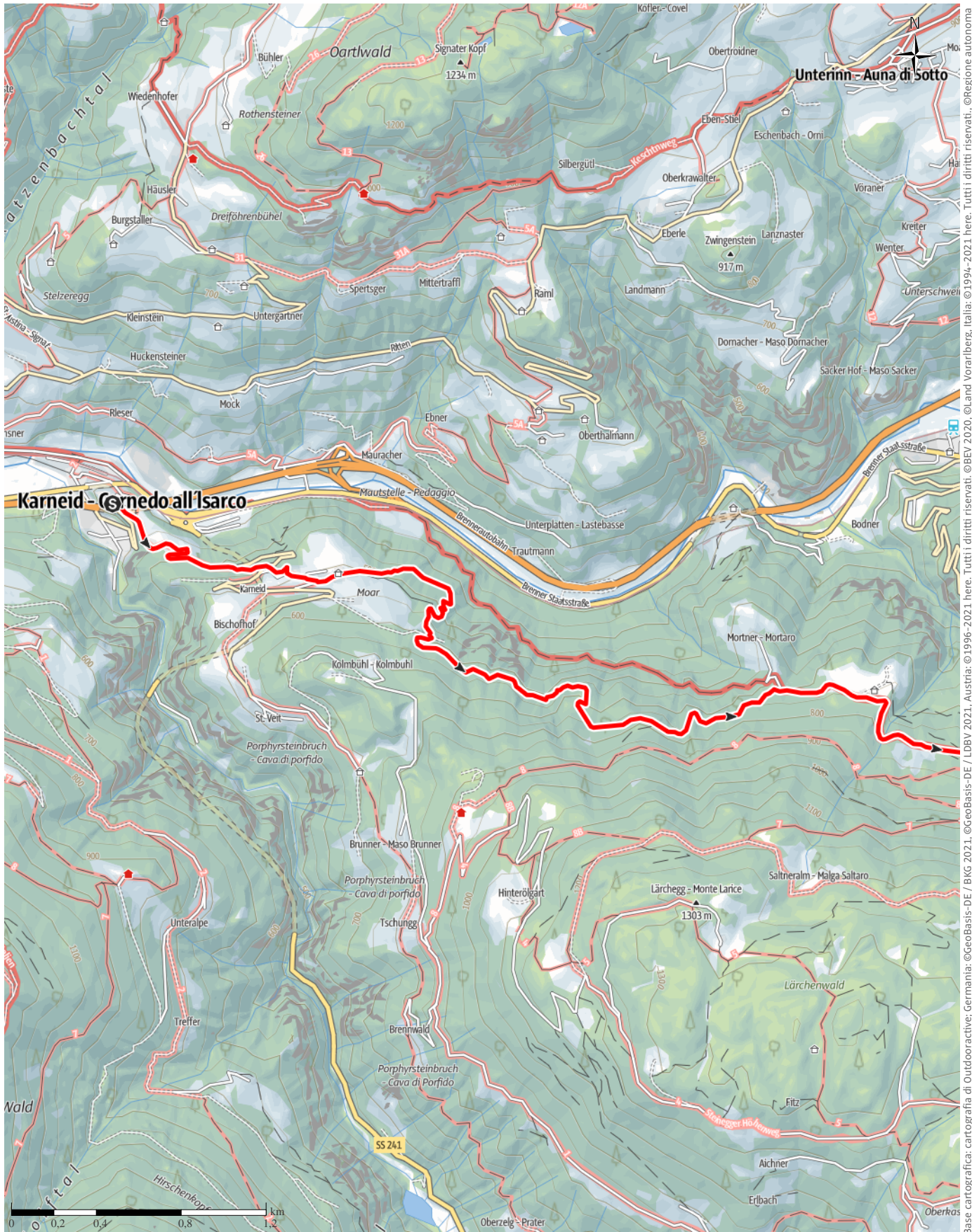
🕒 5:45 h.

▲ 1.370 m

▼ 653 m

Difficoltà

media



Base cartografica: cartografia di Outdooractive; germania: ©GeoBasis-DE / BKG 2021. ©GeoBasis-DE / LDBV 2021. Austria: ©1996-2021 here. Tutti i diritti riservati. ©BBV 2020. ©Land Vorarlberg, Italia: ©1994-2021 here. Tutti i diritti riservati. ©Regione autonoma di Bolzano Alti Adige - Ripartizione natura, paesaggio e sviluppo del territorio. © Cartago S.R.L., Svizzera: Geodata © swisstopo. ©BAFU - Bundesamt für Umwelt Base cartografica: cartografia di Outdooractive; ©OpenStreetMap (www.openstreetmap.org)

Trekking di cinque giorni sul sentiero delle ...

↔ 16,1 km

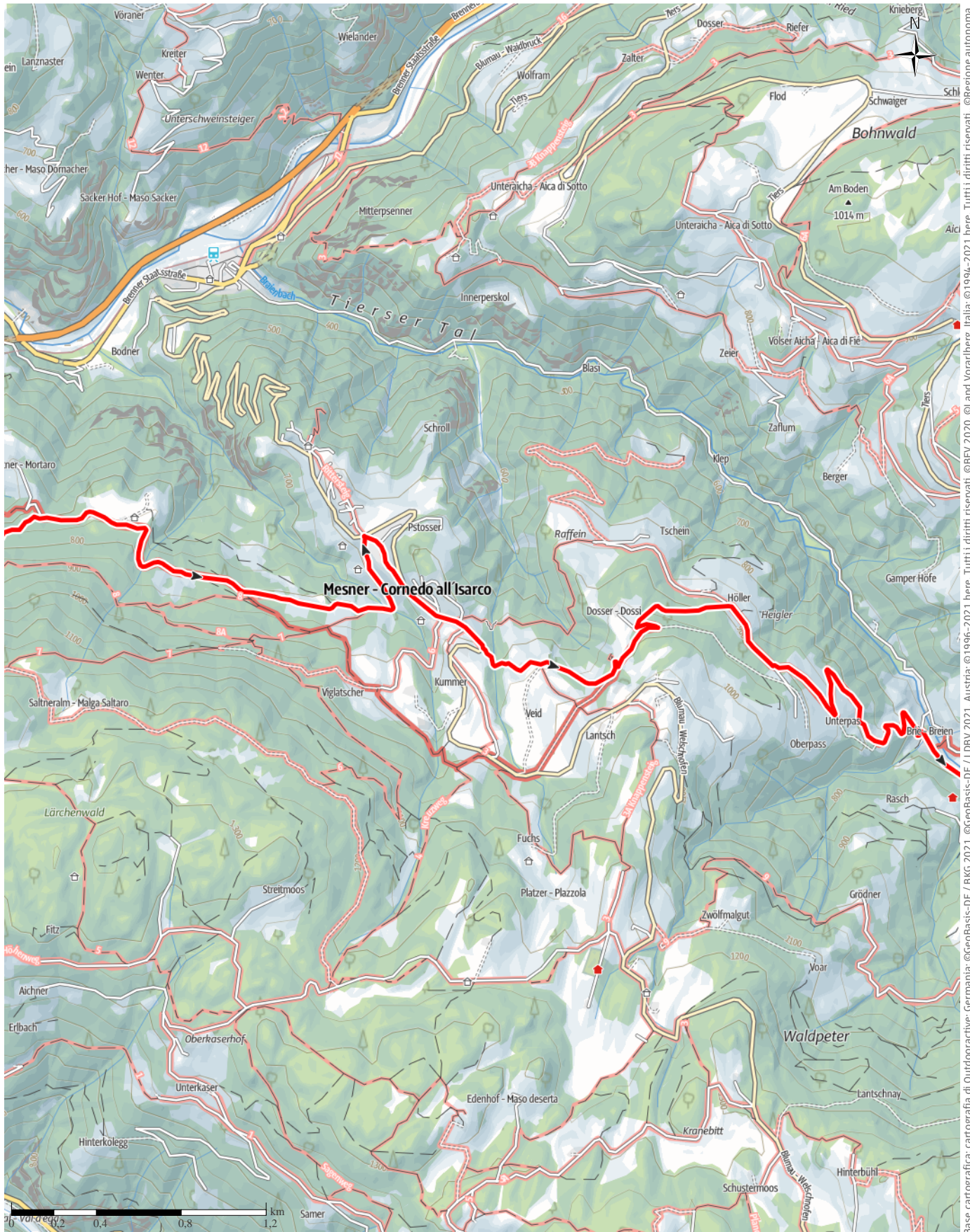
🕒 5:45 h.

▲ 1.370 m

▼ 653 m

Difficoltà

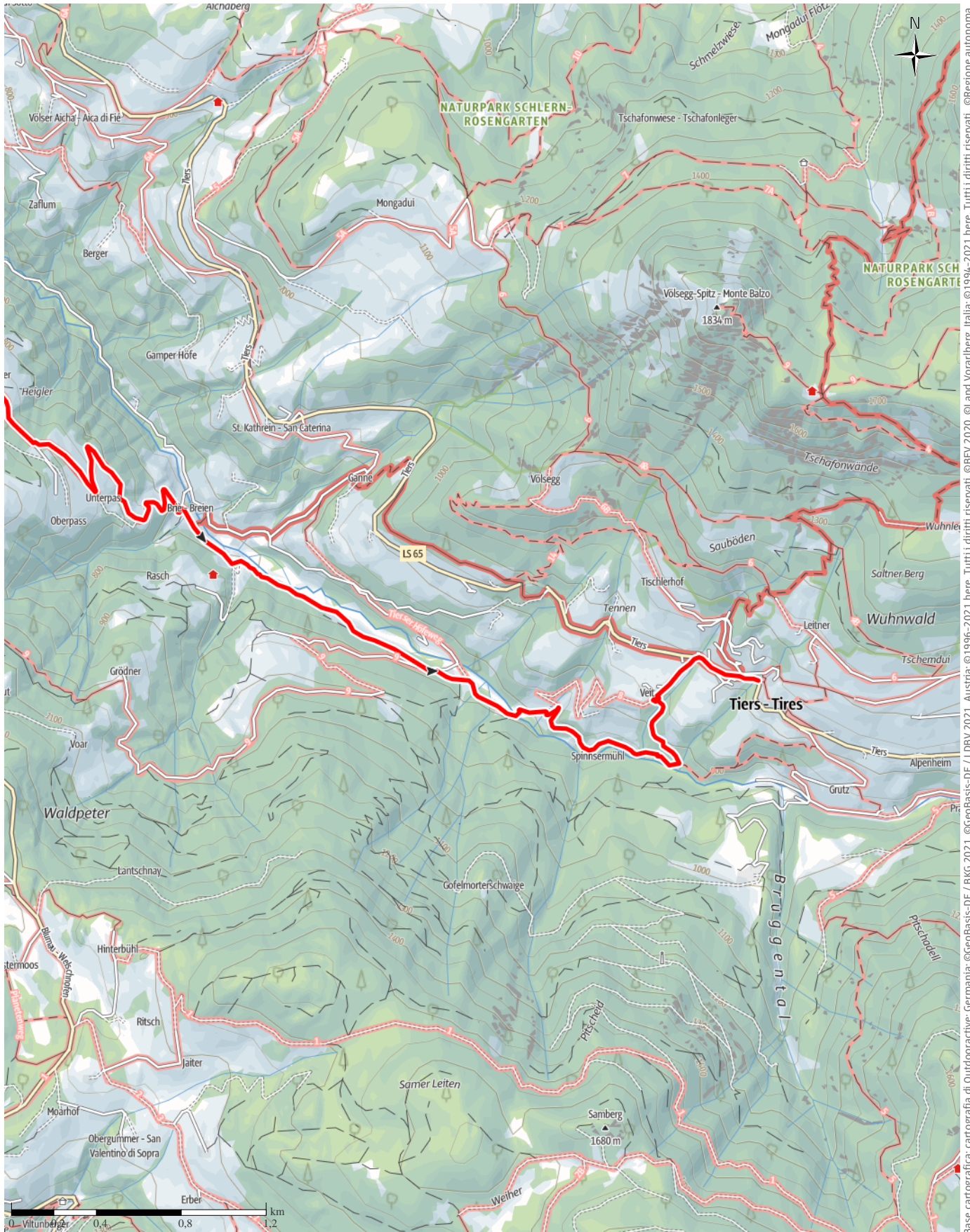
media



Base cartografica: cartografia di Outdooractive; Germania: ©GeoBasis-DE / BKG 2021. ©GeoBasis-DE / LDBV 2021. Austria: ©1996-2021 here. Tutti i diritti riservati. ©BEEV 2020. ©Land Vorarlberg, Italia: ©1994-2021 here. Tutti i diritti riservati. ©Regione autonoma di Bolzano Alti Adige - Ripartizione natura, paesaggio e sviluppo del territorio. © Cartago S.R.L., Svizzera: Geodata © swisstopo. ©BFAU - Bundesamt für Umwelt StreetMap (www.openstreetmap.org)

Trekking di cinque giorni sul sentiero delle ...

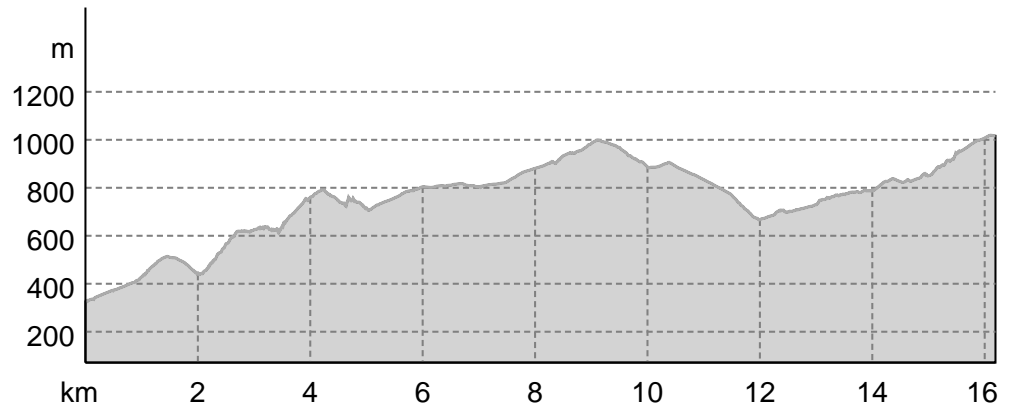
↔ 16,1 km | ⌚ 5:45 h. | ▲ 1.370 m | ▼ 653 m | Difficoltà media



Base cartografica: cartografia di Outdooractive; Germania: ©GeoBasis-DE / BKG 2021. ©GeoBasis-DE / LD BV 2021. Austria: ©1996-2021 here. Tutti i diritti riservati. ©BEV 2020. ©Land Vorarlberg, Italia: ©1994-2021 here. Tutti i diritti riservati. ©Regione autonoma di Bolzano Alti Adige - Ripartizione natura, paesaggio e sviluppo del territorio. © Cartago S.R.L., Svizzera: Geodata © swisstopo. ©BAFU - Bundesamt für Umwelt. ©OpenStreetMap (www.openstreetmap.org)

Trekking di cinque giorni sul sentiero delle ...

Profilo altimetrico



Dati dell'itinerario

Trekking

Lunghezza ↔ 16,1 km

Durata ⌚ 5:45 h.

Dislivello ▲ 1370 mt

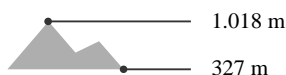
Discesa ▼ 653 mt

Difficoltà media

Impegno fisico ●●●●●●

Tecnica ●●●●●●

Livello sul mare



Periodo consigliato

GEN | FEB | MAR
APR | MAG | GIU
LUG | AGO | SET
OTT | NOV | DIC

Recensioni

Autori

Emozione ●●●●●●

Paesaggio ●●●●●●

Altri dati



Publicato da
**Eggental Tourismus
Genossenschaft**

Dolomitenstraße - Via Dolomiti 4
39056 Welschnofen - Nova
Levante

Telefono +39 0471 619500

Fax +39 0471 619599

info@eggental.com

<http://www.eggental.com>

La prima tappa collega le tre località Cardano, Collepietra e Tires al Catinaccio.

Direzioni da seguire

Direzioni da seguire

La prima tappa del sentiero delle Perle parte a Cardano. Partenza in direzione sentiero [1] fino al bivio del sentiero dei calieri ("Rittersteig"). Quello porta fino a Collepietra.

Dal centro del paese di Collepietra il sentiero delle Perle conduce lungo il sentiero [2], passando alle piramidi di

terra. Qui parte la discesa verso la valle di Tires.

Possibilità di alloggio si trova al centro di Tires. Il paese si raggiunge lungo il sentiero [8].

Fermate autobus si trovano a Cardano, a Cornedo, a Collepietra e a Tires.

Come arrivare

Come arrivare

Cornedo si trova a pochi chilometri di distanza da Bolzano lungo la strada statale in direzione del Brennero.

Trekking di cinque giorni sul sentiero delle ...









Tires

Foto: Othmar Seehauser, Eggental Tourismus Genossenschaft

Trekking di cinque giorni sul sentiero delle ...

Legenda









Topografia

	Bosco, foresta
	Palude
	Prato
	Zona residenziale con edifici singoli
	Zona commerciale con edifici singoli
	Cimitero
	Campo da golf
	Impianti sportivi, stadio
	Stadio
	Piscina all'aperto
	Vigneto
	Incisioni rupestri
	Confini di stato
	Confine di stato
	Confine comunale
	Linea altimetrica
	Zona ad utilizzo speciale
	Riserva naturale











Elementi topografici

	Montagna/cima
	Punto altimetrico
	Roccia
	Caverna
	Chiesa
	Cappella
	Cimitero
	Palazzo/Castello
	Abbazia
	Monumento
	Rovina
	Miniera
	Tomba
	Torre di trasmissione
	Pala eolica
	Mulino a vento / acqua
	Punto panoramico

Strade e sentieri

	Autostrada numero
	Strada statale con numero
	Nazione, regione, provincia
	Strada comunale
	Strada consorziale
	Strada agricola
	Sentiero
	Via ferrata

Impianti, treno

	Cabinovia
	Cabinovia
	Seggiovia
	Skilift
	Teleferica
	Treno
	Metro
	Metro
	Tram
	Stazione ferroviaria