

klar, kompakt, kurz gefasst

GEOGRAFIE



Geografie, Geschichte,
Politik, Wirtschaft, Natur,
Klima, Kultur

Asien

Wissen auf den Punkt gebracht

INHALTSVERZEICHNIS ASIEN

Alphabetisches Verzeichnis

NORDASIEN



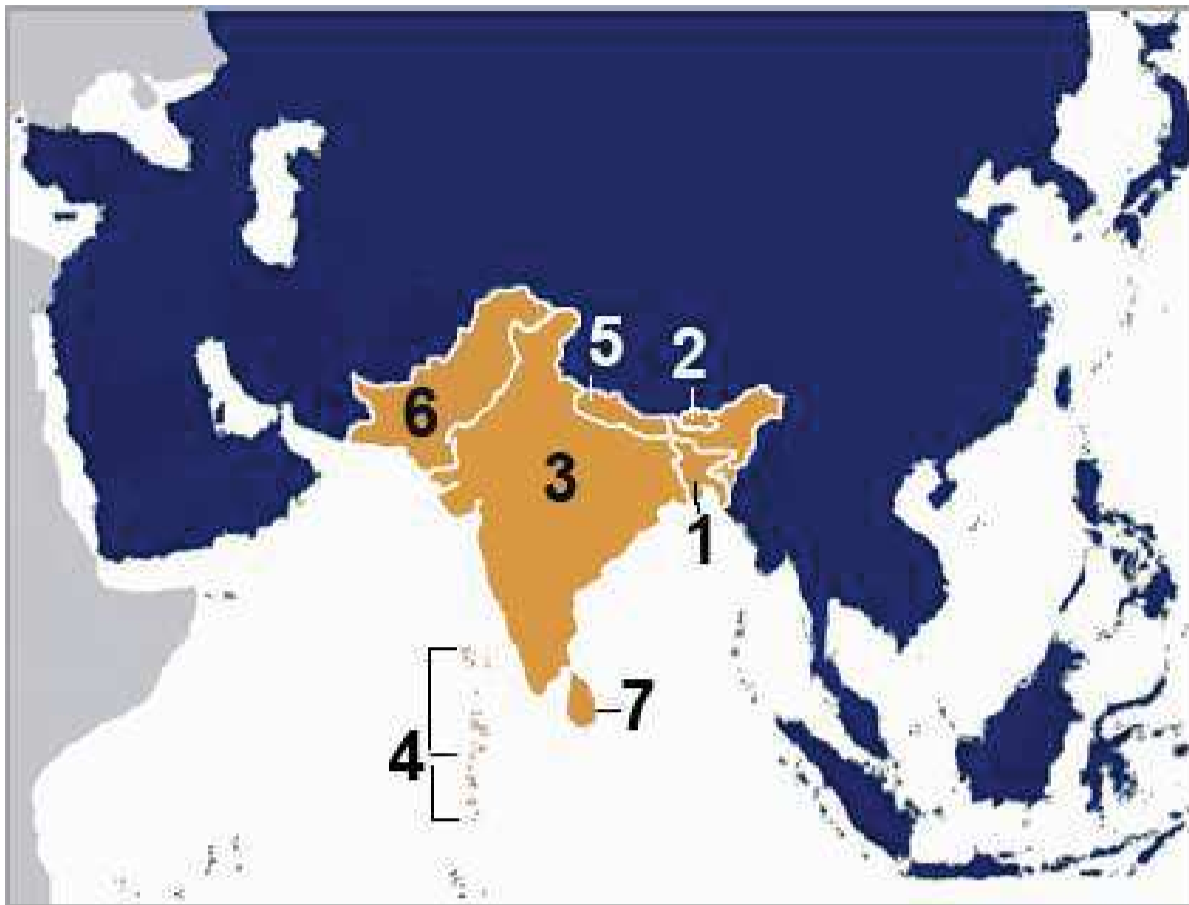
1	Russland		
---	----------	--	--

OSTASIEN



1	Japan	4	Südkorea
2	Nordkorea	5	Volksrepublik China
3	Republik China		

SÜDASIEN



1 Bangladesch

5 Nepal

2 Bhutan

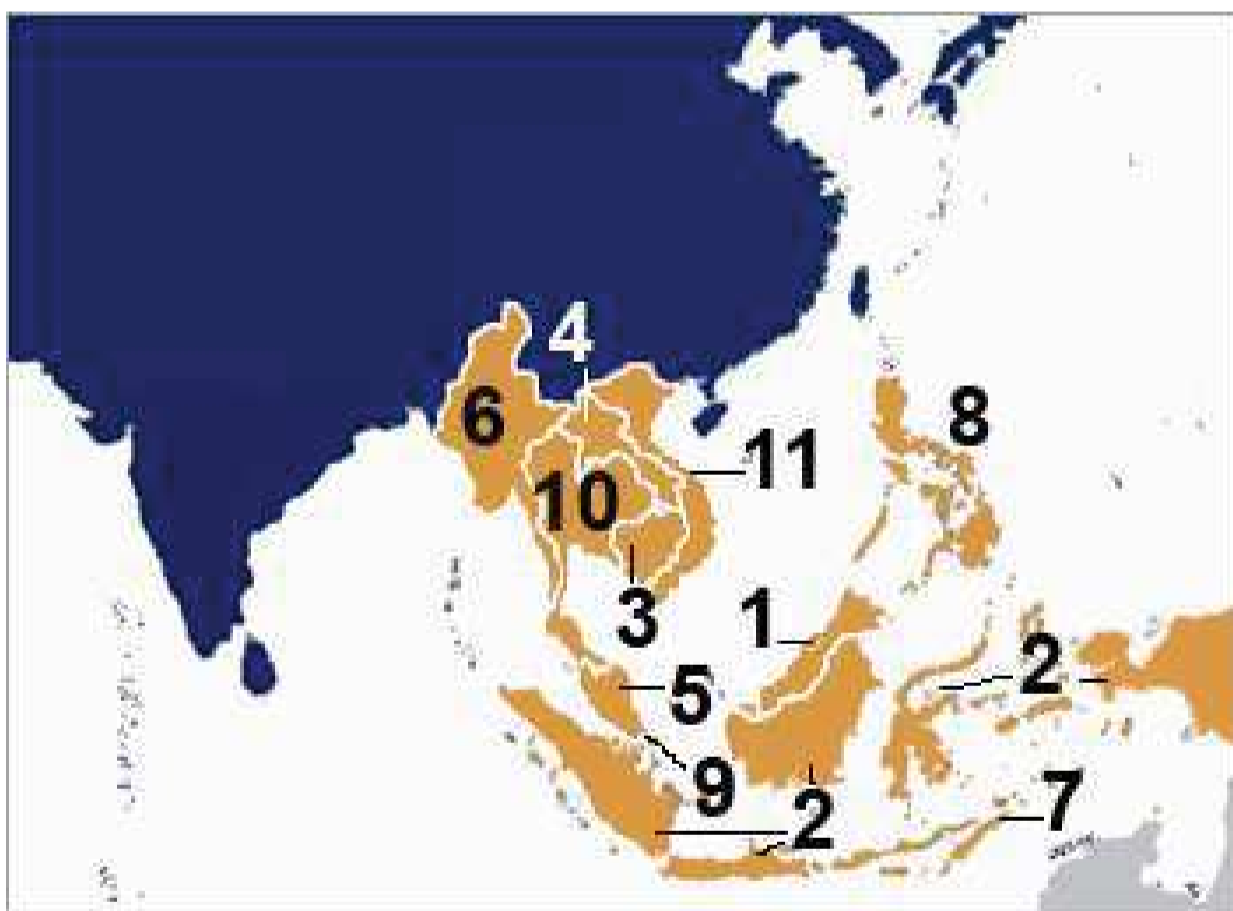
6 Pakistan

3 Indien

7 Sri Lanka

4 Malediven

SÜDOSTASIEN



1 Brunei

7 Osttimor

2 Indonesien

8 Philippinen

3 Kambodscha

9 Singapur

4 Laos

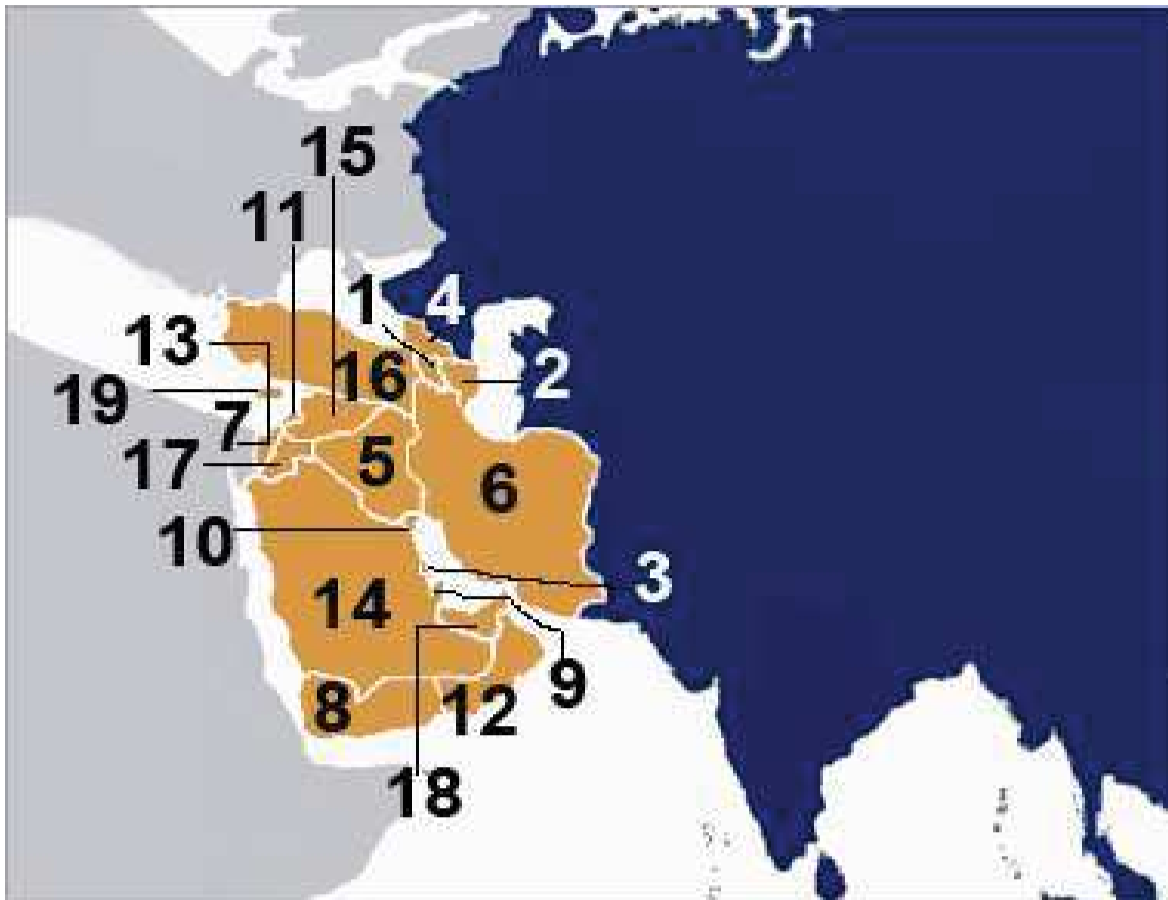
10 Thailand

5 Malaysien

11 Vietnam

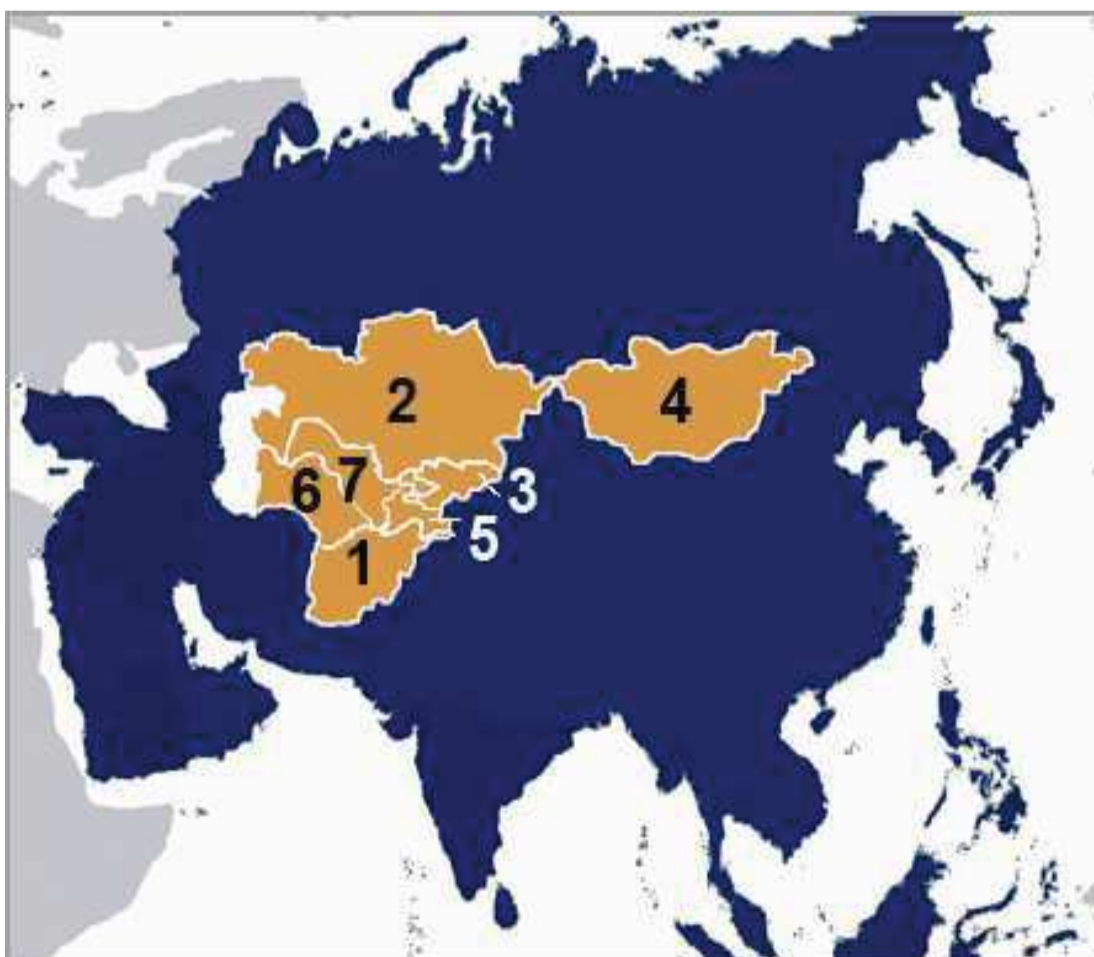
6 Myanmar

VORDERASIEN



1	Armenien	10	Kuwait
2	Aserbaidshan	11	Libanon
3	Bahrain	12	Oman
4	Georgien	13	Palästina
5	Irak	14	Saudi Arabien
6	Iran	15	Syrien
7	Israel	16	Türkei
8	Jemen	17	Jordanien
9	Katar	19	Zypern
18	Vereinigte Arabische Emirate		

ZENTRALASIEN



1	Afghanistan	5	Tadschikistan
2	Kasachstan	6	Turkmenistan
3	Kirgisistan	7	Usbekistan
4	Mongolei		

Alphabetische Reihung der Länder

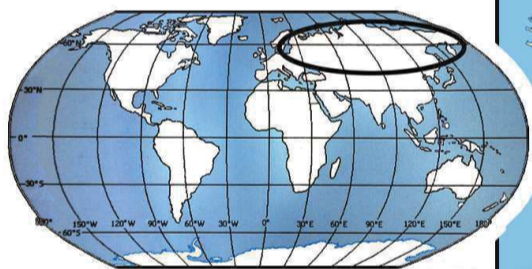
Afghanistan	Malediven
Armenien	Mongolei
Aserbaidshan	Myanmar
Bahrain	Nepal
Bangladesch	Nordkorea
Bhutan	Oman
Brunei	Osttimor
China	Pakistan
Georgien	Palästina
Indien	Philippinen
Indonesien	Russland
Irak	Saudi Arabien
Iran	Singapur
Israel	Sri Lanka
Japan	Südkorea
Jemen	Syrien
Jordanien	Tadschikistan
Kambodscha	Taiwan
Kasachstan	Thailand
Katar	Türkei
Kirgisistan	Turkmenistan
Kuwait	Usbekistan
Laos	Ver. Arab. Emirate
Libanon	Vietnam
Malaysien	Zypern



RUSSLAND

Russische Föderation
Rossijskaja Federazija

Hauptstadt	Moskau
Name	Rus oder Waräger- schwedische Wikinger mit Slawen vermischt, Gründer der „Kiewer Rus“
Staatsform	Semipräsidentiale Republik
Währung	1 Rubel = 100 Kopeken 1€ = 39,491 RUB
Fläche	17.075.400 km ² , davon in Europa: 3.952.550 km ² , in Asien: 13.122.850 km ²
Einwohner	142.905.200
Gründung	1547 Zarentum, 1721 Russ. Kaiserreich, 1917 Sowjetrusland, RSFSR, 1990 Russische Föderation
Nat.Hymne	Hymne der Russischen Föderation
Zeit	UTC +3 bis +12 (ganzjährig Sommerzeit)
Kfz	RUS
Tel	+7
TLD	.ru .su



Koordinaten:
59°N, 70°O



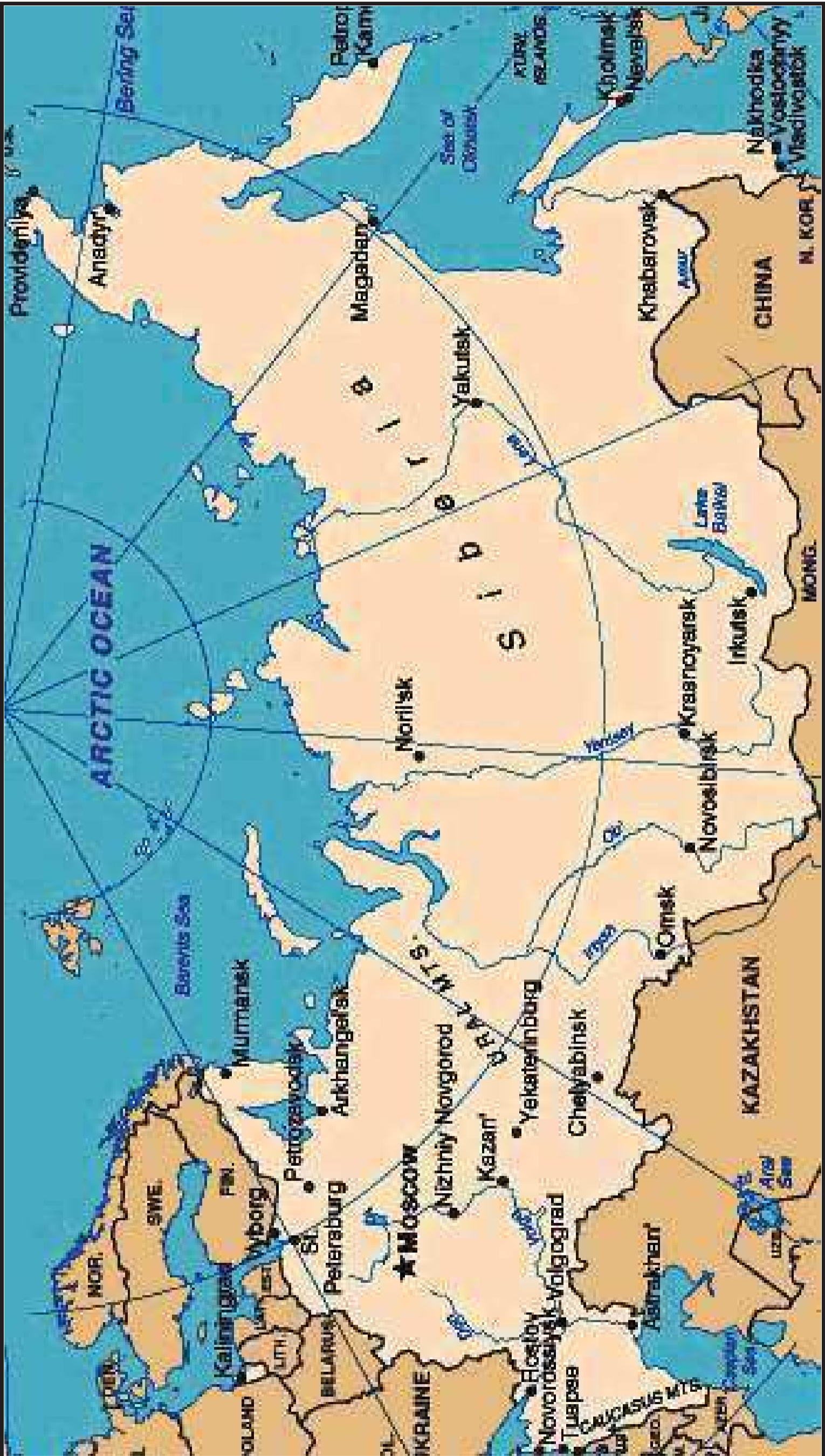
Geographie

Föderativer Staat in nordöstlichen Eurasien
Flächenmäßig größter Staat der Erde, 14 Nachbarstaaten mit Landgrenze

Grenzen

NW- Norwegen, Finnland, Ostsee,
W- Estland, Lettland, Weißrussland, Ukraine, Georgien,
Schwarzes Meer, Aserbaidshan, Kaspisches Meer,
S- Kasachstan, China, Mongolei, wieder China, Nordkorea
O- Küstenlinien zum Japanischen Meer, dem

Ochotskischem Meer, zum Pazifik, und zur Beringsee (Beringstraße 85 km schmal- Trennung von Alaska), N- Arktischer Ozean



Inseln

In der Beringstraße: Große Diomedes-Insel

In der Arktis: Franz-Josef-Land,

Exklave: Oblast Kaliningrad (nördl. Teil Ostpreußens- grenzt an Litauen und Polen, bis 1945 zu Deutschland)

Landschaftszonen

Osteurop. Ebene (mit den Chibinen auf d. Halbinsel Kola

Westsibirisches Tiefland (östlich des Uralgebirges, Sumpflandschaften)

Nordsibirisches Tiefland (nördlich d. Mittelsibirischen Berglandes bis zur Taimyr Halbinsel)

Mittelsibirisches Bergland (östlich des Jenissei mit dem Putoranagebirge und tiefen Canyons)

Südsibirisches Gebirge

Mitteljakutische Niederung (zw. Mittel-u. Ostsibirischem Bergland, Unterlaufstäler von Lena und Wiljui und unteres Aldantal)

Ostsibirisches Bergland (verzweigte Gebirgsketten, Halbinsel Kamtschatka mit 160 Vulkanen, Fortsetzung im Süden auf den Korilen)

Ostsibirisches Tiefland (südlich der Ostsibirischen See, ausschließlich nördlich des Polarkreises, im Westen Jana-Indigirka Tiefland, im Osten Kolyma-Tiefland)

Gebirge und Berge

Ural (Trennlinie zw. Europa u. Asien, Narodnaja 1895m), Kaukasus (im südlichen Grenzgebiet zw. Europa u. Asien)

Osteuropa: Chibinen (auf der Halbinsel Kola)

Südsibirische Gebirge: Sajangebirge (Munku Sardyk 3491m), Altai (Belucha 4506m), Jablonowygebirge, Stanowojgebirge und -hochland, Dschugdschur, Baikargebirge, Tannu-ola-Gebirge, Kaukasus

Mittelsibirien: Putoranagebirge

Ostsibirien: Werchojansker Gebirge (Orlugan 2389m), Tscherskigebirge (Pobeda 3003m), Kolymagebirge

Höchste Berge: Elbrus (5642m), Kasbek (5047m), beide im Kaukasus

Flüsse

In den Atlantik:

die Newa- durchquert St.Petersburg (Leningrad), in die Ostsee

der Wolchow- aus dem Ilmensee in den Ladogasee

die Düna- in Russland, Weißrussland, Baltikum, in die Ostsee

der Pregel- mündet hinter Kaliningrad (Königsberg) in das Frische Haff

die Memel- (russ. Neman), Grenzfluss zwischen der Kaliningrader Oblast u. Litauen, ins Kurische Haff, Ostsee

der Don- ins Asowsche Meer, Binnenmeer d. Schwarzen Meeres

der Kuban- vom Elbrus ins Asowsche Meer

In das Polarmeer:

die Petschora- im nordeuropäischen Teil Russlands

der Ob- aus dem Altai in den Arktischen Ozean

der Tschulym- mit Quellfluss Weißer Ijus

der Irtytsch- längster Nebenfluss des Ob (4248 km),

der Tobol- Zufluss des Irtytsch

der Jenissei- aus dem Sajangebirge in den Arkt. Ozean

die Angara- einziger Abfluss d. Baikalsees in den Jenissei

die Selenga- Zufluss des Baikalsees und damit der Angara, aus der Mongolei

die Steinige und die Untere Tunguska

die Lena- aus dem Baikargebirge in die Laptewsee (Randmeer des Nordpolarmeers)

die Indigirka- entspringt südwestl. des Tscherskigebirges

die Kolyma- vom Tscherskigebirge

In das Kaspische Meer:

die Wolga- von den Waldaihöhen, längster Fluss Europas 3534 km (Nebenflüsse: Kama, Oka)

die Kama, die Wjatka- Zufluss der Kama,

die Oka, die Moskwa- aus d. Smolensker Höhen, in d. Oka

der Ural- aus d. Uralgebirge, Teil der innereuras. Grenze

In den Pazifik:

der Amur- seit 1689 Grenze zwischen Russland und China 2824 km

der Anadyr- vom Anjuigebirge in das Beringmeer

der Ussuri- entspring nordöstl. von Wladiwostok im Süden des Sichote-Alin-Gebirges

die Seja- in der Oblast Amur

In das Schwarze Meer:

der Dnepr- entsteht westlich von Moskau (Waldaihöhen) und mündet in der Ukraine ins Schwarze Meer, wichtige Wasserstraße

Seen

Kaspisches Meer (weltgrößter Binnensee, 386.400 km², kein Abfluss, Auskristallisation von Salzen)

Baikalsee (ältester Süßwassersee und tiefstes Süßwasserreservoir der Welt), Ladogasee (größter Binnensee Europas), Onegasee, Taimyrsee

Städte

Moskau (11.514.330), Sankt Petersburg (4.848.742), Nowosibirsk (1.473.737), Nischni Nowgorod (1.250.615), Jektarinburg (1.350.136), Samara (1.164.896), Omsk (1.153.971), Rostow am Don (1.048.124)

Bevölkerung

Ethnien	Vielvölkerstaat, Russen, Tataren, Ukrainer, Armenier, Tschuwaschen, Baschkiren, Deutsche, Mescheten.....
---------	----------------------------------------------------------------------------------------------------------

Sprachen	Russisch (Amtssprache), Uralische,- Samojedische,- Altaiische,- Paläosibirische Sprachen, kyrillisches Alphabet
----------	-----------------------------------------------------------------------------------------------------------------

Religion	Russ.-orthodoxe Kirche (Lösung vom griech. Orthodoxen Patriarchat im 15.Jhdt., Moskau als „Drittes Rom“, 1589 eigenes Patriarchat, 1721 Heiliger Synod, 1917 Wiederherstellung des Patriarchats), Islam u.a.
----------	--------------------------------------------------------------------------------------------------------------------------------------------------------------------------------------------------------------

Geschichte

	Ur-Völker (N)- finno-ugrisch (S)- indogerm. Steppenvölker- Kurganvolk, Kimmerier, Skythen, Samaten, Alanen, später zudem Griechen, Goten, Hunnen, Awaren, Slawen
--	------------------------------------------------------------------------------------------------------------------------------------------------------------------

8.Jhdt.	Vermischung mit schwedischen Wikingern (Waräger oder Rus, Kriegerkaufleute) Gründung der „ Kiewer Rus “ Im Süden Turkvölker der Chasaren, Wolgabulgaren
1223	Einfall der Mongolen, 200 Jahre Herrschaft der Goldenen Horde („dunkles Zeitalter“)
1547	Großfürst Iwan IV. erster „Zar der ganzen Rus“, Eroberung Sibiriens
16.,17.Jhd	Russ.- Litauische Kriege, Eroberung Sibiriens
1611	Polen verlor Vorherrschaft über Moskau- Ende der Smuta- Zeit der Wirren, Krönung von Michail Romanow
18.Jhdt.	Peter der Große , 1703 Gründung von Sankt Petersburg (neue Hauptstadt) Sieg im Großen Nordischen Krieg gegen Schweden- Vormachtstellung im Ostseeraum
	Unter Katharina der Großen Eroberung der Schwarzmeerküste vom Osmanischen Reich
1812	Einfall Napoleons, Alexander I. der „Retter Europas“
1860	Aufhebung der Leibeigenschaft
1917	Sturm auf den Winterpalast in St. Petersburg, Abdankung des Zaren, Doppelregierung Kerenski /Nabokow und die Arbeitersowjets
	Oktoberrevolution (Lenin, Leo Trotzki, Bolschewikj)
	Russischer Bürgerkrieg- „Eisenbahnkrieg“
	Unabhängigkeit von Estland und Lettland, Verlust von Teilen Weißrusslands und der Ukraine 1920
1921	Russische Sozialistische Föderative Sowjetrepublik RSFSR
1922	UdSSR, Sowjets Eigentümer von Grund und Boden, staatlich kontrollierte Wirtschaftspolitik
1924	nach Lenins Tod Stalin, Terror, Kollektivierung der Landwirtschaft, Fünfjahrespläne

1939	Nichtangriffspakt mit Hitler
1941	Deutscher Überfall auf die Sowjetunion (Großer Vaterländischer Krieg)
1945	Potsdamer Abkommen: nördl. Ostpreußen (Oblast Kaliningrad), Sachalin u. die Kurilen von Japan an die UdSSR
bis 1989	Kalter Krieg
1954	Nikita Chruschtschow schenkt der Ukraine die Halbinsel Krim
1987	Perestroika - Umbau des politischen und wirtschaftl. Systems Glasnost - Transparenz und Offenheit der Staatsführung (Präs. Gorbatschow)
1991	Auflösung der Sowjetunion unter Boris Jelzin- Russische Föderation
	Demokratische Reformen, Verstaatlichungen, Zusammenbruch der Industrie, Verarmung der Bevölkerungsmassen, Zahlungsunfähigkeit und politische Destabilisierung
	Unabhängigkeitsbewegungen zahlreicher Teilrepubliken
1994-1996 1999-2000	Erster und zweiter Tschetschenienkrieg
... ab 2000	Stabilisierung und grundlegender Umbau des Staatswesens unter Wladimir Putin
	Konflikte in Tschetschenien, Nordkaukasus, Georgien, Kurilenkonflikt
2014	Annexion der Autonomen Republik Krim

Politik / Verwaltung

Regierungssystem

Demokratischer föderativer Rechtsstaat mit republikanischer Regierungsform
parlamentar. Regierungssystem mit Präsidialdominanz

Legislative: Föderationsversammlung (zwei Kammern: Föderationsrat, Staatsduma)

Exekutive: Regierung der Russischen Föderation, deren

Minister aber teilweise dem Präsidenten und nicht dem Parlament unterstellt sind, Zentralisierung der Macht

Mitgliedschaften

ständiges Mitglied des UN-Weltsicherheitsrates, G-8, IWF, Weltbank, UNO, OSZE, Europarat, WTO

Militär

Atommacht (5200 nukleare Sprengköpfe)

Politische Gliederung

acht Föderationskreise:

21 Republiken, 9 Regionen (Kraj), 46 Gebiete (Oblast), zwei Städte föderalen Ranges (Moskau, St. Petersburg), ein Autonomes Gebiet, vier Autonome Kreise

Klima / Natur / Umwelt

Klima

Weitgehend Kontinentalklima (heiße Sommer, sehr kalte Winter), Monsunklima in der südlichen Hälfte des Fernen Ostens, Kältepol der Nordhalbkugel beim Ort Oimjakon (NO Sibiriens)

Vegetationszonen

Küste im Norden: Tundra (Kältesteppe, im Sommer Sümpfe und Moore), Flechten, Gräser, Zwergsträucher, weiter südlich Waldtundra (Fichten, Moor-Birken, Espen)

Waldzone: boreale Zone (Taiga), teilt sich auf in: Nadelwaldgürtel, nördliche Taiga, Mischwaldgürtel (Fichten, Birken, Kiefern, in Sibirien Lärchen, Fichten und Zirbelkiefern)

Steppengürtel: Waldsteppe (Wiesen), Steppe (Federgrasformationen)

Schwarzmeerküste: Hartlaubwaldzone

Fauna

Nordküste: Polarbären, Robben, Walrosse, Seevögel

Tundra: Polarfüchse, Eulen, Schneehasen, Lemminge, Rentiere, Wölfe

Taiga: Elche, Rentiere, Wölfe, Bären, Zobel, Eichhörnchen, Füchse, der Vielfraß

Südlich: Wildschweine, Nerze, Hirsche, Sibirische Tiger

Steppen: Hamster, Ziesel, Iltis, Steppenfuchs

Vögel: Falken, Kraniche, Adler,

im Kaukasus: Reptilien, Echsen, Luchse

Naturschutz

Streng geschützte Gebiete (Sapowedniki): Betreten durch Besucher ist verboten, Wildschutzgebiete, National-und Naturparks

Naturerbe: Urwälder von Komi, Uws Nuur-Becken, Naturreservat Wrangelinsel, Baikalsee und verschiedene Gebirgsregionen

Umwelt

Altlasten aus der Zeit der Sowjetunion: marode Fabriken, chemische und atomare Verunreinigungen
illegaler Holzeinschlag

Infrastruktur / Wirtschaft / Wissenschaft

Verkehr

Schiene: Transsibirische Eisenbahn (v.Moskau nach Wladiwostok), Baikal-Amur-Magistrale (vom Baikalsee zum Amur)

Straße: Längste Straße der Welt: Transkontinentalnaja (Moskau - Wladiwostok, 10 000 km)

wichtigste Fernstraße: Europastraße 30 (endet in Sibirien)

Seehäfen: St. Petersburg, Kaliningrad (Ostsee), Noworossijsk, Sotschi, (am Schwarzen Meer), Wladiwostock, Nachodka, Magadan, Petropawlowsk-Kamtschatski (am Pazifik), Murmansk (einziger ganzjährig eisfreier Nordatlantikhafen)

Int. Flughäfen: Scheremetjewo-2, Domodedowo (bei Moskau), 496 Flughäfen (70 internationale)

Wirtschaft

Reich an Bodenschätzen

Rohstoffe: Erdöl, Erdgas, Gold, Diamanten, Eisen, Zinn, Nickel, Kupfer, Kobalt, Blei, Zink, Platin, Kohle, Uran

Industrie: Maschinenbau, Eisen-und Metallverarbeitung, chem. und petrolchemische Industrie, Holz,-Leicht-und

Nahrungsmittelindustrie

führende Rolle in der Stahl-und Aluminiumproduktion

Landwirtschaft: Getreide, Zuckerrüben, Sonnenblumen, Kartoffeln, Flachs Viehzucht

Binnenfischerei: Stör (liefert Kaviar)

Export: weltweit größter Exporteur von Erdgas, zweitgrößter von Rohöl, Energieträger und Elektrizität, Metalle, Chemikalien

Energie

Wärme- und Wasserkraftwerke, Kernkraftwerke (16%)
Verdoppelung der Kernenergie geplant

Wissenschaft

Lomonossow-Universität seit 1755 in Moskau

Nobelpreisträger: Medizin: Iwan Pawlow (1904), Ilja Metschnikow (1908), **Physik:** Schores Alfjoro (2000), Alexei Abrikossow, Witali Ginsburg (2003), Andrei Geim, Konst. Nowosjolow (2010)

Igor Kurtschatow („Vater der sowjetischen Atombombe“)

Im 20. Jhd. weltweit führend in der Forschung und Entwicklung von Raumfahrt und Rüstungsindustrie

Medien

Eingeschränkte Pressefreiheit

Tageszeitung: Komsomolskaja Prawda

Recht / Soziales

weit verbreitete Korruption und behördliche Willkür

Architektur / Kunst / Kultur

Architektur

Byzantinisch: Sophienkathedrale in Nowgorod, Kirche Sankt Demetrios in Wladimir

Barock: St. Petersburg, (europ. Architekten Schlüter, Domenico Trezzini)

Baumeister unter Katharina II: Bartolomeo Francesco Rastrelli... (Winterpalast in St. Petersburg, Großer Palast in Peterhof, Katharinenpalast- Rokoko)

Im **Klassizismus** russ. Baumeister (Iwan Jegorowitsch Starow, St. Petersburg- Rossistraße (Architekt Carlo Rossi

Anfang 20.Jhdt: avantgardistisch- El Lissitzky

Internat. **Architekten:** Le Corbusier, Walter Gropius, Peter Behrens, Mies van der Rohe
stalinistischer Zuckerbäckerstil

Weltkulturerbe

Zentrum St. Petersburg, Holzkirchen von Kischi Pogost im Onegasee

Musik

Michail Glinka, Gruppe der Fünf (Alexander Borodin, César Cui, Mili Balakirew, Modest Mussorgski, Nikolai Rimski-Korsakow)

an westlicher Musik orientiert: Anton Rubinstein, Peter Tschaikowski, Sergei Rachmaninow, Alexander Skrjabin

Expressionismus: Igor Strawinski, Sergei Prokofjew
Volkslieder: „Kalinka“, „Katjuscha“, „Schwarze Augen“, „Das Lied der Wolgaschlepper“

Musikinstrumente: Gusli, Balalaika, Schaleika, Garmon

Malerei

Impressionismus / Avantgarde: Wassily Kandinsky....
Marc Chagall u.a. Provokative Künstlergruppen
neuerer Zeit: „Die blauen Nasen“

Museen: Eremitage (St.Petersburg), Tretjakow-Galerie (Moskau)

Film / Theater / Literatur

Film

Regisseure: Sergei Eisenstein, Andrei Tarkowsky
Russischer Filmpreis: der Nika

Literatur

Fjodor Dostojewski, Nikolai Gogol, Maxim Gorki, Boris Pasternak, Alexander Puschkin, Alexander Solschenizyn, Lew Tolstoi, Anton Tschechow, Iwan Turgeneu

Iwan Bunin (Nobelpreisträger)

Daria Donzowa (auflagenstärkste Autorin 2004)

Ballett

Anna Pawlowa, Galina Ulanowa, Waslaw Nijinski, Rudolf Nurejew, Mikhail Baryshnikov, Sergej Diaghilew, Michail Fokin, Maja Plissezkaja

(Ballettgruppe seit 1773, später Bolschoi-Ballett)
1981 Russ.Staatsballett gegründet von Irina Tichimisova,
(Leitung seit 1984 Wjatscheslaw Gordejew)

Volkskultur

Dörfliche Häuser in Blockbauweise, meist in grün od. blau

Tradition: Datscha (Ferienhaus mit Garten)

Dampfbadkultur (Banja)

Matrjoschka- russisches Souvenir, auf der Weltausstellung von 1900 mit einer Medaille ausgezeichnet

Tänze: Chorowod (Reigentanz), Improvisationstänze, Perepljas (Tanz um die Wette)

Kleidung

Männer: Kaftan, Kossoworotka (Hemd mit seitlichem Halsausschnitt), Uschanka (Kopfbedeckung mit Ohrenschutz)

Frauen: Sarafan (langes, meist ärmelloses Gewand), Kokoschnik (Kopfbedeckung)

Lapti aus Bast und Walenki (Filzstiefel)

Kosaken: Burka (Schaf-oder Lammfellumhang), Papacha (Kopfbedeckung)

Sport

Fußball, Eishockey, Leichtathletik, Gewichtheben, Handball, Basketball, Wintersport, Schach u.a.

Zweiter Platz im ewigen Medaillenspiegel der Olymp. Spiele

Veranstaltungen

1980 Olympische Sommerspiele in Moskau,

2014 Olymp. Winterspiele in Sotschi, Fußball WM 2018

Küche

Borschtsch (krainische Suppe aus roter Bete), Okroschka (kalte Kwas-Suppe), Beuf Stroganoff (geschnetzeltes Rinderfilet in saurer Sauce), Ikra (Kaviar), Bliny (Pfannkuchen), Oladji (süße Pfannkuchen), Blintschiki (Pfannkuchen aus Grieß oder Buchweizen)

Teezubereitung mit dem Samowar (Teemaschine, Wasserkocher)

Feiertage

1.-5.Jän.	Neujahr
7.Jän.	Russ.-Orthodoxes Weihnachtsfest
18.,19.Jän	Epiphaniastag
23.Febr	Tag der Verteidiger des Vaterlandes
8.März	Internationaler Frauentag
1.Mai	Tag des Frühlings und der Arbeit
9.Mai	Tag des Sieges
12.Juni	Unabhängigkeitstag, Nationalfeiertag
4.Nov	Tag der nationalen Einheit

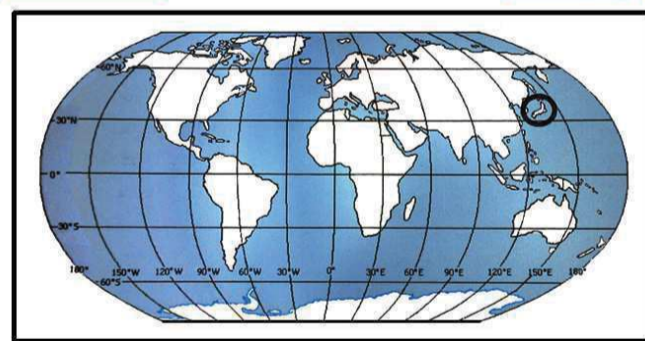
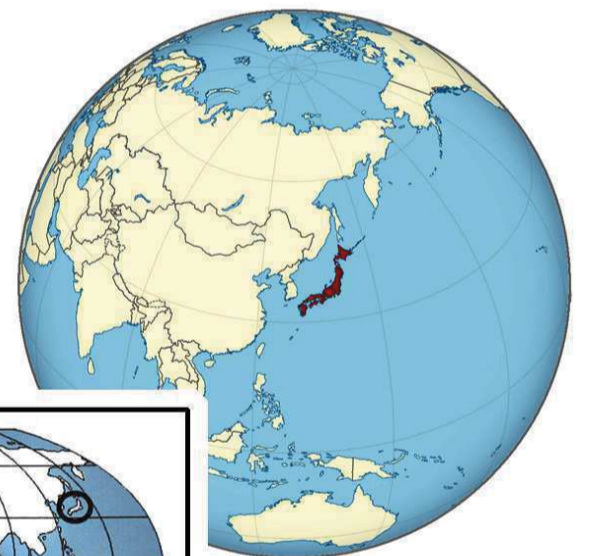
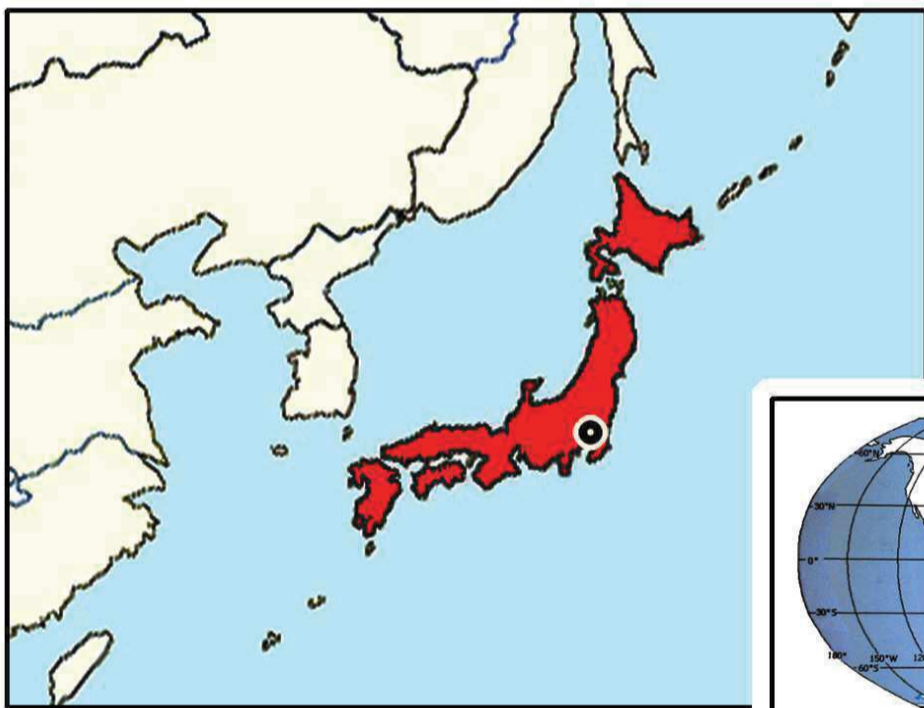




JAPAN

Nippon-koku

Hauptstadt	Tokio
Name	„Land der aufgehenden Sonne“ (frühere Namen „Cipangu“, "Jepang")
Staatsform	Parlamentarische Monarchie
Währung	1 Yen= 100 Sen= 1000 Rin 1€ = 95,85 JPY
Fläche	377.835 km ²
Einwohner	128.056.026
Gründung	660 v. Chr., 1947 Nachkriegsverfahren 1952 volle Souveränität
Nat.Hymne	Kimi Ga Yo (Herrschaft seiner Majestät)
Zeit	UTC +9 (JST) MEZ +8
Kfz	J
Tel	+81
TLD	.jp



Koordinaten:
35°N, 136°O

Geographie

Staat vor der Ostküste des asiatische Kontinents
Flächenmäßig viertgrößter Inselstaat der Welt

Lage

Im Pazifik vor den Küsten Russlands, Nord-u. Südkoreas,
Volksrepublik bzw. Republik Chinas

Inseln

Vier Hauptinseln:

N- Hokkaidō, Honshū S- Shikoku, Kyūshū,

6848 kleinere Inseln in der Seto-Inlandsee und in der Kette der Ryūkyū-Inseln

Geologie

Bruchzone von vier tektonischen Platten:
N- Nordamerikanische Platte, W- Eurasische Platte,
S- Philippinische Platte, O- Pazifische Platte

Landschaftszonen

Gebirgskette- mehr als zwei Drittel der Landmasse
Kantō-Ebene, Ōsaka-Ebene, Nōbi-Ebene, Tsukushi-
Ebene

Gebirge, Berge

Etwa 240 Vulkane, 40 aktiv (Pazifischer Feuerring)

Höchst. Berg: Fujisan (3776m) auf d. Hauptinsel Honshū

Städte

Tokio (8.340.000), Yokohama (3.375.500), Ōsaka (2.639.700), Nagoya (2.213.700), Sapporo (1.874.900), Kōbe (1.523.900), Kyōto (1.469.500), Fukuoka (1.452.530), Kawasaki (1.315.900), Hiroshima (1.154.391)



Bevölkerung

Ethnien	Weitgehend homogen, Minderheiten: Koreaner, Ainu (Indianer), Buraku, Gastarbeiter....
Sprachen	Japanisch, Chin. Schriftzeichen (Kanji), Silbenschriftsysteme (Hiragana, Katakana)
Religion	Synkretische Glaubensgrundeinstellung (80% gehören den zwei Hauptreligionen an) Shintō, Mahayana-Buddhismus (Zen-Buddhismus, Amitabha-Buddhismus, Nichiren-Buddhismus), Einflüsse des Daoismus und Konfuzianismus

Geschichte

10.000-300 v.Chr.	Jōmon Zeit
300 vor Ch. -300 n.Chr	Yayoi Zeit
300- 700	Kofun Zeit
592- 700	Asuka Zeit (nach der Übernahme des Buddhismus als Staatsreligion)
710- 784	Nara Epoche: Förderung des Buddhismus, Beginn des japanischen Altertums
794-1185	Heian Epoche: Höfische Kultur in Kyoto
1185-1333	Kamakura Epoche: japanisches Mittelalter, Zerfall der zentralstaatlichen Ordnung, Begründung des ersten Shogunats durch die Minamoto-Familie, Gempei Kriege
	Herrschaft der Hōjō
1274 1281	zwei Invasionsversuche durch Kublai Khan (durch Taifune- Kamikaze (Götterwind) verhindert
1333-1568	Muromachi Epoche: mächtige, unabhängige Daimyō mit eigenen Armeen
1467-1477	Ōnin-Krieg, Zerschlagung der Zentralgewalt
1477-1568	Sengoku Zeit - Zeit der streitenden Reiche erster Europakontakt, christl. Missionierung

1568-1603	Azuchi-Momoyama Epoche: über 100jähriger Bürgerkrieg beendet Drei Reichseiniger Oda Nobunaga, Toyotomi Hideyoshi, Tokugawa Ieyasu
1603-1867	Edo-Zeit: frühe Neuzeit, Abschottung, Tokugawa Familie (250 Jahre), Tokio wird größte Stadt der Welt
1868-1912	Meiji-Ära: Meiji Restauration, Moderne, Ende des Kriegeradels, Kaiserreich
1905	Korea wird Protektorat v. Japan, 1910 Annektion
1912-1926	Taishō-Ära: im Weltkrieg auf Seite der Entente, steigende Macht für das Militär
1926-1945	Shōwa-Ära: 1931 Besetzung des Nordosten Chinas, Gründung der Mandschurei, Vertreibung der Kolonialmächte, Washingtoner Flottenkonferenz, Embargo
1941	Überfall auf den US Militärstützpunkt Pearl Harbour auf Hawaii, Massaker von Nanking
1945	Atombomben auf Hiroshima (6.8.) Nagasaki (9.8.) Kapitulation
1945-1989	Shōwa-Ära Teil 2: Wiederaufbau
1989-heute	Heisei-Ära: Platzen der Bubble-Economy, Deflation, langsamer Aufschwung (heisei = Frieden überall)

Politik / Verwaltung

Regierungssystem

Parlamentarische Demokratie

Legislative: Zweikammerparlament (Ober- u. Unterhaus)

In der Verfassung wird Japan der Unterhalt eines Militärs untersagt (von den USA ausgearbeitet)

Trotzdem 2004 Soldaten in den Irak entsandt (Koalition der Willigen, unbewaffnet, nur für den Wiederaufbau)

Staatsoberhaupt

Tennō, nur de-facto Staatsoberhaupt, souveräne Macht liegt allein beim Volk

Regierungsdevise derzeit: heisei (Frieden überall)- wird

auch als Jahresangabe in offiziellen japanischen Texten verwendet, beginnend mit dem Jahr der Thronbesteigung (Heisei 1 ist das Jahr 1989)

Mitgliedschaften

G-8, OECD, UNO, Weltbank, IWF, WTO, UNESCO, Europarat (Beob.).

Politische Gliederung

47 Präfekturen (Großstädte shi, Kleinstädte chō oder machi), Dörfer (mura oder son), Zentralregierung in der Präfektur Tokio mit 23 Sonderbezirken

Von Japan beanspruchte Gebiete:

Südkurilen (seit 1945 Teil der Sowjetunion, bzw. russisch)
Inselgruppe Takeshima (Südkorea), Senkaku-Inseln (von Japan verwaltet, von China beansprucht)

Klima / Natur / Umwelt

Klima

Kalt gemäßigt bis subtropisch, Taifune
Im zentralen Hochland starke Temperaturunterschiede zwischen Sommer und Winter, sowie Tag und Nacht

Flora und Fauna

drei Ökoregionen: Paläarktische Region (Hauptinseln), Indomalaiische Region (Ryūkyū-Inseln), Ozeanien (Ogasawara-Inseln)

Bergwälder, Sichelanne, Jap. Rotkiefer,
Kulturpflanzen: Reis, Hirse, Adzukibohnen, Zitruspflanzen (Amanatsu), Teepflanze, Binsen

Braunbär, Schwarzbär, Sikahirsche, jap. Serau (Ziegenantilope), Japanmakak (nördlichste Affenpopulation der Welt), Shiba Inu (Hunderasse),

Vögel: Zwischenstation für Zugvögel, Krähen, Spatzen, Tauben, Rauchschwalben,

Nationalvogel: Buntfasan

Muscheln, zahlreiche Fischarten

Nationalparks

Chichibu-Tama Nationalpark

Umwelt

Starke Gewässerverschmutzung,
umstrittene Walfangpolitik

Katastrophen

1923 Großes Kantō Erdbeben 1959 Taifun Ise.wan-
Taifun, 1995 Erdbeben von Kōbe, 2004 Taifun Tokage
Tsunamis

2011 Tōhoku-Erdbeben mit Tsunami und schweren
Unfällen im Kernkraftwerk Fukushima-Daiichi

Infrastruktur / Wirtschaft / Wissenschaft

Dichtes Netz an Katastrophenwarnsystem u.
Rettungsinseln

Verkehr

Int. Flughäfen: Tokio-Haneda, Tokio-Narita, Kansai
International Airport (auf künstlicher Insel), Flugh. Chūbu
(zur EXPO Aichi 2005 eröffnet)

der Shinkansen- Netz japan. Hochgeschwindigkeitszüge

Häfen: Nagoya, Osaka, Tokio, Yokohama
Linksverkehr, mautpflichtiges Autobahnnetz

Wirtschaft

hoch industrialisierte freie Marktwirtschaft

Platz 5 der exportstärksten Länder (nach China, EU, USA,
Deutschland)

Exporte: Kraftfahrzeuge, Maschinen, Elektronik,
chem. Erzeugnisse, Elektrotechnik, Eisen/Stahl, Mess-u.
Regeltechnik, Wasserfahrzeuge

Energie

2011 Abschaltung der meisten Kernkraftwerke
Einführung des Erneuerbare-Energien-Gesetzes nach
deutschem Vorbild

Nobelpreisträger

zahlreiche Nobelpreisträger

Friedensnobelpreis 1974 Satō Eisaku

Kultur / Kunst

Samurai Kampfkünste, Blumensteckkunst, Teekultur

Film / Theater / Literatur

Literatur

Fünf Klassiker: klassischer Kanon des Konfuzianismus
Yijing (Buch der Wandlungen), Shijing (Buch der Lieder), Shujing (Buch der Urkunden), Liji (Buch der Riten), Chunqiu (Frühlings- und Herbstannalen)

Theater

Kabuki- (Gesang, Tanz) traditionelle, säkulare Kunstform
Nō- nur von Männern gespielt und getanzt
(Hauptdarsteller mit Maske), vom Buddhismus geprägt,
Theater d. Samurai

Sport

Heian Zeit: Schwertkampf (Kendo, kenjutsu), Reiten (bajutsu), Bogenschießen (Kyudo, kyūjutsu)
Schwimmen (Bushi-Kriegerstand)

Edo Zeit: Kampfkunst (bujutsu, Samurai)

Meiji Restauration: westliche Sportarten, **Baseball**, Fußball, Judo, Aikidō, Kendō (Karate in Okinawa)
Golf, Windsurfen, Tauchen

Küche

Kaiseki (Krönung jap. Kochkunst), Sashimi (roher Fisch), Teppanyaki, Shabu-Shabu (Essen aus dem kochenden Topf), Sukiyaki (geschmortes Rind)

Feiertage

1.Jän.	Neujahr
im Jän.	Tag der Erwachsenen
11.Febr.	Gedenktag der Reichsgründung
29.April	Shōwa Tag
3.Mai	Verfassungsgedenktag
4.Mai	Tag des Grünens
5.Mai	Tag des Kindes
im Juli	Tag des Meeres
im Sept.	Tag der Ehrung der Alten
im Okt.	Tag des Sports

3.Nov.	Tag der Kultur
23.Nov.	Arbeitsdank-Tag
23.Dez.	Geburtstag des Kaisers

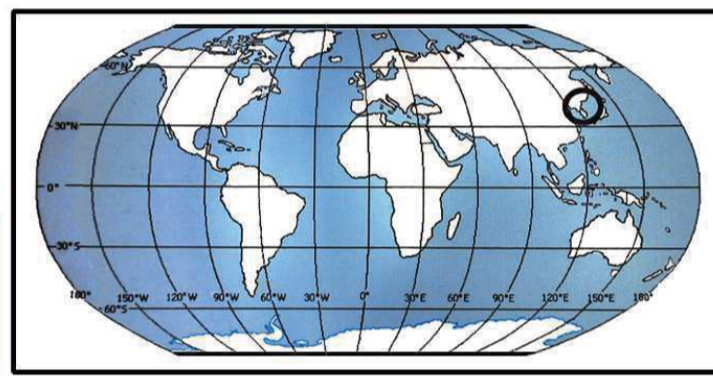
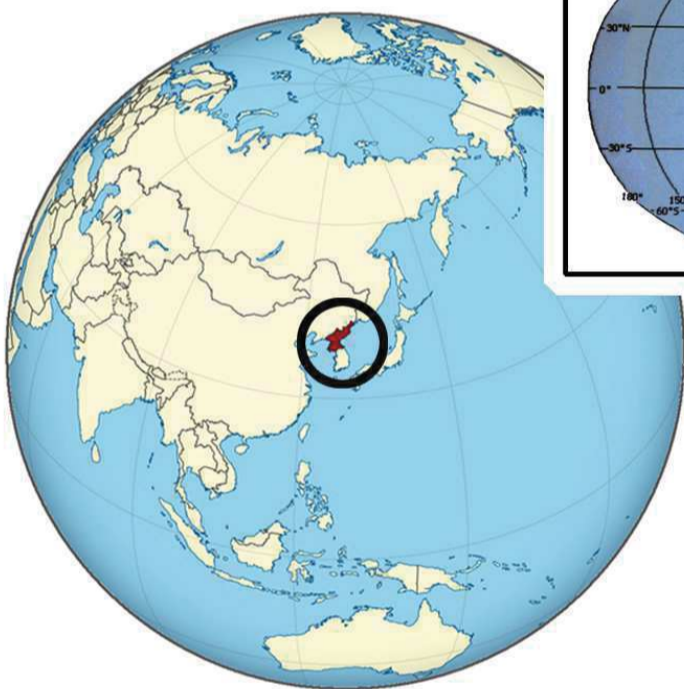




NORDKOREA

Demokratische Volksrepublik Korea

Hauptstadt	Pjöngjang
Staatsform	Volksrepublik
Währung	1 Won= 100 Chon
Fläche	120.538 km ²
Einwohner	24.052.231
Unabhängig	seit 1948
Nat.Hymne	Achimun pinnara (Hymne)
Zeit	UTC +9 (KST) MEZ +8
Kfz	KP
Tel	+850
TLD	.k



Koordinaten:
40°N, 127°O



Geographie

Staat in Ostasien, umfasst den nördlichen Teil der Koreanischen Halbinsel

Grenzen

N- VR China, NO- Russland, W- Bucht von Korea (Teil des Gelben Meeres), O- Japanisches Meer, S- Südkorea

Höchster Berg

Paektusan (2744 m)

Flüsse

Tumen, Amrok (Yalu)

Bevölkerung

Ethnien	Koreaner (niedriger Ausländeranteil)
Sprachen	Koreanisch
Religion	Buddhismus, Konfuzianismus, konfessionslos Umerziehungslager für Christen



Geschichte

vor Chr.	Königreich Go-Joseon auf der korean. Halbinsel
	Teilstaaten: im Norden Goguryeo, in der Mandschurei Buyeo, in Nordkorea Okjeo, Dongye, im Süden Baekje, Silla, Gaya Föderation
nach Chr.	Drei Königreiche von Korea: Goguryeo, Baekje, Silla
660- 670	Silla besiegt mit chin. Hilfe Baekje und Goguryeo, Groß-Silla bis Ende 9.Jhdt.
918- 1392	Reich Goryeo annektiert Silla, Hauptstadt des vereinigten Korea: Kaesong

1231-1240	von den Mongolen erobert- tributpflichtiger Vasallenstaat und Protektorat
1392	Joseon Dynastie
1637	tributpflicht. Vasallenstaat u. Protektorat Chinas
1897	Groß-Korea
1905	Protektorat Japans, 1909 jap. Kolonie Chōsen
1945	Nach dem Weltkrieg wird Korea entlang des 38. Breitengrads in zwei Besatzungszonen geteilt (Norden unter Kontrolle der Roten Armee, Süden Koreas unter US-amerik. Truppen)
1948	Proklamation der Demokratischen Volksrepublik Korea
1950-1953	Koreakrieg, Teilung fixiert
	Isolation Nordkoreas, „Chuch'e-Ideologie“ ersetzt Marxismus
	Personenkult um Kim Il-sung ("Ewiger Präsident")
1968	Überfall auf das „Blaue Haus“ (Sitz des südkoreanischen Präsidenten) in Seoul
	Kapern des amerikanischen Spionageschiffes USS Pueblo (AGER-2), „Staatsterrorismus“ von Nordkorea, große Hungersnöte
1985	Beitritt zum Atomwaffensperrvertrag (2003 Austritt)
1991	1991 Mitglied der UNO,
2000	Entspannung zwischen Nord-und Südkorea „Sonnenscheinpolitik“
2006	Unterirdischer Atomtest (am 9.10.)
ab 2008	Abkühlung im Verhältnis zw. Nord-u.Südkorea
2013	Nordkorea-Krise (Ankündigung erneuter Atomtests, Ausrufung des Kriegsrechts)

Politik / Verwaltung

Regierungssystem

lt. Verfassung sozialistischer Staat, tatsächlich Diktatur,

gilt als das weltweit restriktivste politische System der Gegenwart, Einparteiensystem

Staatsführung

höchstes Machtorgan (formell): Parlament (Oberste Volksversammlung), Regierung durch das Präsidium der Obersten Volksversammlung, dessen Vorsitzender das de-facto Staatsoberhaupt ist.

De-jure Staatsoberhaupt ist der 1994 verstorbene Kim Il-sung („Ewiger Präsident“)

Verteidigungskomitee (Außenpolitik)

lt. Verfassung Atommacht

Politische Klassifizierung der Bevölkerung:

„Genossen“ (loyale Personen), „schwankende“ und „feindlich gesinnte“ Personen

Mitgliedschaften

UNO

Politische Gliederung

neun Provinzen, drei besondere Verwaltungsregionen, Hauptstadt (direkt verwaltet)

Klima / Infrastruktur / Wirtschaft

Klima

Gemäßigtes Kontinentalklima mit vier Jahreszeiten
Monsoon, Taifune

Verkehr

Flughafen Sunan (bei Pjöngjang)

Wirtschaft

Straff zentralisierte Planwirtschaft, Schwerindustrie (militärisch bedeutsam)

Katastrophen

2004 Zugsunglück von Ryongchön

Recht / Soziales

Keine Achtung der Menschenrechte, vollständige Kontrolle der Medien, das Verlassen des Landes ist nicht gestattet, Gefangenen- u. Arbeitslager, Folterungen, behördliche

Willkür, katastrophales Gesundheitssystem

Kultur / Kunst

Militärparaden und Massengymnastik zur Präsidenten-Verherrlichung

Literatur

Goethe-Institut, Nationalbibliothek: „Große Studienhalle des Volkes“

Film

Seit 1987 Internationales Filmfestival von Pjöngjang, alle zwei Jahre

Feste

Arirang-Festival: zur Feier des Geburtstages von Kim Il-sungs (15.April), zweimonatig

Sonstiges

„Chuch'e-Kalender“: Jahreszählung beginnt mit dem Geburtsjahr des Staatengründers (1912)

Sport

Ringen, Fußball

Feiertage

	Neujahr, Inter. Tag der Frauen, 1.Mai
7.Febr.	Neujahr nach dem Mondkalender
16.Febr.	Geburtstag des Groß.Führers Genosse Kim Jong-il
15.April	„ „ Kim Il-sung
25.April	Gründungstag der Koreanischen Revolutionären Volksarmee
8.Juli	Todestag d. Groß. Führers Genosse Kim Il-sung
27.Juli	Tag des Sieges im Vaterländ. Befreiungskrieg
15.Aug	Tag der nationalen Befreiung
9.Sept	Nationalfeiertag
10.Okt.	Tag der Gründung der Partei der Arbeit Koreas
27.Dez.	Tag d. Verkündung der Sozialist. Verfassung der DVRK



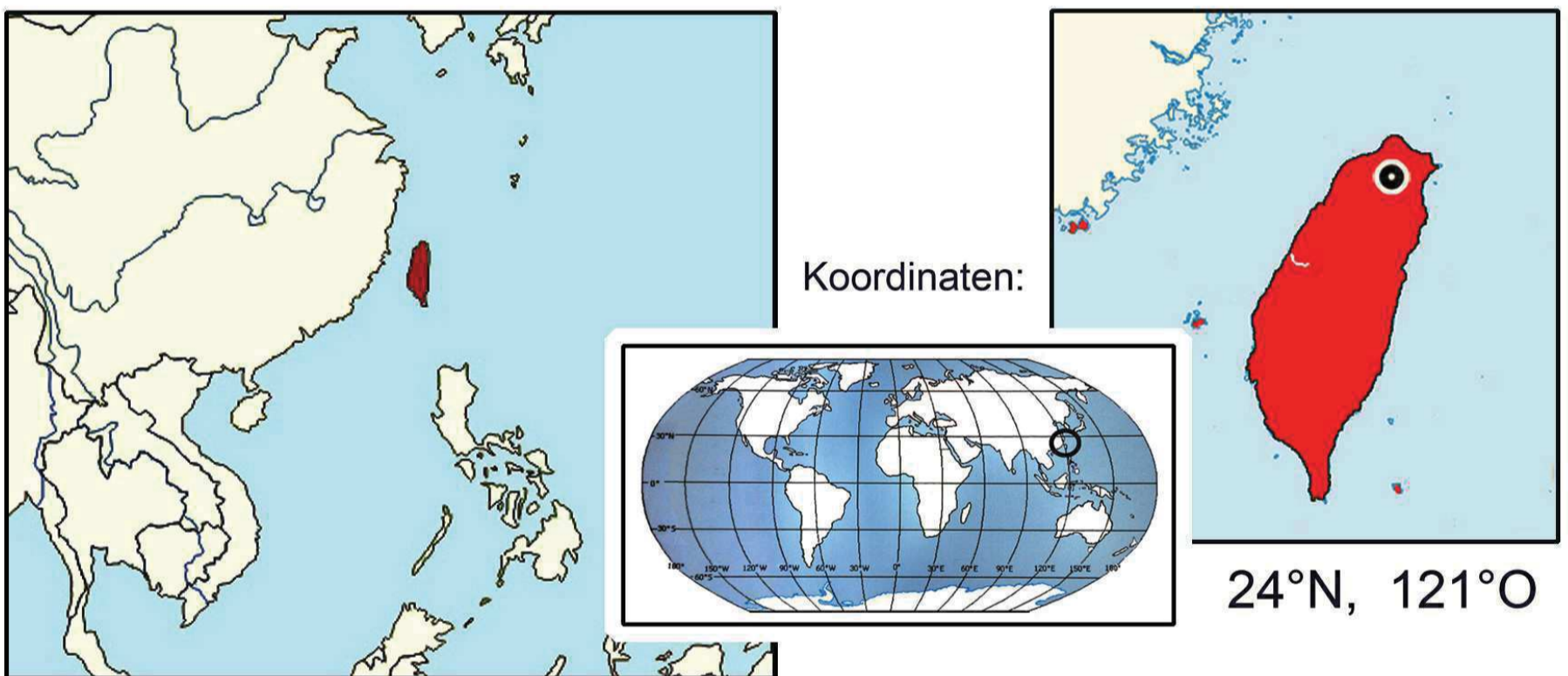


REPUBLIK CHINA

Taiwan

Nationalchina

Hauptstadt	Taipeh, Nanking (vor 1949)
Staatsform	Semipräsidentiale Republik
Währung	1 Neuer Taiwan-Dollar = 10 Jiao = 100 Fen 1€ = 37,766 TWD
Fläche	36.179 km ²
Einwohner	23.127.845
Gründung	1912
Nat.Hymne	San Min Chu-i (Flaggenlied)
Zeit	UTC +8 MEZ +7
Kfz	RC
Tel	+886
TLD	.tw



Geographie

Staat auf der ostasiatischen Insel Taiwan und den umliegenden Inseln

Grenzen

W- Straße von Taiwan (zu China), S- Straße von Luzon (zu den Philippinen), O- Philippinenbecken, NO- jap. Inselkette Ryūkyū, N- Ostchines. Meer (Japan, Südkorea)

Inseln

Taiwan, Pescadoren (Penghu), die dem Festland vorgelagerten Matsu-Inseln und Quemoy (Jinmen) u.a.

Territoriale Ansprüche (mit der derzeitigen Verwaltung): Scarborough Riff (Philippinen), Senkaku-Inseln (Japan), Socotra-Fels (Südkorea), Spratly Inseln (Malaysia, Philippinen, Republik China, Vietnam, Volksrepublik China)

Städte

Neu Taipeh (3.896.916), Taipeh (2.612.605), Kaohsiung (2.772.349)



Bevölkerung

Ethnien	Taiwaner (u.a. Hoklos, Hakkas), Festlandchinesen, indigene Völker
Sprachen	Hochchinesisch, Taiwanisch (Dialekt des Min Nan), Hakka-Dialekte, traditionelle Schriftzeichen (Langzeichen) in Verwendung
Religion	Offiziell atheistisch, u.a. Buddhismus, Daoismus, Lamaismus, Konfuzianismus

Geschichte

Geschichte der Volksrepublik China

1912	Ausrufung der chinesischen Republik mit provisorischer Regierung unter Yuan Shikai
1914	Gründung der Chinesischen Revolutionspartei (ab 1919 Kuomintang)
1921	Gründung der Kommunistischen Partei Chinas
1925	Nordfeldzug von Chiang Kai-shek
1928	formale Einigung des Riesenreiches China unter Chiang Kai-shek
1934-1935	„ Langer Marsch “ der Kommunisten
1937	Japanisch-Chines. Krieg, Massaker von Nanking
1949	Niederlage d. Kuomintang im chin. Bürgerkrieg
1949	Am 1. Oktober Ausrufung der Volksrepublik China in Peking durch Mao Zedong Taiwan Rückzugsort für Anhänger der Kuomintang unter Chiang Kai-shek
	Taiwan ist alleiniges Hoheitsgebiet der Republik China, bis 1992 undemokratische Einheitspartei, die sich als einzig legitimierte Regierung ganz Chinas sieht
ab 1980	Demokratisierung
	die Volksrepublik China betrachtet Taiwan als "abtrünnige Provinz" (Anti-Abspaltungsgesetz, Ein-China-Politik)

Politik / Verwaltung

Offizielle diplomatische Beziehungen nur mit 24 Staaten, Kontakte durch Taipei Wirtschafts-und Kulturbüros

Regierungssystem

Demokratie, Einkammerparlament

Mitgliedschaften

Gründungsmitglied der UNO (1971 wurde die Republik China bei den Vereinten Nationen durch die Volksrepublik China ersetzt, woraufhin die Republik China austrat)

Politische Gliederung

zwei Provinzen (Taiwan und ein kleiner Teil der Provinz

Fuijan), 14 Landkreise, drei kreisfreie Städte, fünf regierungsunmittelbare Städte

Klima / Natur / Umwelt

Klima

Übergangsbereich vom subtropischen zum tropischen Klima, Taifune im Sommer

Flora und Fauna

Mangrovenwälder, Bambus-, Palmen- und Akazienwälder
in höheren Lagen: subtropische immergrüne Wälder mit Japanzedern und Kampferbäumen, Mischwald
ab 2600 m: Nadelwald

Formosa-Schwarzbär, Sikahirsch, Mikadofasan, Schopfgibbon, Felsenaffe Zugvögel

Umwelt

häufige Erdbeben

Abfallentsorgung: die Müllabfuhr trennt den Müll während des Einsammelns

Infrastruktur / Wirtschaft

Verkehr

Schiene: Taiwan High Speed Rail (THSR) seit 2007

Metro Taipei (Taipei Rapid Transit System TRTS, MRT) sowohl U-Bahn als auch Hochbahn in Taipeh, Kaohsiung Mass Rapid Transit (U-Bahn seit 2008) verschiedene Projekte im Bau

Flughäfen: Taiwan Taoyuan, Kaohsiung, Taichung, u.a.
Häfen: Hualien, Kaohsiung, Keelung, Taichung....

Wirtschaft

Einer der vier Tigerstaaten "Taiwans Wirtschaftswunder"
weitgehend privatisierte Volkswirtschaft

Industrie: Halbleiter-Anwendungen (PC-Hauptplatinen, Notebooks...), Fahrräder, LCD-Flachbildschirme

7-Eleven-Läden, „Family Mart“ „Hi-Life“ - 24 Stunden Versorgung, staatliche Lotterie (Kassenbon) Betelnuss-Läden

Kultur / Kunst

Ahnenverehrung, Naturphilosophie, vom Konfuzianismus und Daoismus geprägt

Architektur

der Taipei 101 in Taipeh (bis 2007 höchster Wolkenkratzer der Welt, 508 m)

Kalender

Zählung der Jahre nach dem Gründungstag der Republik China am 1. Jänner 1912 (2007= 96. Jahr der Rep. China) 2011 (Gregorianischer Kalender) wird im Minguo-Kalender als 100. Jahr der Republik China gezählt

Sport

Nationalsport Baseball, „Tour de Taiwan“- Radsport seit 1978, Teil der UCI Asia Tour, Badminton, Basketball

Feiertage

	1. Mai, 8. Mai (Muttertag)
10. Okt.	Nationalfeiertag, „Doppelzehnfest“
1. Jän.	Gründungstag der Republik
28. Febr.	Friedenstag
29. März	Tag der Jugend
25. Okt.	Befreiung von japanischer Herrschaft
12. Nov.	Geburtstag von Sun Yat Sen
25. Dez.	Verfassungstag

traditioneller chinesischer Kalender:

Anf. Apr.	Totenfest- Qingming
Jan/Febr:	Frühlingsfest/ chin. Neujahrsfest
Mai/Juni	Drachenbootfest
Sept/Okt.	Mondfest



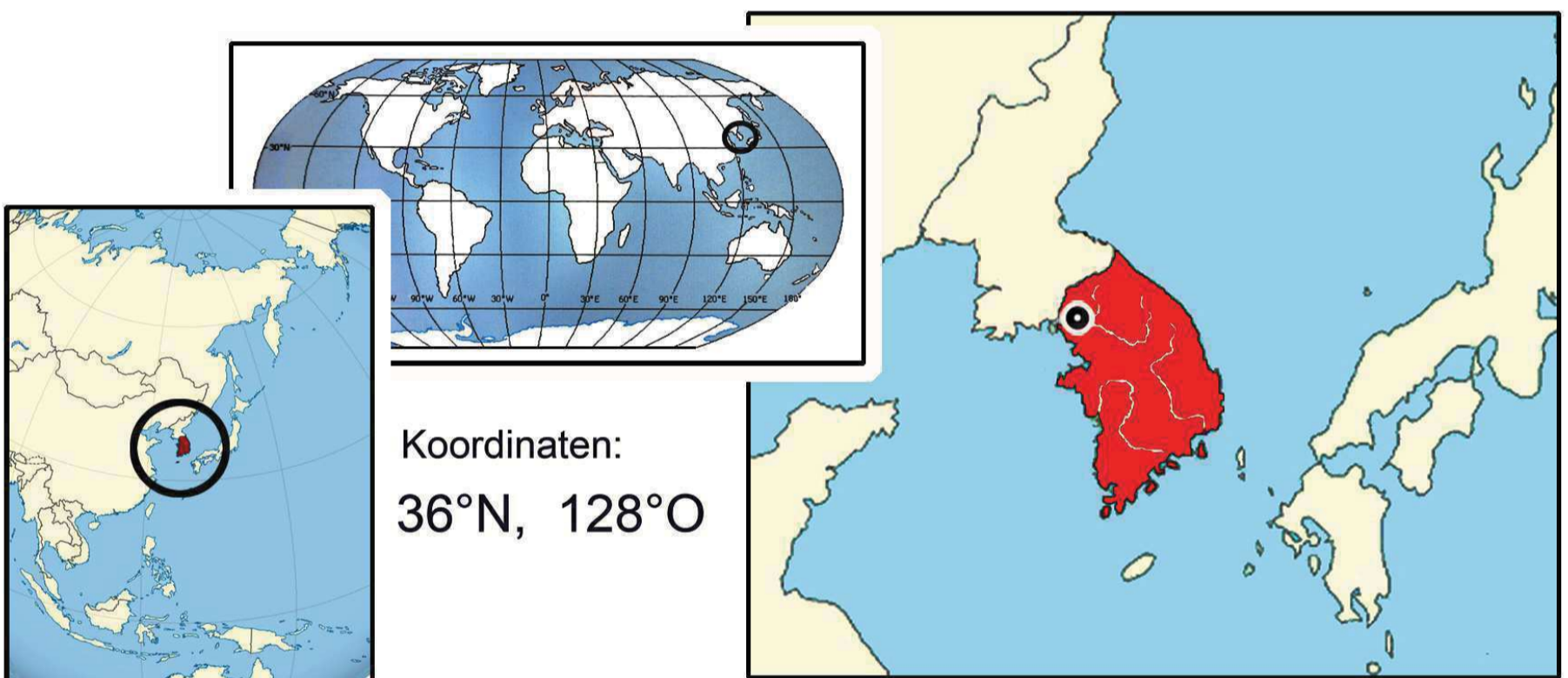


SÜDKOREA

Daehan Minguk

Republik Korea

Hauptstadt	Seoul
Staatsform	Semipräsidentiale Republik
Währung	1 Won = 100 Chon 1€ = 1.396 KRW
Fläche	99.392 km ²
Einwohner	50.000.000
Unabhängig	seit 1948
Nat.Hymne	Aegukga (Das patriotische Lied)
Zeit	UTC +9 (KST) MEZ +8
Kfz	ROK
Tel	+82
TLD	.kr



Geographie

Staat in Ostasien, südlicher Teil d. koreanischen Halbinsel

Grenzen

N- Nordkorea, O- Japanisches Meer (Ostmeer),
S- Koreastraße (Ostchin. Meer), W- Gelbes Meer

Landschaftszonen

70% der Landesfläche ist gebirgig, Westküste und Südosten: hügeliges Land

W-Küste: Wattenmeer Saemangeum- war das zweitgrößte Wattenmeer der Erde (wurde eingedeicht),

S,W- Küste. viele Buchten und Halbinseln, 4400 kleinere vorgelagerte Inseln größte Insel: Jeju-do

Gebirge

Taebaek (an der Ostküste), , Sobaek (im Zentrum), Gwangju, Charyeong, Noryang-Gebirge

Höchste Berge: Hallasan (Vulkan, 1950 m) auf der Insel Jeju-do, am Festland: Jirisan (1915m), Seoraksan (1708m)

Flüsse

Nakdonggang (ins Japan.Meer), Hangang (ins Gelbe Meer)

Städte

Seoul (10.349.312 zweitgrößter Ballungsraum der Welt nach Tokio), Busan (3.678.551), Incheon (2.580.775)



Bevölkerung

Ethnien	Weitgehend homogen, Minderheiten: Chinesen, Amerikaner
	zahlreiche Koreaner leben in den USA, China, Japan und den Sowjetrepubliken
Sprachen	Koreanisch, Schrift Hangeul (Alphabetschrift mit 51 Buchstaben)

Religion	Schamanismus, Buddhismus, Christen (vorw. Presbyterianer), Konfessionslose, Konfuzianismus
----------	--------------------------------------------------------------------------------------------

Geschichte

vor Chr.	Königreich Go-Joseon auf der korean. Halbinsel
	Teilstaaten: im Norden Goguryeo, in der Mandschurei Buyeo, in Nordkorea Okjeo, Dongye, im Süden Baekje, Silla, Gaya Föderation
nach Chr.	Drei Königreiche von Korea: Goguryeo, Baekje, Silla
660- 670	Silla besiegt mit chin. Hilfe Baekje und Goguryeo, Groß-Silla bis Ende 9.Jhdt.
918- 1392	Reich Goryeo annektiert Silla, Hauptstadt des vereinigten Korea: Kaesong
1231-1240	von den Mongolen erobert- tributpflichtiger Vasallenstaat und Protektorat
1392	Joseon Dynastie
1637	tributpflicht. Vasallenstaat u. Protektorat Chinas
1897	Groß-Korea
1905	Protektorat Japans, 1909 jap. Kolonie Chōsen
1945	Nach dem Weltkrieg wird Korea entlang des 38. Breitengrads in zwei Besatzungszonen geteilt (Norden unter Kontrolle der Roten Armee, Süden Koreas unter US-amerikanischen Truppen), Militärregierungen
1948	Staatsgründung der Republik Korea
1950-1953	Koreakrieg
ab 1961	Militärdiktatur und wirtschaftlicher Aufschwung
1987	Freie Wahlen, Entwicklung zur Demokratie
1991	Nichtangriffspakt zwischen Nord-und Südkorea, Beitritt zur UNO
1997	Sonnenscheinpolitik (2000 Friedensnobelpreis an Kim Dae-jung)
2008	wieder Abkühlung in der politischen Beziehung

zu Nordkorea

2013

Nordkorea-Krise (Tiefpunkt der Beziehung zu Nordkorea)

Politik / Verwaltung

Regierungssystem

semipräsidentiale Republik, Einkammerparlament (Gukhoe-Nationalversammlung)

Exekutive: Präsident, Premierminister und Kabinett

Militär

die Befehlsgewalt über die Streitkräfte liegt bei den USA

Mitgliedschaften

OECD, UNO, WTO

Politische Gliederung

neun Provinzen, sechs selbständige Großstädte, eine Besondere Stadt

Klima / Natur / Umwelt

Klima

gemäßigt, vier Jahreszeiten, an der Südküste subtropisch
Sommermonsun, Taifune (meist abgeschwächt),
gelegentlich Winde mit gelbem Wüstensand (aus der Mongolei, Wüste Gobi)

Flora und Fauna

Sekundärwald, Mischwälder, in höheren Lagen Nadelwald (Fichten, Lärchen), artenreich

im Nordgebirge: alpine Latschen, Rhododendren u.a.

an der Südküste: Bambus, Lorbeer, Kamelien

Luchse, Bengalkatzen, Seehunde

Mandarinente, Weißbauch-Schwarzspecht,

Mandschurenkranich, Halsring-Zwergohreule

Umwelt

weltweit zweitgrößter Konsument von FCKW, hoher Ausstoß von Kohlendioxid, gravierende Umweltverschmutzung

Infrastruktur / Wirtschaft

Verkehr

Flughäfen: Incheon Internat. Airport seit 2001, Gimpo National Airport, Jeju International Airport

Häfen: Westküste: Incheon, Gunsan, Südküste: Mokpo, Jinhae, Masan, Ostküste: Pohang, Pusan, Donghae, Ulsan u.a.

Schiene: zwei Hochgeschwindigkeitsstrecken (KTX-Korea Train Express seit 2004), U-Bahn in den sechs größten Städten

Wirtschaft

Tigerstaat- rasanter Aufstieg seit den 1960er Jahren

Industrie: Elektronik, Telekommunikationsausrüstungen, Fahrzeuge, chem. Industrie, Stahl, Leichtindustrie
weltweit führende Unternehmen in der Produktion von Halbleitern, Flachbildschirmen und Schiffen

Landwirtschaft: Reis, in geringem Umfang Roggen, Weizen, Sojabohnen u.a.
Viehzucht, sinkender Fischereiertrag

Jaebeols: große Industriekonglomerate, die von einem Familienclan kontrolliert werden (Hyundai, Samsung, Daewoo...)

Energie

keine eigenen Ressourcen,
fünftgrößter Öl- und zweitgrößter Kohleimporteur der Welt,
Ausstattung der Insel Jeju-do mit einem „intelligenten Stromnetz“ (Fertigstellung 2030)

Ausbau der Kernenergie (vier aktive Kernkraftwerke, drei in Bau, sechs weitere in Planung)

Recht / Soziales

hohe Selbstmordrate

„Nationales Sicherheitsgesetz“- verbietet Kontakte zu Nordkorea und unterdrückt politische Opposition

gutes Bildungssystem, aber sehr hoher Leistungsdruck

Kunst / Kultur

Literatur

Koreanische Comics: Manhwa
Gastland auf der Frankfurter Buchmesse 2005

Sport

Veranstaltungen: 1988 Olymp. Sommerspiele
2002 17.Fußball WM (mit Japan)

Küche

Nationalgericht: Kimchi (scharf eingelegtes Gemüse)
Bulgogi (gebratene Rindfleischstreifen), Galbi (zarte Rippenstücke), guk (Suppe), Myeolchi-Pulver (getrocknete, gemahlene Sardellen), Tteok (Reiskuchen)

Feiertage

Neujahr, Weihnachten, Erntedankfest (Ende Sept.3 Tage)

Neujahr des Mondkalenders (Anf. Februar, 1.Mondmonat))

1.März Tag der Unabhängigkeitsbewegung

5.April Tag des Baumes

5.Mai Tag der Kinder

Buddhas Geburtstag (im Mai, 4.Mondmonat)


6.Juni Erinnerungstag

17.Juli Tag der Verfassung

15.Aug. Unabhängigkeitstag

3.Okt. Tag der Öffnung des Himmelstores/
Gründungstag der Nation

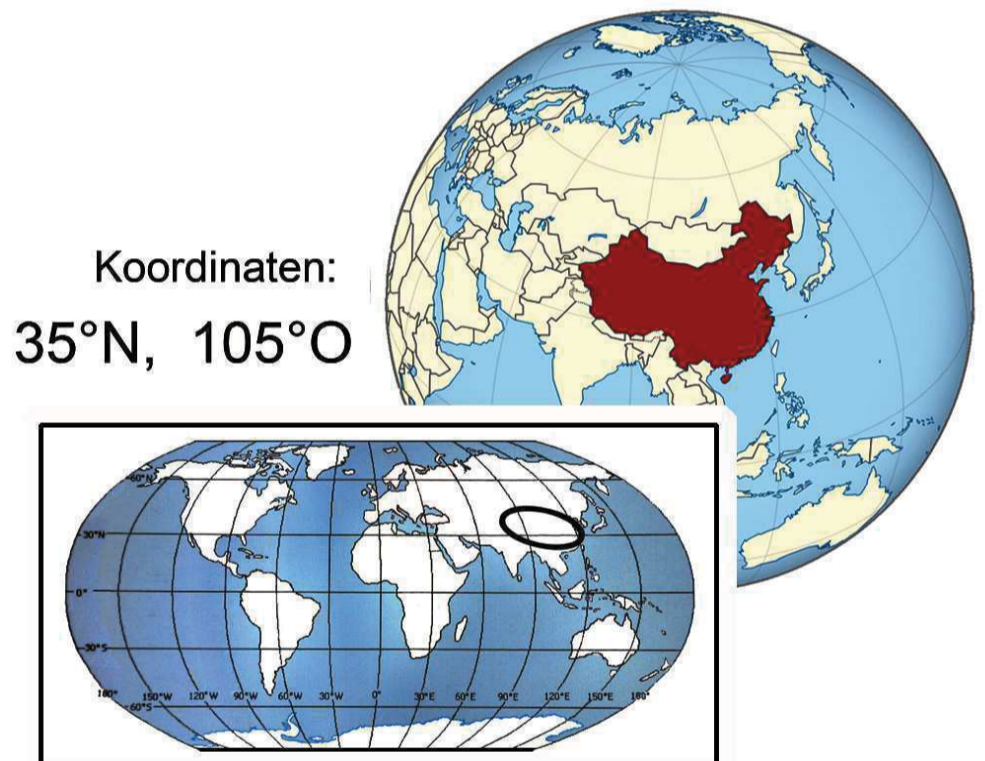




VOLKSREPUBLIK CHINA

Zhōnghuá Rénmín Gònghéguó

Hauptstadt	Peking
Name	„Reich der Mitte“
Staatsform	Volksrepublik
Währung	Rénmínbì, 1 Yuán= 10 Jiǎo= 100 Fēn 1€ = 7,812 CNY
Fläche	9.571.302 km ²
Einwohner	1.339.724.852
Gründung	1949
Nat.Hymne	Marsch der Freiwilligen
Zeit	UTC +8 MEZ +7
Tel	+86
TLD	.cn



Geographie

Flächengrößter Staat in Ostasien

Flächenmäßig viertgrößter Staat der Erde- nach Russland, Kanada, USA bevölkerungsreichstes Land der Erde, längste Landgrenze aller Staaten der Erde (22.133 km)

Grenzen

14 Nachbarländer: S- Vietnam, Laos, Myanmar, Bhutan, Nepal, S,SW- Indien, W- Pakistan, Afghanistan, Tadschikistan, Kirgisistan, Kasachstan, N- Russland, Mongolei, NO,O- Russland, O- Nordkorea
O,SO- Gelbes Meer, Ostchin.eMeer, Südchin. Meer

Landschaftszonen

O- Schwemmebenen , an den Küsten die Deltas der größten Flüsse, gebirgiger Küstenstreifen

Mongolische Hochebene, Tarimbecken, Sichuan-Becken, Lössplateau oder Yunnan-Guizhou-Hochland

W- Hochgebirge, Hochland von Tibet

Wüsten Gobi, Taklamakan



Gebirge

Himalaya, Tianshan, Pamir, Hochland von Tibet

Höchster Berg: Mount Everest (8848 m, auf der Grenze zu Nepal)

Gewässer

Flüsse: Jangtsekiang (6300 km), Gelber Fluss, Amur, (Hwangho), Xi Jiang, Mekong, Perfluss, Brahmaputra,

Seen: Qinghai-See (4500 km²)

Städte

Peking (19.612.000), Shanghai (23.019.148), Guangzhou (8.865.500), Wuhan (8.332.425), Harbin (4.517.549),

Nanjing (5.412.400), Xi'an (4.000.000), Tianjin (12.280.000), Chengdu (10.440.000), Chongqing (28.846.170- nach den administrativen Grenzen die größte Stadt der Welt, Fläche 82.401 km²), Shenzhen (8.912.300)

Sonderverwaltungsgebiete Hongkong und Macao

Territorial Anspruch

Taiwan, Spratly- und Paracel-Inseln im Südchinesischen Meer, Tibet, Socotra-Fels im Ostchin. Meer (von Nordkorea), einige russ. Territorien in Fernost

Bevölkerung

Ethnien	Han-Chinesen, Uiguren, Kasachen...
Sprachen	Hochchinesisch, Mandarin, Kantonesisch (Hongkong, Macao), Koreanisch (Yanbian), Mongolisch, Tibetisch, Uigurisch (Xinjiang), Zhuang (Guangxi)
Religion	Buddhismus, Daoismus, Islam, Christentum, Konfuzianismus
	Laizistischer Staat, eingeschränkte Religionsfreiheit

Geschichte

ab 1766 v. Chr.	Xia-Dynastie
-----------------	--------------

1570-1066 vor Chr.	Shang-Dynastie, erste Schriftzeugnisse und Kulturgüter
1045- 221 vor Chr.	Zhou-Dynastie- Westliche u. Östl. Zhou-Dyn., Teilung der letzteren in die "Zeit der Frühlings-u. Herbstannalen" und die "Zeit der Streitenden Reiche", Blütezeit der großen Philosophen
221- 207v.	Qin-Dynastie, Beginn des Kaiserreiches
206 vor Ch. - 220n.Chr.	Han-Dynastie , Blütezeit
220- 280	Zeit der Drei Reiche (Wei-Dyn. unt. Cao Cao, Shu Han und die Wu-Dynastie unter Sun Jian)
265- 420	Jin-Dynastie
420- 581	die Südlichen und die Nördlichen Dynastien Verbreitung des Buddhismus
581- 618	Sui-Dynastie, Reichseinigung
618- 907	Tang-Dynastie , ein Höhepunkt der Kaiserzeit
907- 960	Fünf Dynastien und zehn Königreiche
960-1279	Song-Dynastie , weitgehende Wiedervereinigung, kulturelle Hochzeit, zahlreiche Erfindungen, Stahlindustrie, Entstehung v. Wirtschaftszentren
1279-1368	Yuan-Dynastie, von Kublai Khan errichtet
1368-1644	Ming-Dynastie, Beginn des chin. Absolutismus, führende Seenation, erster westlicher Handelsposten Macao von den Portugiesen, Netzwerk von Geheimdiensten
1644-1911	Qing-Dynastie, von den Mandschu gegründet, 1759 größte Reichsausdehnung (11,5 Mio km ²), Wirtschaftsmacht
1839-1842 1856-1860	Erster und Zweiter Opiumkrieg, Abtritt von Hongkong an Großbritannien (1842)
1895	Niederlage im Ersten Japanisch-Chin. Krieg
..... 1900	Boxeraufstand
1912-1946	Republik (letzter Kaiser Pu Yi, fünfjährig, abgesetzt)
..... 1931	Eroberung der Mandschurei durch Japan,

	Errichtung d. Marionettenstaates Mandschuko mit Pu Yi als Kaiser
	weitere Eroberungen durch Japan, Kriegsende erst 1945
	Nach dem Ende des Zweiten Weltkriegs Ende des chinesischen Bürgerkriegs- Kommunisten Kontrolle über das Festland- Volksrepublik China (1949 Mao Zedong), Kuomintang (Nationalisten) auf der Insel Taiwan
	1945 von der UNO Taiwan als Nachfolger der chines. Republik vertreten, ab 1971 die Volksrepublik China UNO Mitgl.
1950-1953	Koreakrieg
1958-1961	Großer Sprung nach vorn- Hungersnot
1966-1976	Kulturrevolution - massive Zerstörungen von Kulturgut unter Mao
1972	US-Präsident Nixon mit der amerik. Tischtennis-Nationalmannschaft in China (Ping-Pong Diplomatie)
1979-1997	Einführung der sozialen Marktwirtschaft unter Deng Xiaoping
1989	Massaker am Platz des Himmlischen Friedens (Tiananmen-Platz)
	Autoritäre Diktatur
1997	Hongkong wird chin. Sonderverwaltungszone
.....1999	Macao, bisher portugiesisch, folgt als zweite Sonderverwaltungszone
	Außenpolitisches Ziel: Durchsetzung der Ein-China-Politik (mit Tibet und Xinjiang)

Politik / Verwaltung

Regierungssystem

Autoritärer Staat mit de facto Einparteiensystem
das sozialistische Staats-und Wirtschaftssystem ist in der Verfassung verankert
Demokratie mit chinesischer Prägung (Opposition nur innerhalb der Kommunistischen Partei erlaubt)

Charta 08 – (verbotene) Oppositionsbewegung für mehr Demokratie

Politische Führung

Generalsekretär der KP, Staatspräsident, Vorsitzender der Zentralen Militärkommission
Nationaler Volkskongress (Parlament)
Staatsrat mit Ministerpräsident

Militär

Chinesische Volksbefreiungsarmee- größte Armee der Welt, seit 1964 im Besitz von Atomwaffen

Mitgliedschaften

UNO

Politische Gliederung

22 Provinzen, fünf autonome Gebiete, vier regierungsunmittelbare Städte, zwei Sonderverwaltungszone (Hongkong, Macao) „abtrünnige Provinz Taiwan“ nie unter Herrschaftseinfluss

Klima / Natur / Umwelt

Klima

W, N,O- ausgeprägt kontinental, S-subtropisch bis tropisch, Tibet- Hochgebirgsklima Taifune

Flora

Nach Malaysia und Brasilien Land mit den meisten Pflanzenarten (fast alle Pflanzenarten der nördlichen Hemisphäre)

ursprünglich nur in China: Urwelt-Mammutbaum, China-Zypresse, Cathaya-Baum, die Goldlärche, Fujian-Zypresse, Taubenbaum, die Eucommia

Medizinisch verwendet: Ginseng, Saflor, Bocksdorn, Notoginseng, **Zierpflanzen:** Pfingstrosen, Rhododendren, Bambusarten

Fauna

6300 Arten an Wirbeltieren, **seltene Tierarten:** Großer Panda, Südchin. Tiger, Stumpfnasensaffen, Ohrfasane, Nipponibis, Mandschurenkranich, China-Alligator

Umwelt

Umweltverschmutzung mit verheerenden Ausmaßen, Desertifikation, eingeschränkter Zugang zu sauberem Trinkwasser, größter Emittent von Treibhausgasen weltweit

Grüne Mauer- größtes Aufforstungsprojekt der Geschichte

Katastrophen

Erdbebengefährdet, häufige Überschwemmungen

Infrastruktur / Wirtschaft / Wissenschaft

Verkehr

Intern. Flughäfen: Chongqing, Xiamen, Hongkong, Peking (größter Flughafen der Welt im Bau), Shanghai, Guangzhou, Shenzhen u.a.

Häfen: Dalian, Fuzhou, Guangzhou, Haikou, Huangpu u.a

Wirtschaft

Zunehmend Privatwirtschaft, soziale Marktwirtschaft, hohe Wirtschaftsdynamik, in vielen Bereichen führend

Größter Getreideproduzent der Erde (Weizen, Mais, Reis)

Bergbau: Steinkohle, Blei, Zink, Zinn, Seltene Erden, u.a.

Industrie: Eisen, Stahl, Aluminium, Zement, Kunstfasern

Exporte: Textilien, EDV-Technik, Elektrotechnik, chem. Produkte, Nachrichtentechnik, Maschinen

verschiedene Entwicklungsprogramme für die armen Regionen Chinas

Energie

Energiegewinnung aus Kohle 70%, zahlreiche Atomkraftwerke sind in Bau, aktuell sind vier in Betrieb
weltweit größtes Wasserkraftwerk: Drei-Schluchten-Damm

Weltweite Führerschaft in Sachen erneuerbarer Energie wird angestrebt

Forschung

2003 erster bemannter Raumflug- Taikonaut Yang Liwei
2005 zweiter bemannter Raumflug - „Shenzhou 6“, Taikonauten Fei Junlong, Nie Haisheng

Medien

Starke Zensur des Internets

Nachrichtenagentur Xinhua (Neues China)- Kontrolle über die Medien

Recht / Soziales

Geburtenkontrolle zur Eindämmung der Überbevölkerung: Ein-Kind-Familien (wurde aufgrund der zu erwartenden Überalterung ausgesetzt)

Menschenrechte: unterschiedliche Auslegungen in westlichen Ländern und China

Willkürliche Verhaftungen mit Folter u.a.

Eingeschränkte Meinungsfreiheit

Kultur / Kunst

Prägung durch drei große geistige Strömungen: Konfuzianismus, Daoismus, Buddhismus

Weltkulturerbe

Große Mauer, Mausoleum Qin Shihuangdis (7000 lebensgroße Figuren der Terrakotta Armee)

Kaiserpalast in Peking (Teil der Verbotenen Stadt)

Kunst

Malerei und Kalligraphie: Werkzeug "die Vier Schätze des Gelehrtenzimmers" (Schreibpinsel, Stangentusche, Reibstein, Papier)

Chinesisches Porzellan

chin. Schattentheater- Sonderform des Puppentheaters

chin. Kampfkünste- Wushu

Sport

Austragungsort der Olympischen Sommerspiele 2008 und der Sommer Paralympics,

Handball-WM der Frauen 2009, Fußball WM der Frauen 1991 und 2007

Küche

„Rotkochen“- Kochen in dunkler Soja-Sauce mit Reiswein, „Tausendjährige Eier“ (schwarze Eier, Föhrenblüteneier),

Rindfleisch „Quilin Ganshao Niu“, „Acht-Juwelen“-
Cilipaste

Fünf Elemente: Holz=sauer, Feuer=bitter, Erde=süß,
Metall=scharf, Wasser=salzig Teekultur

Feiertage

	Neujahr, Tag der Arbeit
Jän.od. Feb	Frühlingsfest (drei Tage)
April	Ahnenverehrungstag
Juni	Drachenbootfest (nach dem Mondkalender)
Sept.	Mittherbstfest (nach dem Mondkalender)
1.-3.Okt.	Nationalfeiertag



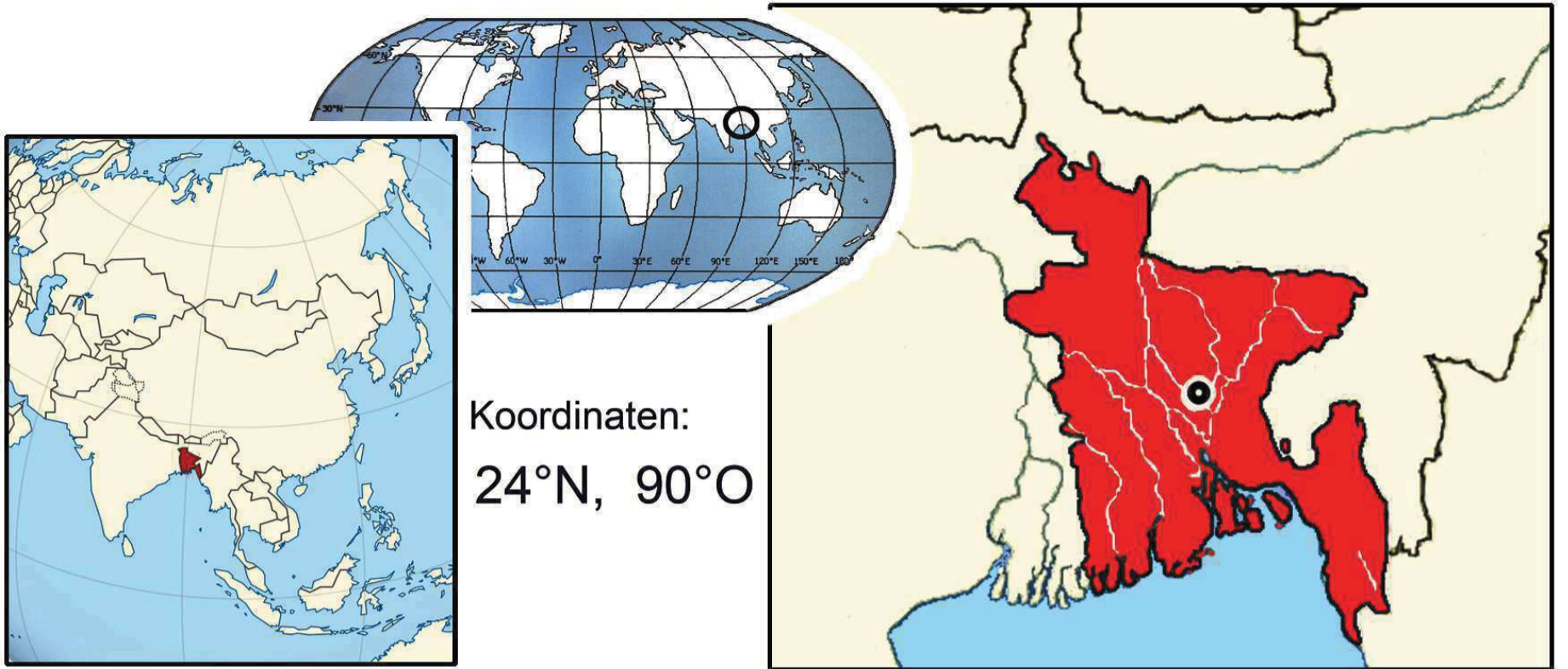


BANGLADESCH

Volksrepublik Bangladesch

Hauptstadt	Dhaka
Name	„Land der Bengalen“
Staatsform	Parlamentarische Republik
Währung	1 Taka= 100 Poisha 1€ = 103,55 BDT
Fläche	147.569 km ²
Einwohner	142.319.000
Unabhängig	seit 1971 von Pakistan
Nat.Hymne	Amar Sonar Bangla (Mein goldenes Bengalen)
Zeit	UTC +6 MEZ+5
Kfz	BD
Tel	+880
TLD	.bd





Geographie

Staat in Südasien, am dichtesten besiedelter Flächenstaat der Welt

Grenzen

S- Golf von Bengalen, SO- Myanmar, sonst von Indien umschlossen

Landschaftszonen

Deltabereich von Ganges, Brahmaputra, Meghna
die Mangrovengebiete der Sundarbans (Altwasserarme, kleine Inseln, Sumpfgebiet)

Tiefland, im SO Hügel-und Berglandschaft

Berge

Tripura-Lushai-Berge, Chittagong Hills, Khasigebirge
Höchster Berg: Mowdok Mual (1003 m)

Flüsse

Ganges, Brahmaputra, Meghna (Mündungsbereich)

Städte

Dhaka (5.378.023 Megastadt, an einem Seitenarm des Dhaleswari), Chittagong (2.095.846)

Bevölkerung

Ethnien	Bengalen, Bihari
Sprachen	Bengali, Englisch
Religion	Islam (Staatsreligion), Hinduismus

Geschichte

bis 1947	Teil Britisch-Indiens
	Teilung des Landes in einen hinduistischen Staat (Indien) und einen muslimischen Staat (Pakistan), Ostbengalen (islamisch) Pakistan zugeschlagen, aber durch Indien getrennt
1971	Unabhängigkeit v. Ost-Pakistan - Bangladesch
	mehrfache Putschs und Militärregierungen Korruption und politische Gewalt
2015	Indisch-bangladesischer Grenzvertrag

Politik / Verwaltung

Regierungssystem

Parlamentarische Republik, Einkammerparlament (Nationalversammlung), Verfassungsgrundlage ist der Islam

Militär

an zahlreichen UN-Friedensmissionen beteiligt

Mitgliedschaften

UNO, Commonwealth, SAARC (Gründungsmitglied)

Politische Gliederung

sieben Divisions, 64 Bezirke (Districts)

Klima / Natur / Umwelt

Klima

Tropisch, Südwest-Monsune, Wirbelstürme (Zyklone)

Flora und Fauna

Mangroven

Königstiger, Leoparden, Elefanten, Kragenbären, Schlangen (Kobra, Tigerphyton...)

Vögel: Wanderfalke, Wiedehopf, Fischadler...

Nationalparks

Sundarbam-Nationalpark

Umwelt

Küstenregion ist stark von der globalen Erwärmung betroffen: 15 Mio Bewohner des flachen Schwemmlandes sind durch den Meeresspiegel-Anstieg gefährdet.

Schädigung der Mangrovenwälder, weil durch Staudämme am Oberlauf des Ganges nicht genügend Süßwasser ankommt

Katastrophen

Hohe Opferzahlen und Schäden durch häufige Zyklone

Infrastruktur / Wirtschaft

Verkehr

Internat. Flughäfen: Shahjalal Int. Airport in Dhaka, Chittagong, Sylhet
Häfen: Chittagong, Mongla

Wirtschaft

Entwicklungsland, hohe Korruption

Landwirtschaft: Reis, Jute, Weizen, Mais, Gemüse, Zuckerrohr, Holz, Tee

Industrie: Stahlwerk, Werften, Chemie- und Pharmaunternehmen, Lederprodukte, Keramik, Textilien

Feiertage

26. März Nationalfeiertag





BHUTAN

Druk Yul

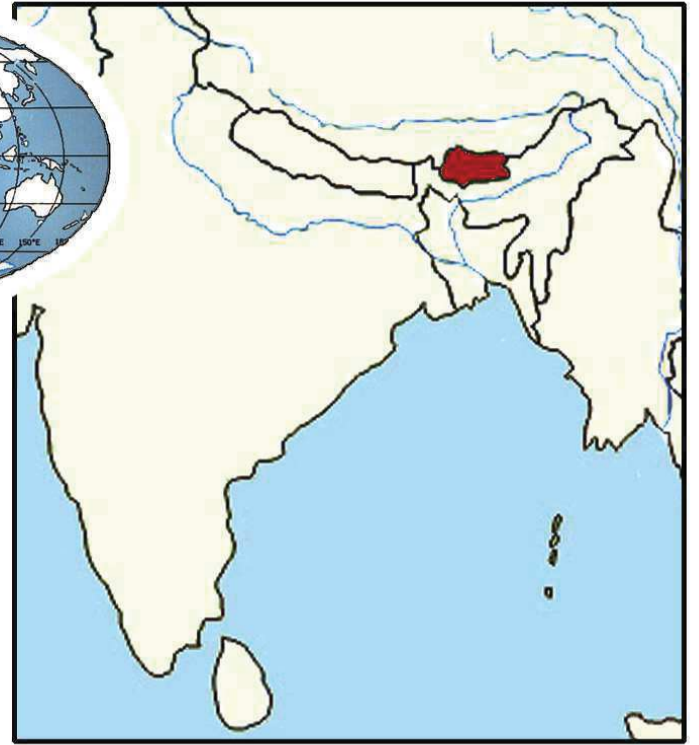
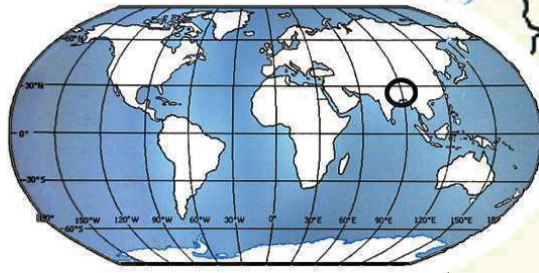
Königreich Bhutan

Hauptstadt	Thimphu
Name	„Land des Donnerdrachens“
Staatsform	Konstitutionelle Monarchie
Währung	1 Ngultrum = 100 Chhertum 1€ = 67,79 BTN 1 Indische Rupie = 100 Paise
Fläche	38.394 km ²
Einwohner	716.896
Unabhängig	1949 von Indien anerkannt
Nat.Hymne	Gyelpoi tenzhu (Nationallied)
Zeit	UTC +6 MEZ +5
Kfz	BHT
Tel	+975
TLD	.bt



Koordinaten:

27°N, 91°O



Geographie

Binnenstaat in Südasien

Grenzen

N- Tibet (China), S- Indien

Landschaftszonen

Duar-Ebene, Vorderhimalaya, Hochgebirgsregion Lunana

Gebirge, Berge

Himalaya **Höchste Berge:** Kula Kangri (7554 m), Gangkhar Puensum (7570 m, weltweit höchster Berg, der noch nie bestiegen wurde)

Städte

Thimphu (79.185, am Fluss Wang Chu)

Bevölkerung

Ethnien Ngalongs, Sarchops, Süd-Bhutaner (nepalesische Bhutaner oder Lhotshampas)

Sprachen Dzongkha

Religion Mahayana- Buddhismus (tantrische Form)- einziges Land in dem dieser als Staatsreligion praktiziert wird, Hinduismus
Je Khenpo- spirituelles Oberhaupt des Drupka-Klosterordens

Geschichte

Ureinwohner: Thepu

8.Jhdt. Indische Missionare brachten Buddhismus ins

	Feudalfürstentum, das unter tibetische Herrschaft geriet
12.Jhdt.	Buddhismus (Lamaismus) wird Staatsreligion, Thepu und Tibeter- Volk der Bhotija
1616-1651	Staatsgründer und religiöser Würdenträger: Shabdrung Nawang Namgyel (theokratisches Reich)
1651	Anarchie, geistliches Oberhaupt- Dharma Raja, weltliches Oberhaupt- Deb Raja, Macht in den Händen der Priester (Lamas), Statthalter (Pönlop) zur Steuereintreibung
ab 1772	Fast hundertjähriger Grenzkonflikt mit der britischen Ostindien-Kompanie
1907	Der Statthalter Ugyen Wangchuk zum König gewählt, Einführung d. erblichen Maharajawürde
1910	Formelle Anerkennung der Unabhängigkeit Bhutans durch Großbritannien (Vorbehalte in der Außenpolitik)
1949	Freundschaftsvertrag mit Indien
1968	Bhutan wird konstitutionelle Monarchie
1971	Völkerrechtliche Anerkennung der Eigenstaatlichkeit, Aufnahme in die UNO
1998	der König beschränkt seine Macht und unterstellt sich der Autorität des Parlaments
ab 2007	Verfassung, demokratische Entwicklung, Parteiengründungen erlaubt

Politik / Verwaltung

Regierungssystem

demokratische, konstitutionelle Monarchie
Zweikammerparlament (Nationalrat, Nationalversamml.)
Staatsoberhaupt ist der „Drachenkönig“

Mitgliedschaften

UNO, SAARC (Gründungsmitglied), IMF, Weltbank, FAO

Politische Gliederung

20 Distrikte (dzongkhag), Kreise (dungkhag)

Klima / Natur / Umwelt

Klima

von tropisch bis gemäßigt, im Gebirge kühle Sommer, extrem strenge Winter, häufige Überschwemmungen

Flora

zwei Drittel des Landes sind bewaldet, vielfältiger Naturreichtum

immergrüne Wälder mit Kiefern, Fichten, Hemlock, Zypressen, und Wacholder

Rhododendren, Orchideen, Blaumohn, Alpenblumen

Fauna

Tiger, Leoparden, Nebelparder, Bären, Wildelefanten, Serau, Moschustier, Hirsch, Wildschwein

im Hochgebirge: Schneeleoparden, Blauschaf, Himalaya-Salamander, Königskobra, Warane,

Vögel: Fasane, Kraniche, Geier u.a.

Nationalparks

Phibsoo Wildlife Sanctuary, Jigme-Dorji-Nationalpark, Jigme-Singye-Wangchuck-Np., Royal-Manas-Np. (teilweise in Indien) u.a.

Umwelt

hohes Umweltbewusstsein

Infrastruktur / Wirtschaft

besonders gute Entwicklungszusammenarbeit mit Österreich und der Schweiz

Verkehr

Internationaler Flughafen im Paro-Tal, Hubschrauberlandeplatz bei Thimphu, Linksverkehr

Wirtschaft

wirtschaftliche Interessen sind dem Natur-u. Umweltschutz untergeordnet

nicht wachstumsorientiertes Wirtschaftsmodell in der Verfassung verankert, wichtiges Ziel der Wirtschaftspolitik: „Bruttosozialglück“

Landwirtschaft: Subsistenzniveau

Kleine Industriebetriebe- Zement, Holzverarbeitung,

Konserven, Wasserkraftprojekte, Tourismus

Export: Strom aus Wasserkraft

Medien

Fernsehen seit 1999 (als letztes Land der Erde), seit 2004 Erlaubnis für Mobiltelefone

Küche

Ema Datshi (Käsechili, Nationalgericht)

Sport

Fußball: Film: "The Other Final"- über den Fußball von Bhutan
Nationalsport: Bogenschießen

Feiertage

17.Dez Nationalfeiertag



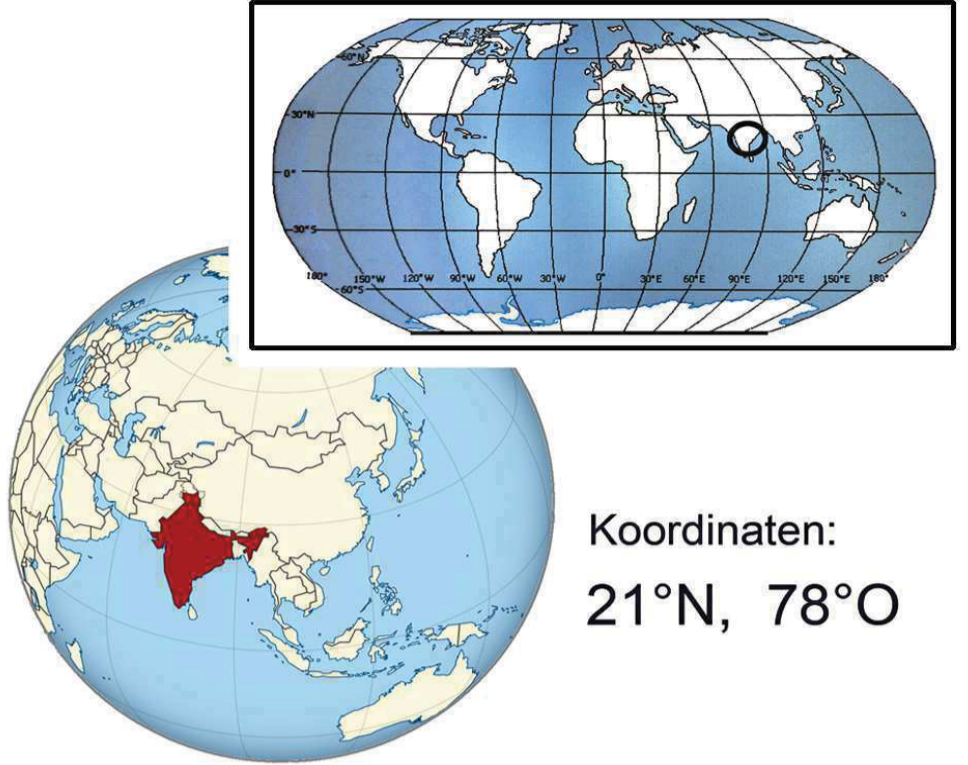
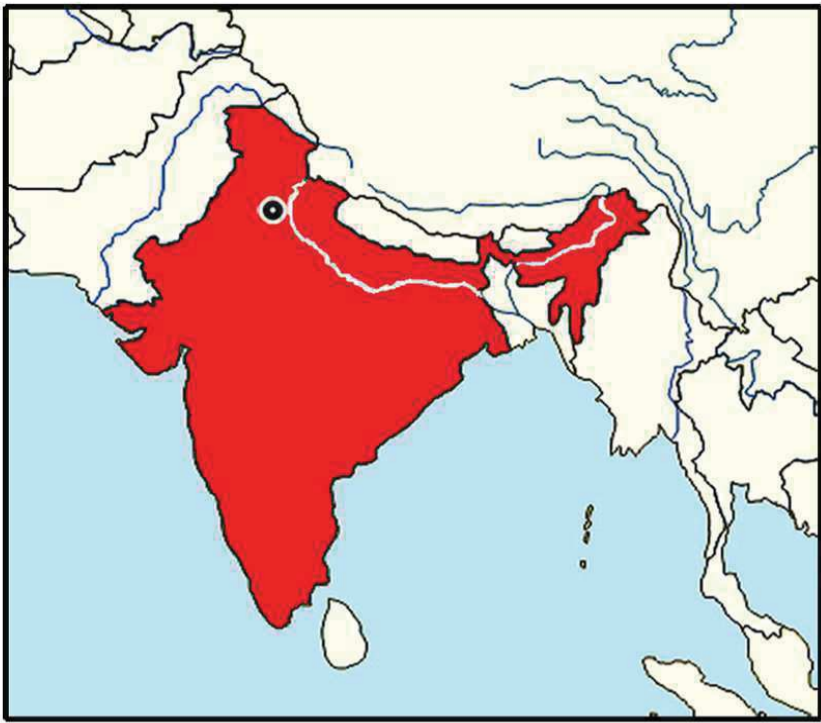


INDIEN

Republic of India

Hauptstadt	Neu-Delhi
Name	Name vom Fluss Indus- Sanskrit Wort „Sindhu“- Fluss
Staatsform	Parlamentarische Bundesrepublik
Währung	1 Indische Rupie = 100 Paise 1€ = 68,486 INR
Fläche	3.287.590 km ²
Einwohner	1.210.193.422
Unabhängig	seit 1947
Nat.Hymne	Jana Gana Mana (Herrscher über den Geist des Volkes)
Zeit	UTC +5:30 MEZ +4:30
Kfz	IND
Tel	+91
TLD	.in





Koordinaten:
21°N, 78°O

Geographie

Staat in Südasien, zweitbevölkerungsreichstes Land der Erde

Grenzen

NW- Pakistan, N- chinesisch autonome Region Tibet, Nepal, Bhutan, O- Myanmar (Birma), Bangladesch, indischer Ozean (im W-Arab. Meer, O-Golf von Bengalen) im Indischen Ozean Sri Lanka, Malediven

Inseln

Korallenatolle von Lakshadweep (Lakkadiven, Amindiven, Insel Minicoy), Andamanen, Nikobaren

Landschaftszonen

N- Himalaya, NW- Hochtal des Indus, Stromebenen von Ganges und Brahmaputra, W- Wüste Thar, Sümpfe des Rann von Kachchh, Halbinsel Kathiawar
Hochland von Dekkan, West-u. Ostghats mit Kap Komorin

Gebirge und Berge

N- Himalaya NW- Karakorum (in Kaschmir)
NO- Patkai- oder Purvachalgebirge (Grenze zu Myanmar, 3800 m)

Khasigebirge (Grenze zu Bangladesch, 2000 m)
Aravalligebirge (begrenzt die Wüste Thar), Vindhya- und Satpuragebirge,

Westghats (2700 m- fallen steil ab zur Konkan- und Malabarküste entlang des Arabischen Meeres),
Ostghats (Küstenebenen am Golf von Bengalen)

Höchste Berge: Kangchendzönga (8598 m)- im äußersten Westen Sikkims (Grenze zu Nepal), Nanda Devi (7822 m)

Gewässer

Flüsse: Ganges (entspringt im Himalaya), Nebenflüsse: Yamuna, Gumti, Chambal (Zufluss der Yamuna)

Brahmaputra (im Nordosten)- verbindet sich mit dem Ganges, Delta in den Golf von Bengalen (westl. Anteil) Indus (N), Narmada und Tapti ins Arabische Meer, Godavari, Krishna, Mahanadi, Kaveri (Golf v. Bengalen)

Stauseen: Hirakud-Stausee (in Orissa), Gandhi-Stausee (in Madhya Pradesh), Govind-Ballabh-Pant-Stausee

Städte

Mumbai (13 Mio, größte Stadt, früher Bombay), Neu-Delhi (11 Mio), Bangalore (5 Mio), Kolkata (4,6 Mio, bis 2001 Calcutta), Chennai (4,3 Mio, Madras)

Bevölkerung

Nach China zweitbevölkerungsreichster Staat der Erde

Ethnien	Indoarier, Draviden, u.a. Vielvölkerstaat indigene Stammesbevölkerung: Adivasi
	illegal eingewanderte Bangladescher, Exiltibeter, tamilische Flüchtlinge aus Sri Lanka
Sprachen	Hindi, Englisch über 100 Sprachen aus vier Sprachfamilien: indoarisch, dravidisch, tibetobirmanisch, austroasiatisch, germanisch Schriften: Devanagari, Bengalische Schrift u.a
Religion	Hinduismus, (Veda = Wissen, Richtungen: Shivaismus, Vishnuismus u.a.), Buddhismus, Jainismus, Parsismus, Islam, Christentum, Sikhismus (Punjab), „Thomaschristen" (in Kerala)
	Laizismus- Trennung von Staat und Religion in der Verfassung verankert

Geschichte

1500-500 v.Chr.	Vedische Zeit, Schaffung der Upanishaden-
-----------------	-------------------------------------------

	Basis von Hinduismus, Buddhismus, Jainismus
	Aufstieg regionaler Königreiche (Magadha)
4.Jhdt.v.Ch	Erstes indisches Großreich (Dynastie der Maurya) unter Ashoka , nach seinem Tod zerfall in Kleinstaaten
4.Jhd n.Ch.	Großreich der Gupta in Nordindien
7.Jhdt.	Letzter großer Förderer des Buddhismus: Harshavardhana (Herrschaft in Nordindien)
12.Jhdt.	Islamisierung weiter Teile, Sultanat von Delhi
1398	Mongoleneinfall
16.Jhdt.	Gründung des Mogulreiches (bis 1857) (Herrscher: Akbar, Jahangir, Shah Jahan, Aurangzeb)
ab 1505	Portugiesische Küstenstützpunkte, nachdem Vasco da Gama den Seeweg nach Indien entdeckt hatte (1498)
ab 1756	Unterwerfung weiter Landesteile durch die brit. Ostindien-Kompanie von d.Hafenstützpunkten Kalkutta, Madras, Bombay aus
1857/58	Sepoy-Aufstand gegen die Ostindien Kompanie, Auflösung dieser, direkte Unterstellung unter die britisch. Krone
1877-1947	Brit. Monarchen auch „Kaiser(in) von Indien“
1947	Unabhängigkeit, gewaltfreier Kampf unter Mahatma Gandhi und Jawaharlal Nehru Zwei Staaten: Indische Union, Islamische Republik Pakistan, Vertreibungs- und Fluchtbewegung
1947-1949	Erster Indisch-Pakistan.Krieg um Kaschmir
1949	Beitritt zum Commonwealth of Nations
1950	Verfassung, Republik
1962	Indisch-Chinesischer Grenzkrieg
1965	Zweiter Indisch-Pakistanischer Krieg
1971	Dritter Indisch-Pakistan. Krieg mit Teilung Pakistans und Gründung von Bangladesch
1984	Konflikt im Punjab, „Operation Blue Star“,

Ermordung von Indira Gandhi durch ihre Sikh Leibwächter

ab 1991 Wirtschaftsreformen

seit 1986 zahlreiche Terroranschläge aufgrund des ethnischen Konflikts um Kaschmir

1999 Kargil Krieg (Kaschmirkonflikt)

Politik / Verwaltung

Regierungssystem

parlamentarische Demokratie, Zweikammerparlament (Unterhaus- Lok Sabha, Oberhaus- Rajya Sabha)

Politische Konflikte

Kaschmirkonflikt seit 1986: Kampf verschiedener Gruppierungen um die Unabhängigkeit des mehrheitlich muslimischen Kaschmirs oder den Anschluss an Pakistan

Militär

seit 1974 inoffizielle Atommacht

Mitgliedschaften

UNO (Gründungsmitglied), Commonwealth of Nations, IWF, Weltbank, WTO, Gruppe der Zwanzig, G33, SAARC ..

Politische Gliederung

28 Bundesstaaten, sieben Unionsterritorien, Unterteilung in 600 Distrikte und Divisionen, Unterordnungen: Tehsils, Hoblis (Dörfer)

Klima / Natur / Umwelt

Klima

Subtropisches Kontinentalklima, an den Küsten maritim tropisch, indischer Monsun

Flora

Regenwälder, Laubwälder mit Eichen und Kastanien, Rhododendren, in höheren Lagen Zedern und Kiefern, Dekkan: Monsunwälder in Resten

Baumarten: Sal (im Norden), Teakbaum (im Dekkanhochland), Sandelholzbäume, Bambusarten (im

Süden), Niembäume (endemisch, in trockenen Gebieten)

Feuchtwälder, Orchideen, Farne (in feuchten Gebieten)

Mangroven (an der Ostküste, Gezeitenwälder)

Fauna

Indischer Elefant, Königstiger, Leoparden, Löwen, Mungo, Schneeleopard, Panzernashorn (in Dschungelgebieten), Lippenbären

Graslandschaften: Rothunde, Bengalfüchse, Streifenhyäne

im Regenwald: Hulock-Gibbon, Nebelparder

Paarhufer: Wildschweine, Muntjaks, Sambars, Axishirsche, Schweinshirsche, Barasinghas, Wasserbüffel, Gaur, Antilopen

Rhesusaffen und Hanuman-Langur gelten als heilig
Languren, Makaken

Vögel: Tauben, Krähen, Pittas, Pirole, Drongos, Störche, Reiher, Ibisse, Kraniche, Eisvögel....

Nationalvogel: Pfau

Brillenschlange, Königskobra, Tigerpython

Nationalparks

Gir-Nationalpark in Gujarat (Rückzugsgebiet des Asiat. Löwen), Kaziranga-Np., Dhangadhra – Wildreservat u.a.

Umwelt

Wasserknappheit

die landwirtschaftlichen Nutzflächen sind von Bodenerosion, Versalzung oder Vernässung betroffen
schlechte Abwasserentsorgung, Luftverschmutzung in den Städten, unzureichende techn. Anlagen führen wiederholt zu Schäden

Katastrophen

häufige Überschwemmungen, Zyklone, erdbebengefährdet

Tsunami an der Ostküste, den Andamen und Nikobaren 2004 (7790 Opfer)

Infrastruktur / Wirtschaft

Verkehr

Int. Flughäfen: Indira Gandhi International Airport (Delhi), Chhatrapati Shivaji Int. Airport (Mumbai), Kolkata, Chennai

Häfen: Mumbai, Kolkata u.a.

Shatabdi-Expresszüge, Grand Trunk Road (National Highway von der pakistanischen Grenze nach Kolkata)
Linksverkehr

Wirtschaft

Gelenkte Volkswirtschaft mit zunehmender Deregulierung und Privatisierung seit 1991
ineffiziente Staatsbetriebe, Korruption

Landwirtschaft: Reis, Weizen, Hirse, Hülsenfrüchte, Erdnüsse, Sojabohnen, Raps, Kokosnüsse, Gewürze, Baumwolle, Zuckerrohr, Tee, Tabak, Kaffee, Jute, Cashewnüsse, Betelnüsse, Milch, Molkereierzeugnisse

Fischerei: Garnelen, Karpfenzucht

Bodenschätze: Eisen-u. Manganerze, Steinkohle, Bauxit, Chrom

Industrie: Textilien, Stahl,-Maschinen-und chem. Industrie, Informationstechnologie, Biotechnologie

Export: Rohstoffe, Textilien, Lederwaren, Software, Arbeitskräfte (Programmierer), verarbeitete Edelsteine, Chemikalien...
Tourismus

Energie

sechs Kernkraftwerke, niedriger Energieverbrauch

Medien

Meinungs-und Pressefreiheit, in den Krisengebieten eingeschränkt

Recht / Soziales

Überbevölkerung mit hoher Armutsrate, weit verbreitet: Schuldknechtschaft (Verpfändung von Dienstleistungen an die Grundherren)
Dharavi in Mumbai- größter Slum Asiens

Kastenproblem, Benachteiligung für Frauen, überhöhte Mitgift für Frauen bei Hochzeiten

Gesundheit

Ansteigen der HIV-Infizierten,
Probleme mit Seuchen aufgrund schlechter hygienischer Bedingungen, schlechter Zugang zu sauberem Trinkwasser

gute medizinische Qualität zu geringen Kosten in spezialisierten Krankenhäusern- Gesundheitstourismus aus den Industrieländern

Yoga- philosophische Lehre, Ayurveda- traditionelle indische Heilkunst

Architektur / Kunst / Kultur

Architektur

Buddhistische Stupas (Darstellung des Weltenbergs Meru), Stupa von Sanchi, buddh. Klosteranlagen mit Gebetshallen (Charitya-Halle), Wohnzellen für Mönche (Vihara)

Jainistische Architektur: Tempel von Ranakpur (in Rajasthan), Bauten der Pilgerstadt Palitana (in Gujarat) Monolithstandbild eines Asketen (in Shravana Belagola)

Hinduismus: nordindischer Nagara-Stil (mit bienenkorbformigem Turm- Shikhara): Mukteshvara-Tempel in Bhubaneswar (Orissa 10.Jhdt.), Sonnentempel von Konark

Südindien: Dravida-Stil (treppenförmig aufsteigender Turm- Vimana), Gopura über dem Eingangstor,- Brihadisvara-Tempel....

Islam: Minarett Qutb Minar (12.Jhdt.) in Delhi

Mogularchitektur: Taj Mahal in Agra (Uttar Pradesh, Grabmal von Shah Jahan für seine Frau erbaut, 17.Jhdt.) , Paläste von Fatehpur Sikri, Mausoleum Gol Gumbaz (in Bijapur, 17.Jhdt.)

Indo-sarazenischer Stil (europäisch-indische Elemente)- in der Kolonialzeit

moderne Architektur: Planstadt Chandigarh (von Le Corbusier), Bahai-Tempel in Neu-Delhi

Malerei

Felsmalereien in den Höhlen von Ajanta und Ellora, Miniaturmalerei 16.-18.Jhdt., rajputische Malerei an den Höfen, Pahari-Schule (im westl. Himalaya)

Musik

Hindustanische Musik- Nordindien, vom persischen Kulturraum beeinflusst, Karnatische Musik- Südindien, Raga und Tala (wesentliche Grundkonzepte)

Saiteninstrumente: Sitar, Vina, Sarod, Tanpura, Sarangi

Blasinstrumente: Flöte, Shehnai

Rhythmusinstrumente Tabla, Mridangam

Musiker Ravi Shankar Bhangra Musik (Punjab)

Tänze

Bharatanatyam, Kuchipudi-Tanz, Kathakali (von Männern getanz), Mohiniyattam (Fraueneinzeltanz) Odissi (klassischer Tempeltanz Orissas), Kathak (höfischer Tanz), Manipuri (Gruppentanz)

Kleidung

Sari, Salwar Kamiz (längeres Hemd mit Hose und Schal-Duputta), Bindi (Punkt auf der Stirn an der Stelle des vermuteten energetischen dritten Auges), Mehndi (kunstvolle Körperbemalung mit Henna), Dhoti (Beinkleid der Männer), Kurta (Hemd für Männer), Lungi

Film / Theater / Literatur

Literatur

In **Sanskrit** verfasst: die Veden (13.-5.Jhdt.v.Chr), die Upanishaden (700-500v.Chr.), Mahabharata, Ramayana (Epen)

Literatursprache Pali (5.Jhdt.v.Chr.- Schriften des Theravada-Buddhismus)

Tamilisch (Südindien, vor 2000 Jahren, Sangam-Literatur), Kannada, Telugu, Malayalam (weitere Schriftsprachen)

Urdu-Dichtung (islamisch-persisch / indisch)- Hofsprache der Moguln, Ghaseeln vom Dichter Mirza Ghalib

Rabindranath Thakur- Nationaldichter, Nobelpreisträger,

Nationalhymnen von Indien und Bangladesch

alle zwei Jahre große Buchmesse in Neu-Dehli

Film

Größte Filmindustrie der Welt „Bollywood“ (Mumbai)

Sport

Cricket (englisch), Hockey, Fußball, Polo, Carrom (Billardspiel), Kabaddi („den Atem anhalten“)

Narain Karthikeyan (aus Chennai) erster indischer Formel 1 Pilot,
Schachweltmeister Viswanathan Anand

Küche

Weizenbrot (Roti), Chapati (Fladenbrot), Naanbrot (Hefebrot), „Curry“= Zubereitungsart in stark gewürzter Soße, Masala- Gewürzmischungen, Chutneys aus Obst und Gemüse, Ghee- Butterschmalz, Lassi- Joghurtgetränk

Feiertage

26.Jän. Tag der Republik, Nationalfeiertag

15.Aug. Tag der Unabhängigkeit

2.Okt. Geburtstag von Mohandas Karamchand („Mahatma“) Gandhi

Hinduistische Feierlichkeiten:

Lichterfest Diwali, Dasahra (Tag des Sieges von Rama über den Dämonen Ravana)

Frühlingsfeste Holi und Vasant Panchami.....

Muslime: Opferfest (Id-al-Adha) zum Höhepunkt der Pilgerfahrt (Haddschi) nach Mekka und Id-al-Fitr zum Ende des Fastenmonats Ramadan

Sikhs, Buddhisten, Jainas: Geburtstag d. Glaubensstifter (Guru Nanak, bzw. Buddha bzw. Mahavira)



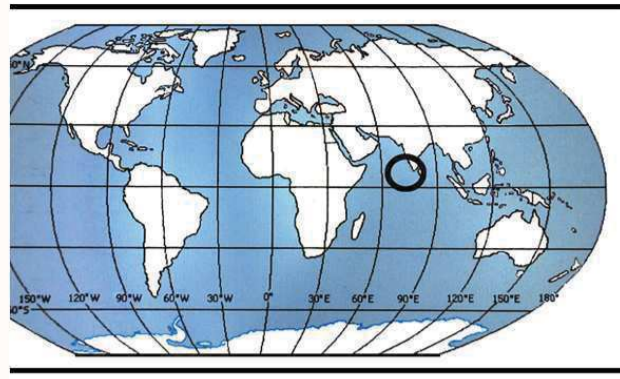
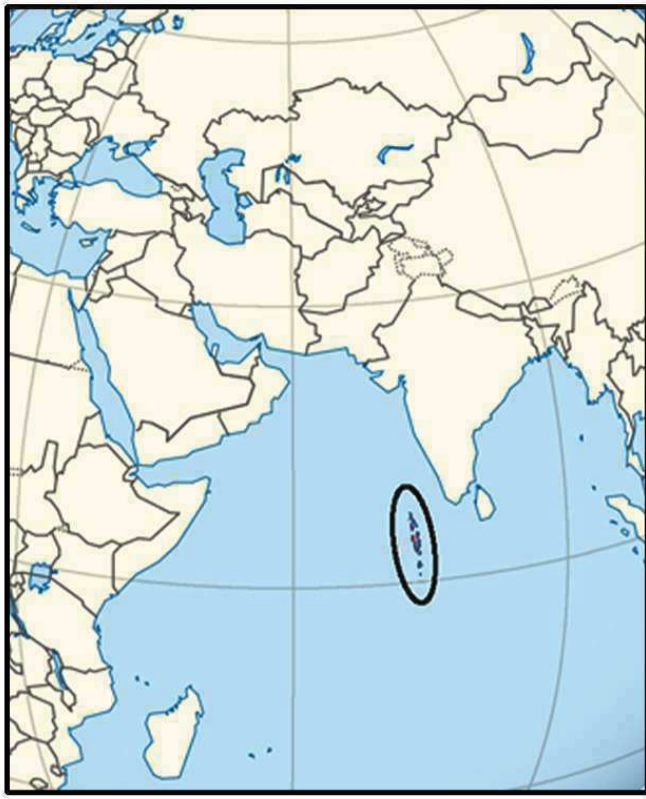


MALEDIVEN

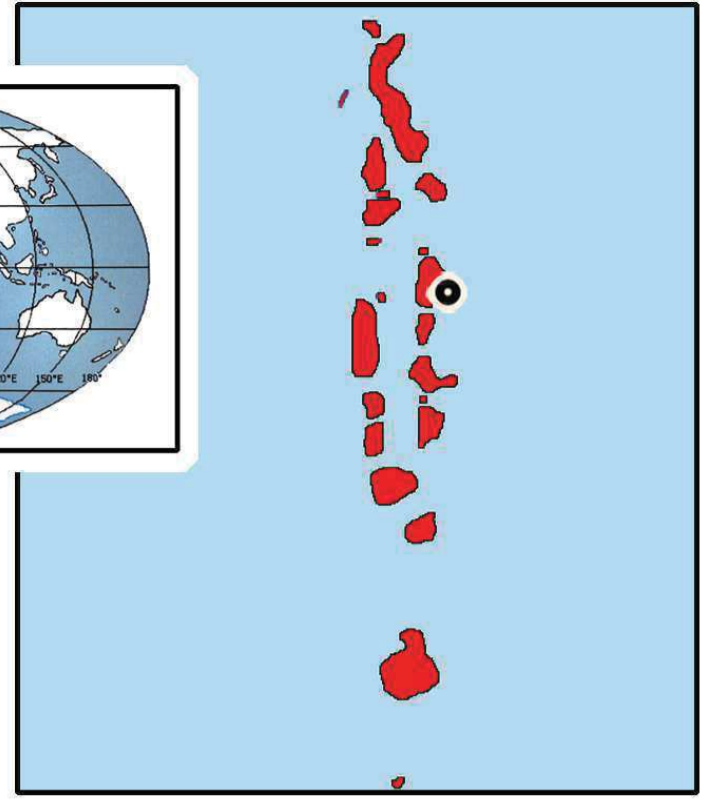
Raajjeyge Jumhooriyyaa
Republik Malediven

Hauptstadt	Malé
Name	„Inselkette“
Staatsform	Präsidentialrepublik
Währung	1 Rufiyaa = 100 Laari 1€ = 19,244 MVR
Fläche	298 km ²
Einwohner	328.536
Unabhängig	seit 1965
Nat.Hymne	In nationaler Einheit grüßen wir unser Land
Zeit	UTC +5 MEZ +4
Kfz	MV
Tel	+960
TLD	.mv





Koordinaten:
4°N, 73°O



Geographie

Inselstaat (19 Inselgruppen) im Südwesten Indiens im Indischen Ozean (99% Wasser, 1% Land), auf dem maledivischen Rücken

Grenzen

NO- Indien, Sri Lanka

Inseln

26 Atolle mit Korallenriffen, 1196 Inseln (220 bewohnt, weitere 87 touristisch genutzt)

Städte

Malé (123.400, am dichtest besiedelte Stadt der Welt)

Bevölkerung

Sprachen	Dhivehi
Religion	Sunnitische Muslime, Islam ist Staatsreligion

Geschichte

12.Jhdt.	Arabisches Sultanat- Einführung des Islam
1558	Portugiesische Besetzung- acht Jahre Guerillakrieg
17.Jhdt.	Niederländisches Protektorat
1796	Ceylon u.die Malediven unter britischem Einfluss
1887-1965	Britisches Protektorat, Bau v. Militärflugplätzen
1953	Ausrufung der Republik und nach Volksabstimmung wieder Sultanat

1963	Beitritt zum Colombo Plan
1965	Unabhängigkeit
1968	Umwandlung des Sultanats in eine Republik
.....1982	Mitglied des Commonwealth of Nations
.....2004	Ausrufung des Ausnahmezustandes
2016	Austritt vom Commonwealth of Nations (wegen Kritik an Regelungen zu Menschenrecht und Rechtsstaatlichkeit)
2018	Ausrufung des Ausnahmezustandes

Politik / Verwaltung

Regierungssystem

Einkammerparlament (Majilis), der Staatspräsident ist auch Regierungschef mit erheblichem Einfluss

Mitgliedschaften

UNO, SAARC (Gründungsmitglied)

Politische Gliederung

20 Distrikte und Hauptstadtbezirk

Klima / Natur / Umwelt

Klima

Konstant heiß u. tropisch, Monsune, trop. Wirbelstürme

Flora und Fauna

Palmen, Brotfruchtbäume

Federtierarten (ind. Flughund....), Geckos, Echsen, Kröten, Korallen

Umwelt

Gefährdung durch Meeresspiegelanstieg (Landgebiete 1m über dem Meeresspiegel)

katastrophales Umweltbewusstsein, Rückgang des Fischbestandes durch unkontrollierte Fischerei

Katastrophen

2004 Überflutung von einem Tsunami infolge des Seebebens im Indischen Ozean

Infrastruktur / Wirtschaft

Verkehr

International. Flughafen Malé auf der Insel Hulhulé,
int. Flugh. Gan im Addu Atoll, Linksverkehr,
Wasserflugzeuge

Wirtschaft

Zahlreiche Staatsunternehmen, Korruption und
Vetternwirtschaft, verarmte Bevölkerung

Tourismus Fischfang: Thunfisch, Bonito
Landwirtschaft: Hirse, Maniok, Süßkartoffel

Recht / Soziales

eingeschränkte Rede- und Meinungsfreiheit, keine
Religionsfreiheit

Feiertage

26.Juli	Nationalfeiertag
---------	------------------





NEPAL

Demokratische Bundesrepublik Nepal

Hauptstadt	Kathmandu
Staatsform	Parlamentarische Republik
Währung	1 Nepalesische Rupie = 100 Paisa, 1€ = 109,62 NPR
Fläche	147.181 km ²
Einwohner	29519114
Nat.Hymne	Sayaun Thunga Phool Ka (Hunderte von Blumen)
Zeit	UTC +5,45 MEZ +4,45
Kfz	NEP
Tel	977
TLD	.np



Geographie

Binnenstaat in Südasien
höchstgelegenes Land d.Welt (40% des Landes über 3000m)

Grenzen

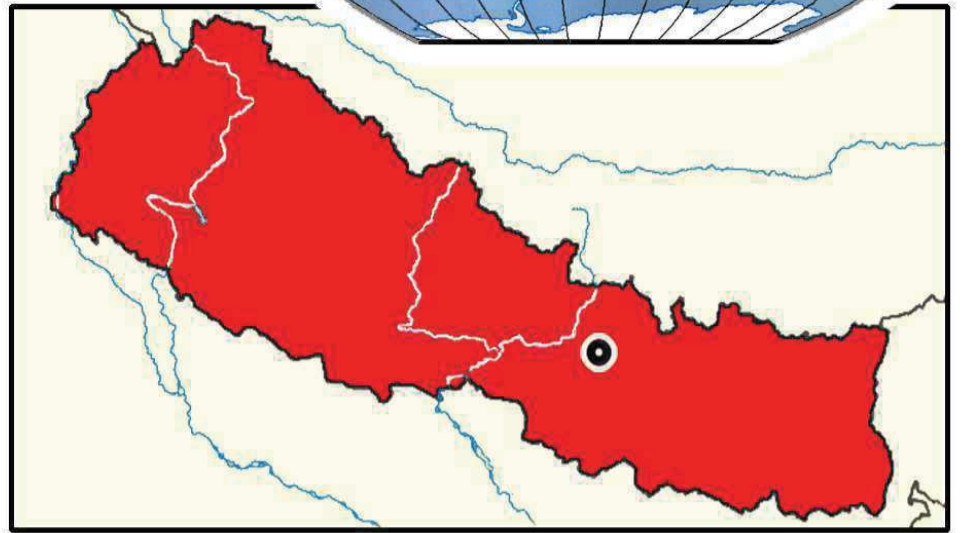
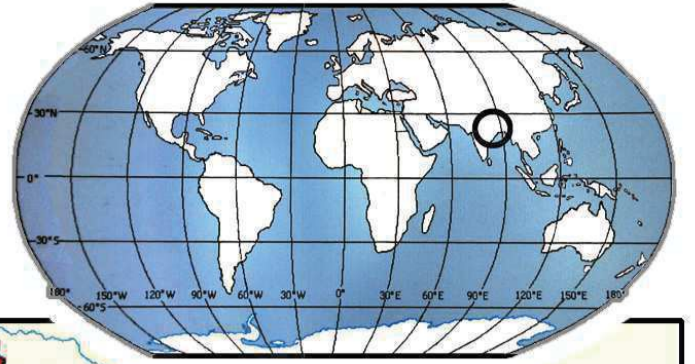
N- Volksrepublik China (autonome Region Tibet)
S,W,O- Indien

Landschaftszonen

Terai (Teil der Gangestiefenebene), Mittelland (starkes Relief), Hochgebirgsregion



Koordinaten:
28°N, 84°O



Gebirge

Himalaja-Gebirge mit dem Mount Everest (8.848 m), Kangchendzönga (8.586 m), Lhotse (8.516 m), Makalu (8.485 m), Cho Oyu (8.188 m), Dhaulagiri (8.167 m), Manaslu (8.163 m), Annapurna (8.091 m)
Siwaliks (Vorgebirgskette), Mahabharat-Kette

Höchster Berg Nepals und der Welt: Mount Everest

Flüsse

Kali Gandaki (mit 6 000 m tiefste Schlucht der Erde zw. Dhaulagiri und Annapurna)

Städte

Kathmandu (790.612, an der Nordseite des Bagmati, zwischen den Flüssen Vishnumati und Dhobi Khola
Schwesterstadt Lalitpur (Patan) an d. Südseite des Bagmati), Pokhara (293.696)

Bevölkerung

Kastenwesen

Ethnien

indo-arische und tibeto-birmanische Volksgruppen (über 100): Chhetri, Hill-Bahun, Magar, Tharu, Tamang, Newar, Yadaf, Gurung, Sherpa, Limbu, Rai

Sprachen

Nepali, Maithili, Bhojpuri.....

Religion

Hinduismus (bis 2006 Staatsreligion), Buddhismus

Geschichte

	In der Frühzeit Mischvolk der Newar, indische Rajputenherrschaft bis ins 14.Jhdt.
	Befreiung durch den Newar Jayadharma Malla, später Aufteilung unter den Nachkommen
1768	Einnahme durch den Gorkhakönig- militär. Konflikt mit den Briten
1814	Gurkha-Krieg - britischer Schutzstaat
1846	Machtübernahme durch die Ranas, britenfreundliche Politik
	unabhängiger Verbündeter der Briten während des Anglo-Afghanischen Krieges 1919 und in den Weltkriegen
1950er	diktatorische Alleinmacht des Königs, zahlreiche Naturkatastrophen (Überschwemmungen, Hungersnot)
1959	erzwungene, freie Parlamentswahlen
1960	Autokratie (Hindu-Monarchie) ohne politische Parteien vom König eingeführt
1962	Einführung dörflicher Selbstverwaltung durch lokale Räte (Panchayat System)
1990	Konstitutionelle Monarchie, Wiedereinführung des Mehrparteiensystems
1996-2006	Bürgerkrieg (Komm. Partei Nepals gegen Monarchie und Kastensystem) Übergangsregierung
2001	Ermordung des Königs bei einem Massaker seines Sohnes, Guerillakrieg
2008	Ausrufung der Bundesrepublik

Politik / Verwaltung

Regierungssystem

Demokratische Bundesrepublik, Verfassunggebende Versammlung Nepals

Mitgliedschaften

UNO, SAARC

Politische Gliederung

fünf Entwicklungsregionen, 14 Verwaltungszonen (anchal), 75 Distrikte

Klima / Natur

Klima

Monsune, zwischen tropisch heiß im Terai und Hochgebirgsklima

Flora und Fauna

Monsunwälder mit Palmen und Bambus (stark dezimiert), Berg- und Nebelwälder, in höheren Lagen Eichen, Ahorn, Kiefern, Birken, Rhododendren

Moschusochsen, Wildschafe, Katzenbären (Kleiner Panda), Schneeleoparden, ind. Elefant, Tiger, der Gaur (größte Wildrindart)

Vögel: Schopffasan, Schneegeier, Rosenschwanztrogon

Infrastruktur / Wirtschaft

Verkehr

Mahendra-Highway (einzige Ost-West Verbindung)
Tribhuvan International Airport (bei Kathmandu)
„Tempos“-Zweitakter, „Sapha-Tempos“: batteriebetrieben

Wirtschaft

Exporte: tibetische Teppiche, Agrarprodukte

Rohstoffe: Quarz, Schiefer

Tourismus (Bergführungen)

Landwirtschaft: Reis, Kartoffeln, Mais, Getreide

Recht / Soziales

Diskriminierung und Ausbeutung von Minderheiten und unteren Kasten, Menschenhandel, kriegsähnliche Situation im Land, Korruption

Stadtrechte: „Nagarpalika“

Feiertage

7. Juli Nationalfeiertag





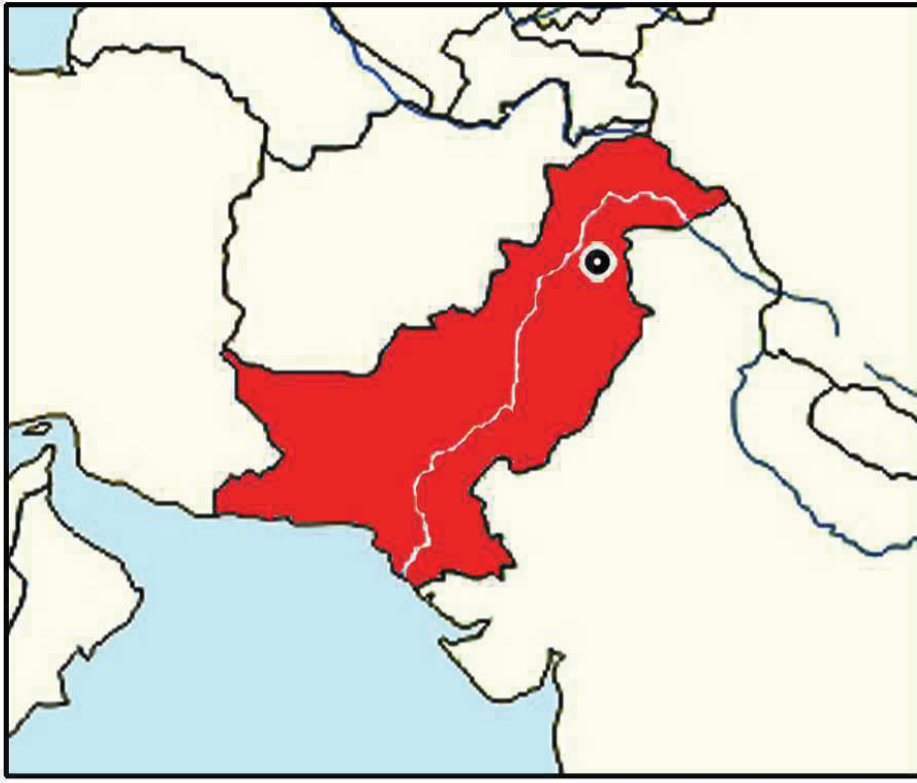
PAKISTAN

Islamic Republic of Pakistan

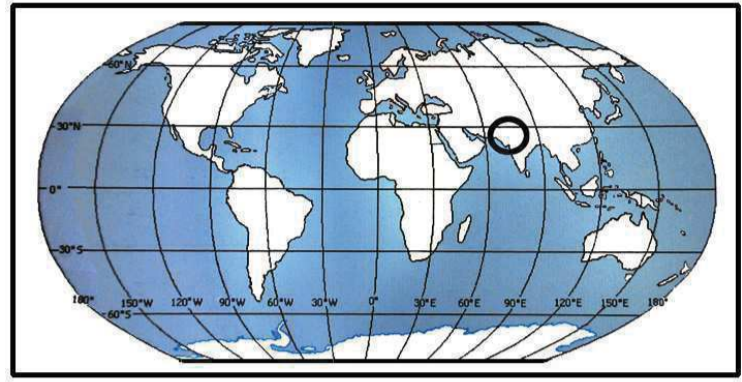
Islamische Republik Pakistan

Hauptstadt	Islamabad
Name	u.a. „Land der Reinen“
Staatsform	Präsidentielle Bundesrepublik
Währung	1 Pakistan. Rupie = 100 Paisa 1€ = 116,41 PKR
Fläche	880.254 km ² (mit pak. verwaltetem Kaschmir)
Einwohner	172,8 Mio
Unabhängig	seit 1947
Nat.Hymne	Qaumi Tarana (Nationale Hymne)
Zeit	UTC +5 MEZ +4
Kfz	PK
Tel	+92
TLD	.pk





Koordinaten:
29°N, 69°O



Geographie

Staat in Südasien

Grenzen

SW- Iran, W,N- Afghanistan, NO- China, O- Indien,
S- Arabisches Meer

Landschaftszonen

N- Hochgebirgsregion, Indus-Ebene, Potwar-Hochebene,
Tiefland des Punjab, Indus-Delta

W- Hochland von Belutschistan, O- Wüste Thar,
SO- Anteil am Salzsumpf des Rann von Kachchh

Gebirge

N- Hindukusch (Tirich Mir 7700m), Karakorum (K2
8611m), Himalaya (Nanga Parbat 8125 m)
W- Suleimangebirge (3500 m), Brahuigebirge (3500 m),
Kirthargebirge (2200 m), S- Makrangebirge

Höchste Berge

K2 (8611 m)- zweithöchster Berg der Erde
5 der weltweit 14 Achttausender auf Pakistan. Gebiet

Flüsse

Indus Fünfstromland Punjab mit den Flüssen Satluj
und Chanab (nach der Vereinigung der Panjnad),
Jhelam, Ravi (westlicher Teil)

Städte

Karatschi (11.969.284), Lahore (6.485.175), Faisalabad
(2.582.175), Rawalpindi (1.793.197), Hyderabad
(1.417.082)

Bevölkerung

Ethnien	Vielvölkerstaat Panjaber, Sindhi, Saraiki, Muhajir, Paschtunen, Belutschen, Brahui
Sprachen	indoarisches Urdu, Englisch (Amtssprachen), Panjabi, Sindhi, Saraiki.... (50 Sprachen) Schrift: Nastaliq (Abart der arab. Schrift)
Religion	Islam (Staatsreligion), Sunniten in verschiedenen Denkschulen (Barelwis, Deobandis, Ahl-i-Hadîth (Wahhabiten))
	Madrasa- Koranschulen, religiöser Extremismus, Terror

Geschichte

3.Jtd.v.Ch.	Indus Kultur- (Siedlungen: Harappa, Mohenjo- Daro)
	In der Spätantike Teil des Kushana-und Gupta Reiches
	Bis ins 19.Jhdt. Teil verschiedener islamischer Reiche: der Ghuriden (persisch, 12., 13.Jhdt.), der Dehli-Sultane (13., 14.Jhdt.), der Moguln (16.-18.Jhdt.), der Durrani-Dynastie (afghanisch, 18., 19. Jhdt.)
..... 1843	Eroberungen durch die Britische Ostindien- Kompanie- 100jährige Zugehörigkeit zum britischen Kolonialreich
1906	Gründung der Muslimliga (als Gegenstück zum Indischen Nationalkongress)- Führer: Ali Jinnah
1940	Lahore- Resolution: Gründung eines eigenständigen muslimischen Staates in Indien
1947	Unabhängigkeit: Gründung aus den überwiegend muslimischen Teilen Britisch- Indiens, Westpakistan und Ostpakistan (ab 1971 Bangladesch), Kaschmir umstritten
	Pakistan sollte die Heimat aller am indischen Subkontinent lebenden Muslime werden

1947-1949	Erster Indisch-Pakistanischer Krieg (um Kaschmir)
ab 1948	instabile polit. Verhältnisse, Militärdiktaturen
1965	Zweiter Indisch-Pakistanischer Krieg
1971	Ostpakistan erklärt sich für unabhängig
1971-1977	vorsichtige Demokratisierung
1977	Militärdiktatur, Islamisierung
1988	Freie Wahlen- Benazir Bhutto als erste Frau in der islamischen Geschichte an der Macht (2007 ermordet)
1998	unterirdische Kernwaffentests
1999	Kargil-Krieg, vierte Militärdiktatur
2007	Mord an Benazir Bhutto, Ausnahmezustand

Politik / Verwaltung

instabile Verhältnisse, kurze demokratische Phasen, zahlreiche Militärputsche

eingeschränktes staatliches Gewaltmonopol, viele Gebiete unter der Kontrolle von paschtunischen Stammesführern und Talibanverbänden

Korruption auf allen Verwaltungsebenen

Regierungssystem

föderalistische, semipräsident. Demokratie lt. Verfassung de facto Präsidialregime, Zweikammerparlament (Senat, Nationalversammlung)

Politische Konflikte

häufige gewaltsame Auseinandersetzungen zwischen verschiedenen Volks- und Glaubensgruppen
einheimische Sindhi werden von zugewanderten Muhajir gesellschaftlich zurückgesetzt

das mehrheitlich muslimische Kaschmir wurde- unter einem hinduistischen Führer- 1947 Indien angeschlossen
auch Pakistan erhebt Ansprüche- Kaschmir Konflikt

Mitgliedschaften

UNO, Commonwealth-Mitglied (sus.), IWF, ECO, OIC, WTO, G-20, Weltbank, SAARC

Politische Gliederung

vier Provinzen: Belutschistan, Khyber Pakhtunkhwa, Punjab, Sindh

Hauptstadtterritorium, Stammesgebiete unter Bundesverwaltung (an der Grenze zu Afghanistan sowie die Nordgebiete- Gilgit Baltistan, Kaschmirgebiet)

teilautonomes Gebiet Azad Kaschmir
weitere Unterteilung in 119 Distrikte

Klima / Natur / Umwelt

Klima

Arides subtropisches Kontinentalklima mit erheblichen örtlichen und jahreszeitlichen Unterschieden

Flora

Wälder wurden weitgehend zerstört, nur noch 4% der Landesfläche sind bewaldet

Im Norden: Kiefern, Himalaya-Zedern, Himalaya-Fichten
im Hindukusch: Trockenkiefern, Steineichen, Rhododendren

In den südlichen Randgebirgen: Trockenlaubwälder mit Ölbäumen und Akazien, Khejribaum, Mangrovenwälder

Fauna

Ausgerottet: Indischer Elefant, Königstiger, Löwe, Gepard

Im Gebirge: Leoparden, Schneeleoparden, Steinböcke, Schraubenziegen, Steppenschafe, Riesenvildschafe, Luchse, Kragenbär, Braunbär (im Karakorum), Wildschweine, Nagetiere

Flussebenen: Rohrkatze, **Halbwüsten:** Karakal (Wüstenluchs), Indische Gazellen, Hirschziegenantilopen

Vögel: Greifvögel, Blauer Pfau, Papageien, Sperlinge, Hühnervögel, Tauben, Spechte, Enten, Reiher, Flamingos ... Reptilien, Sumpfkrokodil, Gangesgavial, Schildkröten

Nationaltier: Schraubenziege

Nationalvogel: Chukarhuhn

Nationalparks

Hingol-Nationalpark, Khunjerab-Np., Chitral-Gol-Np., Kirthar Np., Lal Suhanra-Np.

Naturkatastrophen

2010 katastrophale Überschwemmungen als Folge des starken Monsuns

Infrastruktur / Wirtschaft

Verkehr

Int. Flughäfen: Jinnah Int. Airport (Karatschi), Allama Iqbal Int. Airport (Lahore), Benazir Bhutto Int. Airport (Islamabad) **Hafen:** Karatschi

Wirtschaft

Entwicklungsland, weitverbreitete Korruption, Schmuggel mit Drogen, Waffen und Unterhaltungselektronik

Landwirtschaft: Weizen, Hülsenfrüchte, Datteln, Bananen, Viehzucht und Fischerei

Rohstoffe: Erdgas, Erdöl, Steinkohle, Kupfer

Industrie: Textilien, Leder, petrochem. Industrie, Eisen- und Stahlerzeugung, Metallverarbeitung, Zementherstellung

Exporte: Baumwolle, Zuckerrohr, Tabak, Lebensmittel (Reis), Textilien, Lederwaren, Erdölprodukte, pharm. und chem. Produkte, Sportartikel, Teppiche

zwei Atomkraftwerke in Betrieb, weitere zwei im fortgeschrittenen Planungsstadium

Medien

grundsätzlich Pressefreiheit- mit einigen Tabus (Geheimdienste, Landesverteidigung, Religionskritik) in den von Taliban-Milizen kontrollierten Gebieten ist freie Berichterstattung unmöglich

Tageszeitungen: Daily Jang, Khabrain, Nawa-i-Waqt

Recht / Soziales

Radikalisierung des Landes, Rückzugsgebiet für radikalislamische Taliban, Terrorismus

Entwicklungsland, Landflucht

Rechtslage

Missachtung der Menschenrechte sowohl vom Staatsapparat als auch von einzelnen Elementen
Handhabung von Selbstjustiz (Ehrenmorde an Frauen und Mädchen...)

Kinderarbeit, Benachteiligung von Frauen, Zwangsehen

Gesundheit

schlechte Gesundheitsversorgung, Unterernährung besonders bei Kindern

Architektur / Kunst / Kultur

staatstragende Völker, deren Kultur aus anderen Ländern übergreift: Punjabis und Urdu sprecher (Indien), Paschtunen und Belutschen (Afghanistan), Belutschen (Iran), Sindhi

Sehenswürdigkeiten

Altertümliche Stadtruinen: Mohenjo-Daro, Harappa, Kot Diji, Ruinen des buddhistischen Klosters Takht-i-Bahi

Architektur

Gandhara-Stil (griechisch-buddhistisch)

Iwan- Gewölbehalle im Eingangsbereich von Moscheen... (persisch-zentralasiatisch)

indo-slamische Baukunst unter den Moguln: Badshahi-Moschee, die Festung von Lahore mit dem Alamgiri-Tor...

Moderne Bauten: Minar-e-Pakistan (Lahore), Faisal-Moschee (Islamabad)

Malerei

Kalligraphie- (Urdu wird in Nastaliq -Abart des arabischen Alphabets- geschrieben)

Verbot figürlicher Darstellung Gottes und Mohammeds
Miniaturmalereien (Mogulzeit)

Musik

Ekstatische Gesänge: Qawwali

Trommeln: Tabla, Pakhawaj, Santur (Art Hackbrett)

Saiteninstrumente: Sitar, Tanpura, Sarangi, Sarod

Blasinstrumente: Bansuri, Harmonium

Literatur

Nationaldichter: Muhammad Iqbal (1877-1938)

Sport

Feldhockey (Rekordweltmeister), Cricket (WM Titel 1992)
Squash (Jahangir Khan und Jansher Khan- 14 WM Titel)

Küche

Brotsorten aus Weizen: Nan, Roti, Chapati, Parathi
Reisgerichte: Biryani, Pulao Tandoori-Hähnchen
Kebabs, Halva (Süßspeise), Gulab Jamun,
Lassi (Getränk aus Joghurt)

Feiertage

5.Febr.	Solidaritätstag mit Kaschmir
23.März	Nationalfeiertag, Tag der Republik
14. Aug.	Unabhängigkeitstag
15.Dez.	Geburtstag von Quaid-e-Azam Muhammad Ali Jinnah, dem Gründer Pakistans
	islamische Feiertage nach dem Mondkalender



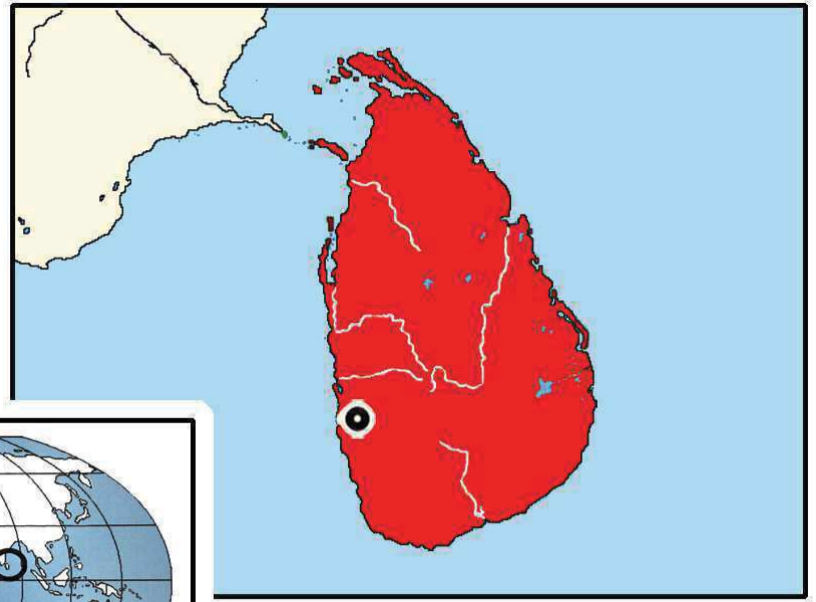
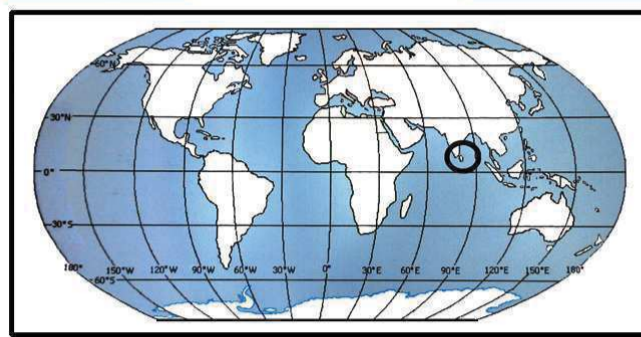
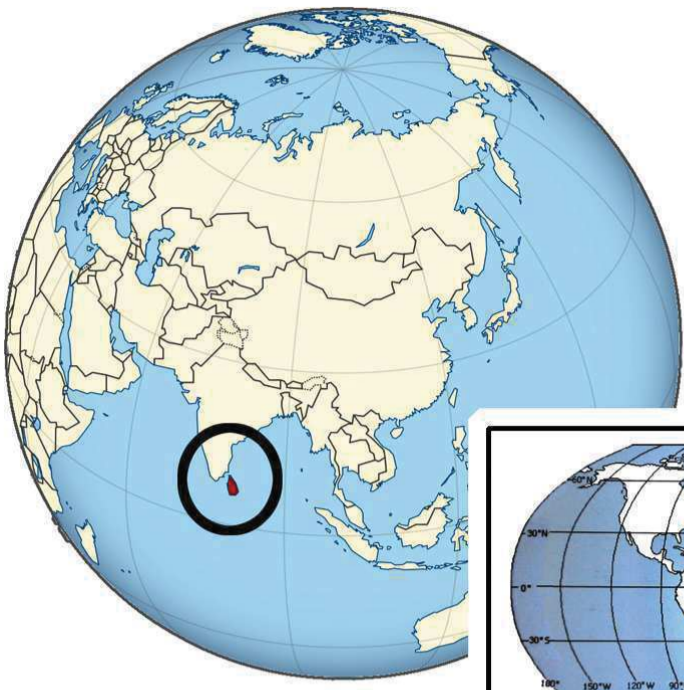


SRI LANKA

Demokratische Sozialistische Republik
Sri Lanka

Hauptstadt	Colombo Reg.Sitz: Sri Jayawardenepura
Name	„ehrenwerte Insel“ bis 1972 Ceylon, mehrfacher Namenswechsel
Staatsform	Präsidentialrepublik
Währung	1 Sri-Lanka Rupie = 100 Cents 1€= 162,57 LKR
Fläche	65.610 km ²
Einwohner	20.650.000
Unabhängig	seit 1948 von Großbritannien
Nat.Hymne	Sri Lanka Matha
Zeit	UTC +5,5 MEZ +4,5
Kfz	CL
Tel	+94
TLD	.lk





Koordinaten: 7°N, 80°O

Geographie

Inselstaat im Indisch.Ozean, „Perle des Indischen Ozeans“

Lage

südöstlich des indischen Subkontinents, Trennung von Indien durch die Palkstraße und den Golf von Mannar

Inseln

„Adamsbrücke“ (Korallenfelsinseln vor Indien, lose Verbindung zw. dem Nordwesten Sri Lankas und dem indischen Festland)

Landschaftszonen

zentrales Hochland (Teeanbaugebiete), Tieflandebenen, Küstenbereich mit Palmenstränden

SO- abrupter Übergang von der Ebene zum zentralen Hochland, im SW langsamer Übergang

Gebirge, Berge

Namunakula (2036 m), Sri Pada (auch: Adam's Peak, 2243 m)

Höchster Berg: Pidurutalagala (2524 m)

Gewässer

Bambarakanda-Wasserfälle

Städte

Colombo (650.875)

Bevölkerung

Ethnien

Singhalesen (74%), Tamilen (17%, Sri Lanka Tamilen u. indische Tamilen), Moors (Sri Lanka Mauren), Malaien, Burgher (Mestizen)

Sprachen	Sinhala, Tamil
Religion	religiöse Vielfalt: Buddhismus (Theravada-Tradition), Mihintale- erstes buddhistisches Kloster auf dem Missaka-Berg Hinduismus (Tamilen), Islam, Christentum...

Geschichte

	Ureinwohner: Nagas, Yakkas, Veddas myth. Stammvater der Singhalesen: Vijaya
um 500 vor Chr.	Einwanderung nordindischer Siedler
6.Jhdt.vor.-11.Jhdt.n. Chr..	Singhalesisches Königreich, Hauptstadt Anuradhapura, Buddhismus Staatsreligion
13.Jhdt.	Tamilisches Königreich, Hauptstadt Jaffna
ab 11.Jhd	unter dem Druck der indischen Chola-Dynastie
	Entwicklung mehrerer Königreiche (u.a. Königreich Kotte), Seidenstraße wichtige Handelsroute
Anf.15.Jhd	Konflikte mit China
1518	Eroberung der Küstenebene durch Portugal
1656	die Oranier erobern Colombo und den portugiesischen Teil der Insel
1796	Brit. Herrschaft über Ceylon, 1803 Kronkolonie 1818 gesamte Insel britisch
1948	Unabhängig innerhalb des britischen Commonwealth
.....1972	Republik mit dem Namen „Sri Lanka“
1983-2009	Bürgerkrieg zw. Tamilen und Singhalesen

Politik / Verwaltung

Regierungssystem

Präsidialrepublik, Einkammerparlament

Politischer Konflikt

Ethnische Auseinandersetzung zwischen Singhalesen und einheimischen Tamilen: Bevorzugung der Tamilen während der Kolonialzeit in der Verwaltung

Mitgliedschaften

UNO

Politische Gliederung

neun Provinzen, 25 Distrikte

Klima / Natur / Umwelt

Klima

Tropisch mit unterschiedlichen Niederschlagsverhältnissen aufgrund der Monsune, hohe Luftfeuchtigkeit, vier Jahreszeiten

Flora

W- tropischer Regen-und Bergwald, N,O- xerophytische Buschvegetation

Kulturpflanzen: Kokos, Reis, Zuckerrohr, Teesträucher, Indigo, Tabak, Kaffee und Chinarinde, Gewürzpflanzen

Bodhibaum: ältester historisch bekannter Baum, Ableger des Baumes unter dem Buddha erleuchtet wurde (in Anuradhapura)

Fauna

Warane, Krokodile, Tigerpython (Riesenschlange), Affen, Axishirsche, Wildschweine, Elefanten, Leoparden, Geckos

Vögel: Reiher, Kormorane, Papageien, Krähen

Katastrophen

2004: Naturkatastrophe durch Tsunami, schwere Zerstörungen, 45.000 Opfer

Infrastruktur / Wirtschaft

Verkehr

Bandaranaike International Airport (in Katunayake bei Colombo), **Häfen:** Colombo, Trincomalee, Galle

Wirtschaft

Bodenschätze: Eisenerz, Zinnerz, Mangan, Molybdän, Nickel, Cobalt, Arsen, Wolfram, Tellur

Edelsteine (Rubine, Sapphire, Topase, Spinelle)

Exporte: Textilien, Tee, Edelsteine, Kokosnussprodukte

Tageszeitung

Lankadeepa, Dinamina, The Island

Sport

Volleyball, Cricket, Rugby, Wassersport,
Leichtathletik, Fußball, Tennis

zahlreiche **Stadien:** Sinhalese Sports Club Ground,
R.Premadasa Stadium, Rangiri Dumbulla Stadium,
Galle International Stadium

Feiertage

4.Febr.	Nationalfeiertag
---------	------------------



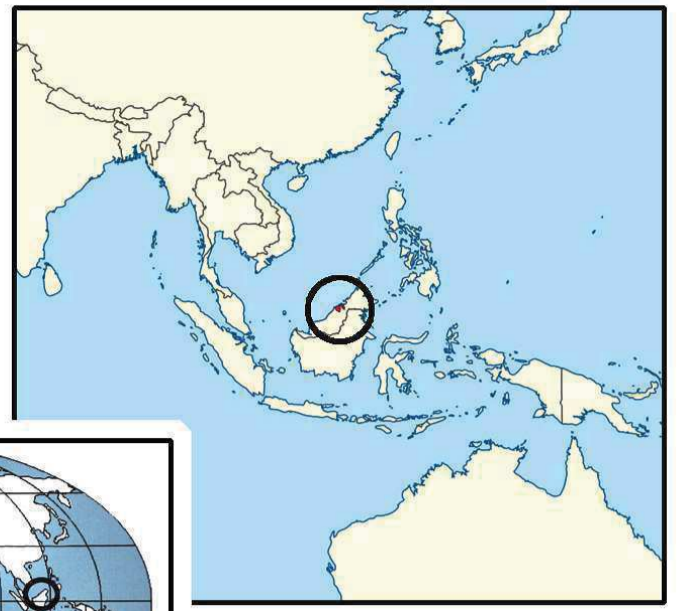
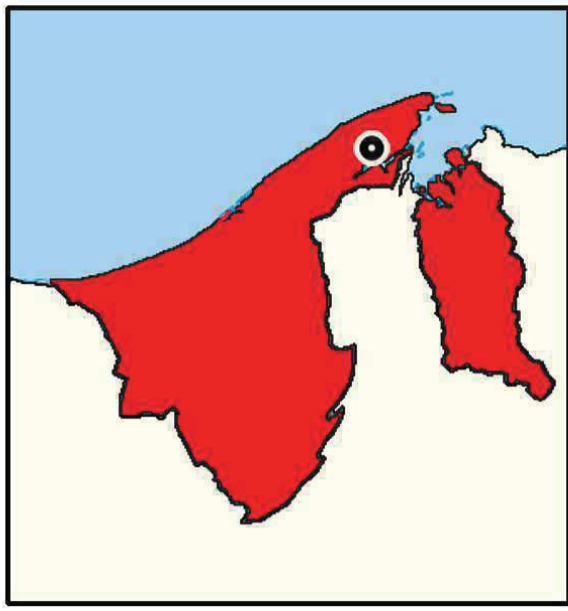


BRUNEI

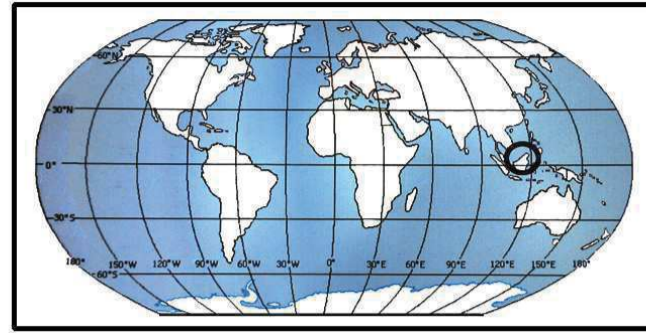
Sultanat Brunei Darussalam

Hauptstadt	Bandar Seri Begawan
Name	Negara Brunei Darussalam („Ort des Friedens“)
Staatsform	Absolute Monarchie (Sultanat)
Währung	1 Brunei-Dollar = 100 Cents 1€ = 1,57 BND
Fläche	5.765 km ²
Einwohner	402.000
Unabhängig	seit 1984 von Großbritannien
Nat.Hymne	Ya Allah lanjutkan la usia Duli tuanku (Gott segne den Sultan)
Zeit	UTC +8 MEZ +7
Kfz	BRU
Tel	+673
TLD	.bn





Koordinaten:



4°N, 115°O

Geographie

Staat in Südostasien auf der Insel Borneo

Lage

an der Nordküste der Insel Borneo (Kalimantan) im Südchinesischen Meer, von Malaysia (Bundesstaat Sarawak) umschlossen

Landesteile, Landschaft

Zwei Landesteile- durch das ostmalayische Limbangtal getrennt, der Ostteil (Temburong) ist mit dem Westteil durch den Seeweg verbunden

Küstenebene, flaches Hügelland, Berge im Grenzgebiet zu Sarawak

Gebirge, Berge

Crocker Range

Höchster Berg: Bukit Pagon (1850 m)

Flüsse

Belait

Städte

Bandar Seri Begawan (33.026, an der Mündung des Limbang)

Bevölkerung

Ethnien Malaien, Chinesen, Ureinwohner (Iban)

Sprachen Malaiisch, Englisch, Chinesisch

Religion Sunnitischer Islam (Staatsreligion), Christentum (10%)

Geschichte

15.- 17.Jhd.	Blütezeit des nach der Islamisierung Borneos im 15.Jhdt. entstandenen Sultanats
1521	Juan Sebastián Elcano (spanischer Seefahrer) als erster Europäer in Brunei
1842	der Sultan überläßt dem brit. Armeemoffizier Sir James Brooke für dessen Hilfe bei der Niederschlagung eines Aufstandes das Gebiet von Sarawak. Dieser nimmt Titel eines Radschas (König) an und erweitert sein Land auf Kosten des Sultans.
1888	Britisches Protektorat
1941-1945	von der japanischen Armee besetzt
.....1962	Ausnahmestand nach Niederschlagung eines Aufstandes
1984	Unabhängigkeit

Politik / Verwaltung

Regierungssystem

Exekutive: Ministerrat unter Vorsitz des Sultans, beratende Funktion: religiöser Rat, Staatsrat, Erbfolgerat

der Sultan herrscht durch Dekrete seit der Verhängung des Ausnahmezustandes 1962, Parteienverbot

Mitgliedschaften

ASEAN, UNO, Commonwealth of Nations

Politische Gliederung

vier Distrikte (daerah), 38 Mukims

Klima / Natur

Klima

Tropisches Regenwaldklima, hohe Luftfeuchtigkeit

Flora und Fauna

Regenwälder, an der Küste Mangroven

Affen, Silbergibbon, Riesengleichhörnchen, Reptilien

Infrastruktur / Wirtschaft

Verkehr

Internationaler Flughafen Brunei im Muara-Distrikt
Häfen: Bandar Seri Begawan, Kuala Belait, Muara

Wirtschaft

reicher Wohlfahrtsstaat

Rohstoffe: Erdöl, Erdgas

Weberei, Metallverarbeitung, Tourismus

Recht / Soziales

Kostenloses Bildungs- und Gesundheitssystem auf hohem Niveau

der Verkauf sowie der öffentliche Konsum von Alkohol ist verboten (Ausnahmeregelungen für Ausländer und Nicht-Muslime)

Architektur

In Bandar Seri Begawan: Istana Nurul Iman

(Sultanspalast, größter Palast der Welt),

Omar-Ali-Saifuddin-Moschee (seit 1958)

Kampong Ayer („Wasserdorf“) auf Stelzen erbautes Dorf

Feiertage

23. Febr. Nationalfeiertag





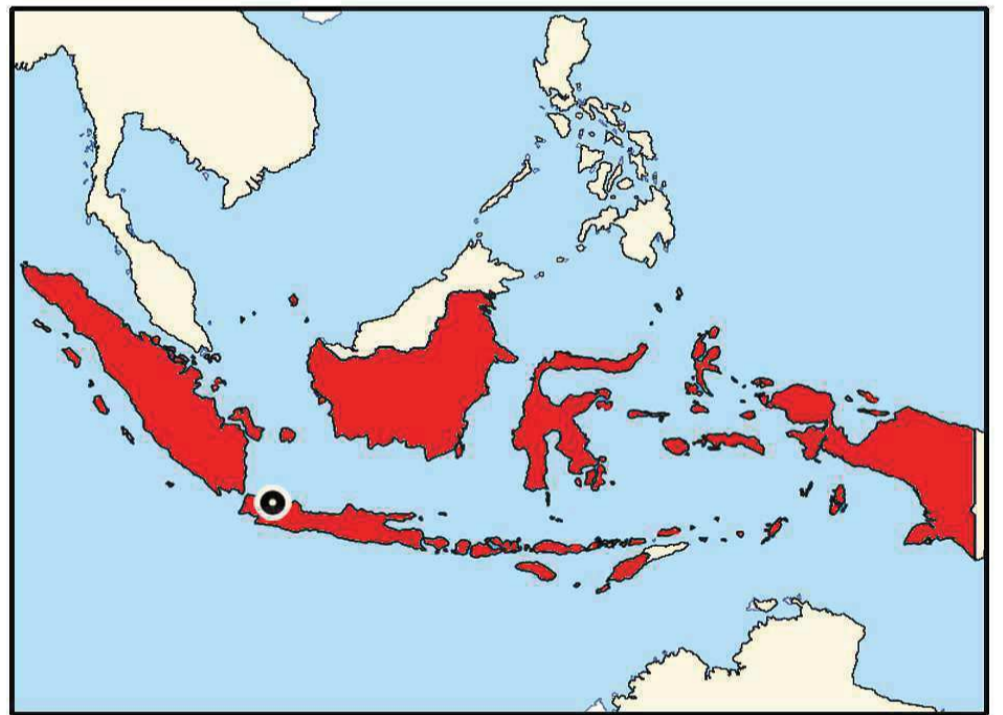
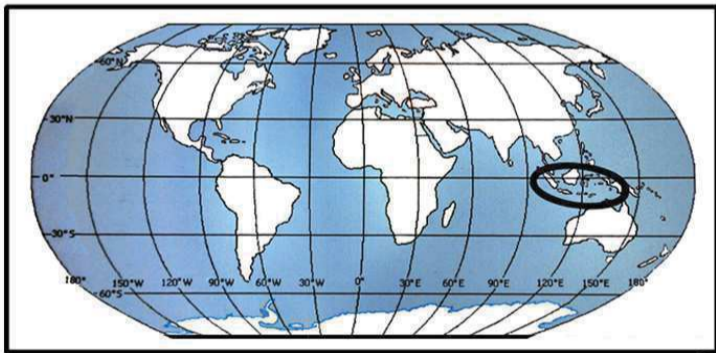
INDONESIEN

Republik Indonesia

Hauptstadt	Jakarta (auf der Insel Java)
Name	indo- Indien, nesos- Insel (griech)
Staatsform	Präsiidislrepublik
Währung	1 Rupiah = 100 Sen 1€ = 11.994 IDR
Fläche	1.904.569 km ²
Einwohner	237.556.363
Unabhängig	seit 1945 von den Niederlanden (1949 anerkt.)
Nat.Hymne	Indonesia Raya (Großartiges Indonesien)
Zeit	UTC +7 bis +9 MEZ +6 bis +8
Kfz	RI
Tel	+62
TLD	.id



Koordinaten:
2°S, 118°O



Geographie

Größter Inselstaat der Welt, größter Staat Südostasiens,
viertgrößte Nation der Welt

17 508 Inseln (6044 bewohnt)

Grenzen

Nördlich: Malaysia (auf der Insel Borneo), Singapur,
die Philippinen, Palau **östlich:** Papua-Neuguinea
(auf der Insel Neuguinea), Osttimor (auf der Insel Timor)

Südlich: Australien, Ind.Ozean **westlich:** Indischer
Ozean

Straße von Malakka (zwischen Indonesien und der Malaiischen Halbinsel), Celebessee vor den Philippinen

Inseln

Große Sunda-Inseln: Sumatra, Java, Sulawesi, Borneo (Kalimantan, außer Nordteil)

Kleine Sunda-Inseln: Bali, Lombok, Sumbawa, Flores, Timor, Sumba, Tenimberinseln (außer Osttimor)

Molukken (Gewürzinseln, größter Teil des Indonesischen Archipels): Ternate, Ambon.....

Westhälfte Neuguineas (West-Papua)

Gebirge und Berge

Maokegebirge (Neuguinea), Barisangebirge (Sumatra), Tenggermassiv (Java)

Neuguinea: Puncak Jaya (4884 m, Maokegebirge), Puncak Trikora (4750m), Puncak Mandala (4700 m)

Vulkane: Kerinchi (3805m, Sumatra), Merapi (2911m, Java), Rinjani (3726m, Lombok), Gunung Bromo (2329 m, Java) u.v.a.

Wasserwege

Straße von Malakka- von der Andamanensee in die Karimata-Straße (nördlich in das Südchinesische Meer und südlich in die Javasee)

Javasee mit Meerengen mit dem Indischen Ozean verbunden (Sundastraße, Lombokstraße)

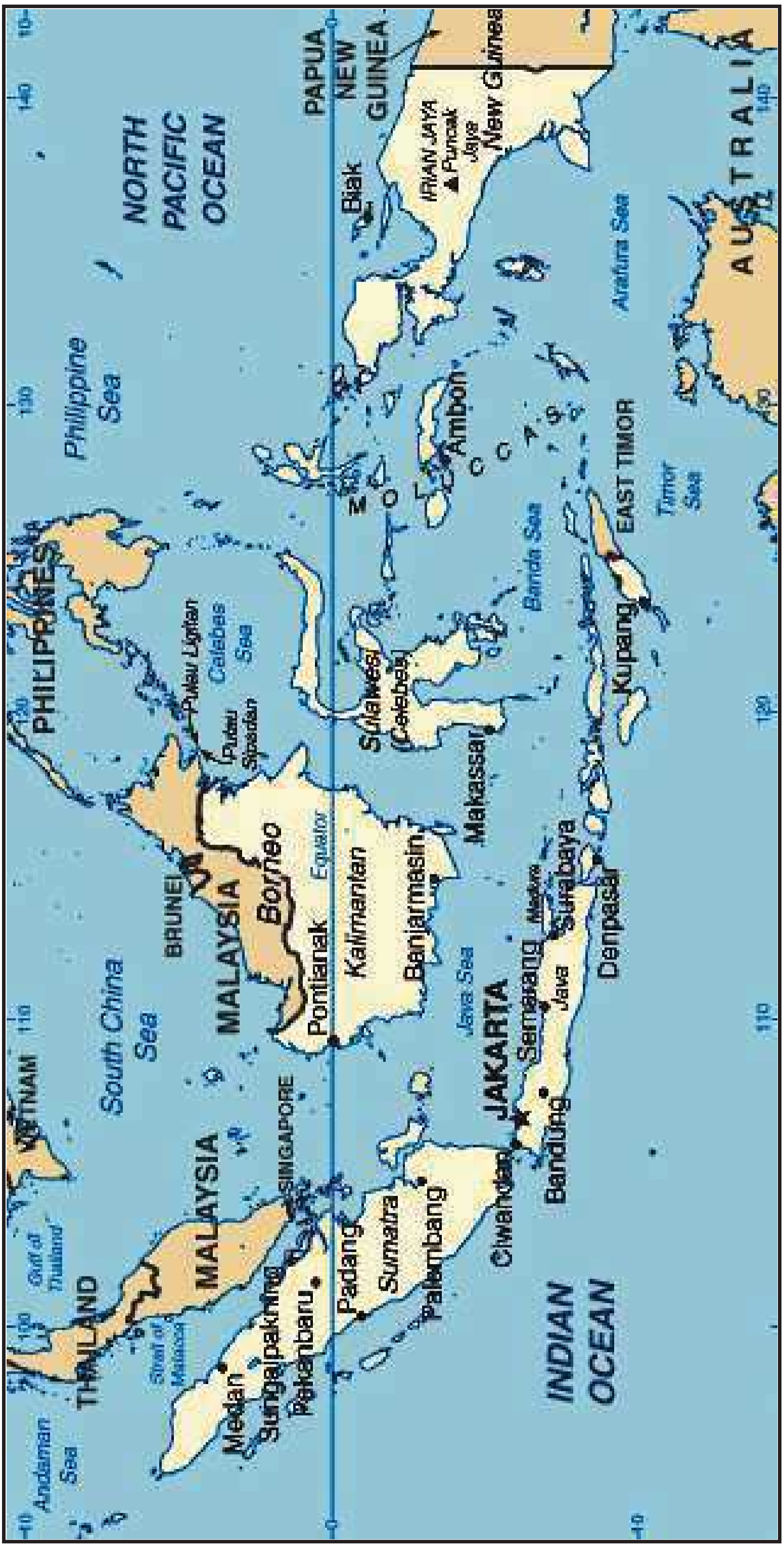
Straße von Makassar von der Celebessee in die östliche Javasee und die Floressee (grenzt an die Bandasee mit d. Gewürzinseln),

über dem indonesischen Teil der Insel Neuguinea:
Norden: Pazifik Süden: die Arafurasee, die Timorsee

Korallendreieck zw. Malaysia, Osttimor, den Philippinen, Papua-Neuguinea und Salomonen

Städte

Jakarta (9.588.198), Surabaya (2.358.111), Bandung (1.651.840), Medan (1.763.874)



Bevölkerung

Ethnien	300 verschiedene Völker
	Jungmalaien: Javaner, Sundanesen, Maduresen Altmalaien: Dayak (auf Borneo), Batak (auf Sumatra), Toraja (auf Celebes) u.a. Melanesier in West-Neuguinea chinesische Minderheit (Diskriminierung unter Suharto, bis 1998)
Sprachen	Indonesisch
Religion	Staat mit d.größten muslim. Bevölkerung d. Welt Sunniten, Abangan, Santri, Animismus, Ahnenkult.... Staatsideologie Pancasila („Fünf Prinzipien“- Sanskrit, Bürger müssen sich zu einer der fünf Weltreligionen bekennen)
	Christen (im Osten), Hindus (auf Bali, Lombok)

Geschichte

	Abstammung von austronesischen Völkern
1000 n.C.	Buddhismus und Hinduismus, verschiedene Handelsreiche
500- 700	Königreich Srivijaya auf Sumatra und Java, malaiischer Halbinsel und Teilen Borneos
11.Jhdt.	Angriffe der Chola Könige
1275-1290	Herrschaftsübernahme durch den König von Singhasari über große Teile Indonesiens
1293	Reich von Majapahit auf Java
15.Jhdt.	Konversion zum Islam (Hinduismus und Buddhismus konnten sich weiter nur auf Bali und Lombok behaupten- Mischkultur)
1600	Niederländer als Kolonialherren nach 100jähriger portugiesischer Dominanz- Niederländisch-Indien , Provinz Aceh im Norden Sumatras erst nach über dreißigjährigem Krieg ebenfalls unterworfen
1942	von Japanern besetzt

1943	Unabhängigkeit von den Niederländern,
1945	Ende der japanischen Herrschaft, Ausrufung der Unabhängigkeit durch Sukarno
1947-1948	Niederländisch-Indonesischer Krieg (1947 Massaker im Dorf Rawagede, West-Java)
1949.	Unterzeichnung der Souveränität, nur noch West-Papua unter niederländischer Verwaltung
1963	Ablehnung der Bildung des Nachbarstaates Malaysia- Bezeichn. des Konflikts: Konfrontasi
1965	Putschversuch, Massaker an tatsächlichen und angeblichen Kommunisten unter Suharto
1968	Eingliederung von West-Papua
1975	indonesische Truppen besetzen Portug. Timor
1998	Proteste nach der Wirtschaftskrise, Rücktritt Suhartos
2002	Terroranschlag auf der Touristeninsel Bali

Politik / Verwaltung

Regierungssystem

Präsidialrepublik, als Demokratie seit 2004 anerkannt,, Zweikammerparlament (Majelis Permusyawaratan Rakyat- beratende Volksversammlung)

der Präsident ist Staats-und Regierungschef

Mitgliedschaften

ASEAN, UNO, IWF, WTO, OPEC (bis 2008), G20

Politische Gliederung

30 Provinzen, zwei Sonderregionen, Hauptstadtdistrikt (Daerah Khusus Ibukota)

Klima / Natur / Umwelt

Klima

Immerfeuchtes Tropen-Klima, Monsune, Tsunamis

Flora und Fauna

tropischer Regenwald, Mangroven

Beuteltiere, Kobold-Makis, Komodo-Waran, Hammerhühner, Paradiesvögel u.a.

gefährdet: Sumatra Nashorn , Sumatra Elefant
Orang Utan (auf Borneo, Sumatra)

Korallen, Schildkröten, Delphine, Wale, Haie, Rochen -
im **Korallendreieck** (zw. Malaysia, Osttimor, den
Philippinen, Papua-Neuguinea und den Salomonen)

Wallace Linie (biographische Trennlinie) zw. Bali und
Java (Lombok) und zw. Kalimantan (Borneo) und
Sulawesi trennt Fauna und Flora zwischen Asien und
Australien

Nationalparks

Komodo-Nationalpark (Komodowaran), Lorentz-Np

Umwelt

Bedrohung durch Erdbeben, Tsunamis, Vulkansausbrüche

Vernichtung des Waldes durch illegalen Holzeinschlag
(Tropenholz Merbau)

zerstörerische Flussentsorgung durch Minenabraum in West-
Papua, Korallenbleiche an der Küste von Sulawesi,
Cyanidfischerei

Katastrophen

zahlreiche Naturkatastrophen: Seebeben 2004,
Erdbeben 2006, Tsunami vor Java 2006,
Erdbeben 2007 in West-Sumatra u.a,

Infrastruktur / Wirtschaft

Verkehr

Internat. Flughafen Soekarno-Hatta Jakarta,
Denpasar/ Bali **Häfen:** Jakarta, Palembang, Semarang,
Surabaya, Ujung Pandang

Wirtschaft

Next-Eleven Staat (hohe Einwohnerzahl mit hohem
wirtschaftlichen Aufschwung), Pantherstaat

Landwirtschaft: Reis, Cassava, Mais, Süßkartoffel,
Rohrzucker, Palmöl, Tee, Kautschuk, Erdnüsse u.a.
Tropenholz Merbau Tourismus

Exporte: Gold, Kupfer, Kohle, Holzprodukte, Palmöl, Reis,
Erdnüsse, Kakao, Kaffee, Textilien (Batik), Mineralien

weltgrößter Exporteur von Flüssigerdgas

Tageszeitung

Kompas, Pos Kota, SuaraMerdeka

Recht / Soziales

ausgedehnte Slums in Großstädten, 1,7 Mio
Straßenkinder auf Java

schwere Menschenrechtsverletzungen, Verbesserung in
der Beschränkung der Meinungsfreiheit nach dem Rücktritt
von Präsident Suharto

in der halbautonomen Provinz Aceh massives Vorgehen
gegen „unislamische“ Verhaltensweisen

Architektur / Kunst / Kultur

Weltkulturerbe

Tempelanlagen: Borobudur (buddhistisch), Prambanan
(hinduistisch)

Sehenswürdigkeiten

Dieng-Plateau (Hinduistische Tempel), Yogyakarta (für
Batikkunst bekannte Stadt), Togian Inseln
(Taucherparadies), Toraja-Hochland im Südwesten
Sulawesis (Totenkult)

Kunst

Batik (in der Stadt Yogyakarta)
Wayang- indonesisches Schattenspiel

Musik

Musikinstrumente: Gamelan, Angklung

Küche

Soto (Reissuppe), Sate (gegrillte Hühnerfleischspieße
mit Erdnuss-Sauce), Krupuk (in Öl gebackene Cracker
aus Tapioka-Mehl und gemahlenden Krabben oder Fisch)

Tahu und Tempeh Goreng (geback. Würfel aus
Sojabohnenquark), Nasi Goreng (gebratener Reis),
„Gado, Gado“ (gesüßte Erdnusssauce lauwarm über Salat
gegossen)

Kaki-Lima (Straßenverkäufer mit Spezialitäten)

Feiertage

	Neujahr, christl. Feiertage
Februar	Chinesisches Neujahr
	Geburtstag des Propheten
	Tag der Stille (Balinesisches Neujahr)
	Geburtstag Buddhas (nach buddh. Kalender)
	Mohammeds Himmelfahrt (Islam. Kalender)
17.Aug.	Nationalfeiertag
Sept.	Fest des Fastenbrechens
Nov.	Islamisches Opferfest
Dez.	Islamisches Neujahr



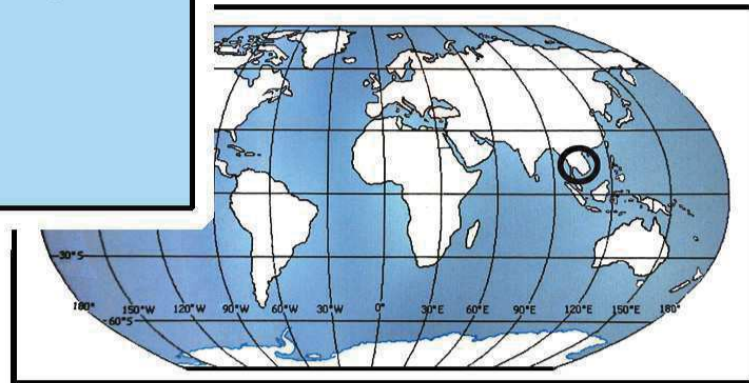
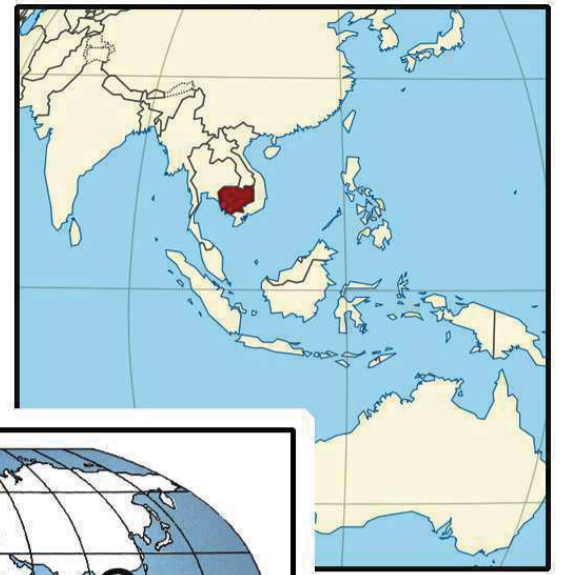
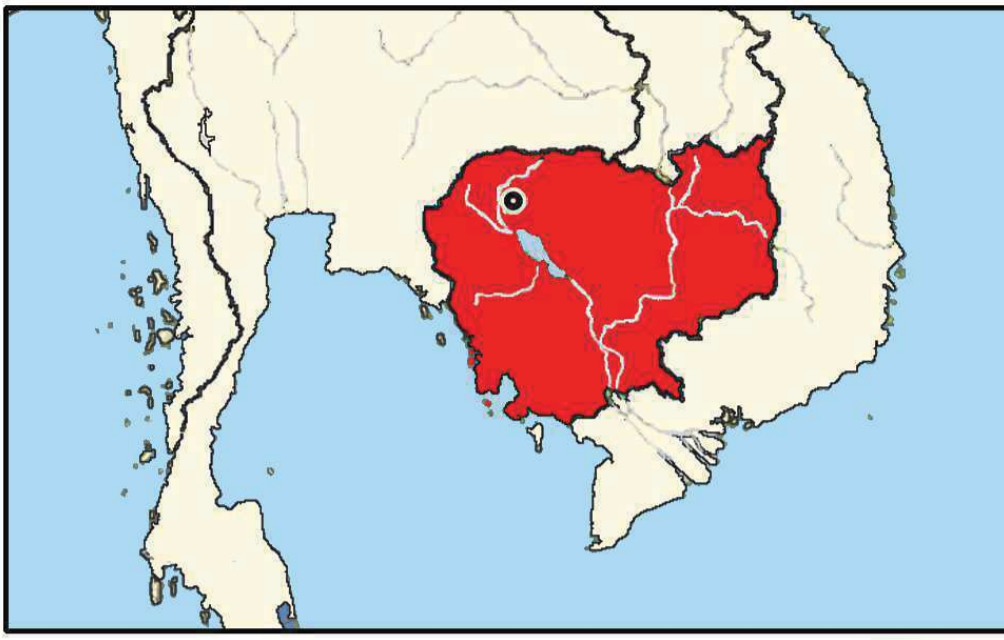


KAMBODSCHA

Königreich Kambodscha

Hauptstadt	Phnom Penh
Staatsform	Konstitutionelle Monarchie
Währung	1 Riel = 100 Sen (historisch) 1€ = 5.114,2 KHR
Fläche	181.040 km ²
Einwohner	14.138.255
Unabhängig	seit 1953 von Frankreich
Nat.Hymne	Nokoreach (Königliches Reich)
Zeit	UTC +7 MEZ +6
Kfz	K
Tel	+855
TLD	.kh





Koordinaten: 13°N, 106°O

Geographie

Staat in Südostasien auf der Indochinesischen Halbinsel

Grenzen

W,NW- Thailand, N- Laos, O,SO- Vietnam, W- am Golf von Thailand

Landschaftszonen

Kambodschanisches Becken, O- Schwemmlandebenen, Ausläufer des Mekongdeltas, an drei Seiten Gebirge und Hochebenen

Inseln

64 Inseln: die größte Insel: Kaôh Köng, Koh Rong u.a.

Gebirge

Kardamom Gebirge, Elefantengebirge (Phnom Popok 1079 m), Dongrek-Gebirge (756 m), Ausläufer der Annamitischen Kordillere (bis 1500m, Chlong-Plateau)

Höchster Berg: Phnom Aural (1813 m im Kardamom)

Gewässer

Flüsse: Mekong, Tonle-Sap-Fluss Aufspaltung des Oberen Mekongs in den Bassac und Unteren Mekong u.a.

Seen: Tonle-Sap-See (durch den Tonle-Sap-Fluss mit dem Mekong verbunden)

Städte

Phnom Penh (1.501.725, am Tonle Sap ("Hügeltempel"), Sihanoukville (89.846), Battambang (180.318)

Bevölkerung

Ethnien	Khmer, Minderheiten: Vietnamesen, Cham, Chinesen, Thailänder (Bergvölker) u.a.
Sprachen	Khmer, Englisch, Französisch Minderheitensprachen
Religion	Theravada-Buddhismus (Staatsreligion, 93%), Islam, Christentum, Animismus

Geschichte

	vor Christus von Khmer, Cham und Funanesen besiedelt
1.- 6.Jhdt.	Funan-Ära (das Funan-Reich wurde vom Chenla Reich übernommen)
9.- 15.Jhdt.	Blütezeit des Khmer-Reiches , Zentrum Angkor (um 1200 Angkor mit etwa 1 Mio Einwohner- damals wohl größte Stadt der Welt)
13.Jhdt.	Sukhothai-Reich im Westen (Nachfolgereich Ayutthaya)
1353	das westliche Reich Ayutthaya erobert Angkor, Kriege mit Cham und Shan
1431	Verlegung der Hauptstadt nach Phnom Penh
	Kriege mit Thai und Vietnamesen
16.Jhdt.	Spätblüte des Khmer-Reiches
17.,18.Jhdt	Eroberung großer Teile des Mekongdeltas von Vietnam, Nordgebiete von Thailand besetzt
1863-1945	Kolonialherrschaft der Franzosen, Protektorat
1887	Indochinesische Union mit Vietnam u. Später auch Laos
ab 1884	frz. Kolonie, Modernisierungen und bevölkerungsfeindliche Massnahmen- Bildung von Widerstandsbewegungen
1941	unter jap. Besetzung Aufkündigung aller frz. Verträge durch König Norodom Sihanouk
nach 1945	Guerillakrieg der Widerstandsbewegung der Freien Khmer u. der Vietminh gegen Franzosen

1954	Anerkennung der Unabhängigkeit Kambodschas auf der Genfer Indochinakonferenz
	der Vietnamkrieg greift auf Kambodscha über
1972	Ausrufung der Republik Khmer
1975	die Roten Khmer erobern Phnom Penh, Ausrufung der „Demokratischen Republik Kampuchea“
1976	Regierung des Grauens unter Pol Pot
1975-1979	Herrschaft der Roten Khmer, mit Hilfe Vietnams zerschlagen, Volksrepublik Kambodscha, Guerillakrieg
1982	in Kuala Lumpur gebildete Exilregierung unter Sihanouk („Demokratisches Kampuchea“), Anerkennung durch die UNO
	Bürgerkrieg
1991	Pariser Friedensvertrag
1998	Ende der letzten Einheiten der Roten Khmer

Politik / Verwaltung

Regierungssystem

Konstitutionelle Monarchie, **Exekutive:** König, Kabinett und Premierminister, **Legislative:** Zweikammerparlament (Nationalversammlung, Senat)

Staatsoberhaupt

König, von einem neunköpfigen Thronrat auf Lebenszeit gewählt, symbolische Funktion

Mitgliedschaften

ASEAN, UNO, FAO, IWF, UNESCO, WHO, WTO, IOC

Politische Gliederung

20 Provinzen (Khet), vier Städte (Krung), Bezirke (Srok), Kommunen (Khum), Stadtbezirke (Khan), Stadtteile (Sangkat)

Klima / Natur / Umwelt

Klima

Monsunklima, gleichmäßig hohe Temperaturen

Flora und Fauna

Bergwald, trop. Regenwald, Monsun-u. Trockenwälder, Mangrovenwälder, Schwarzholzbaum, Ebenholzbaum, Rosenholzbaum

Indische Elefanten, Tiger, Leoparden, Flughunde, verschiedene Bären, Schlangen (die hochgiftige Krait, die Königskobra,), Kouprey (Wildrind), Irawadidelfin, Cantors-Riesen-Weichschildkröte

Umwelt

Probleme durch den Holzeinschlag seit d.1980er Jahren, Erosion, Versandung von Binnengewässern

Katastrophen

Überflutungen 2000/2001, Dürren 2004, 2005

Infrastruktur / Wirtschaft

Verkehr

Intern. Flughäfen: Phnom Penh, Siem Reap Angkor

Häfen: Phnom Penh, Sihanoukville

Rechtsverkehr, Führerscheinplicht

Wirtschaft

gehört zu den "Least Developed Countrys

Exporte: Textilien, Holz, Gummi, Reis, Tabak, Fisch, Fußbekleidung, Kautschuk

wenig erforschte Vorkommen an Bodenschätzen:

Gold, Kohle, Saphire, Bauxit, Eisen, Phosphate

Landwirtschaft: Mais, Maniok, Bananen, Tabak, Mangos, Sojabohnen, Cashewnüsse, Tapioka, Ananas

Medien

Pressefreiheit in der Verfassung verankert aber fast alle Medien im Besitz von Parteien und der Zensur, bzw. Selbstzensur unterworfen.

Fernsehen seit 1966, Internet seit 1993

Recht / Soziales

hohe Korruption (auch in Verbindung mit Drogenhandel), anfällig für Geldwäsche,

massiver Ausverkauf natürlicher Ressourcen an Investoren mit persönlicher Verbindung zur staatlichen Führungsebene

Behinderungen d. Justiz, Straffreiheit für Staatsbedienstete

Menschenrechte

Landbesitzrechtsstreitigkeiten (staatliche Vertreibungen vom Landbesitz)

eingeschränkte Versammlungsfreiheit
politische Gewalt, Missstände bei Adoptionen

schlechte Arbeitsbedingungen in Textilunternehmen, große Schwierigkeiten im Bildungsbereich

Gesundheitswesen

grobe Missstände, traditionelle Medizin ist populär (Medizinmänner, Schamane)

Architektur / Kunst / Kultur

Weltkulturerbe

Angkor Wat (größter Tempelkomplex der Welt)

Architektur

Prasats- vier-oder achteckige Ziegeltürme mit Kraggewölben und Schrein auf einem Podest mit sich nach oben verjüngenden Etagen (7.Jhdt.)

9.Jhdt.: fünfstufige Pyramiden mit Haupt-und vier Nebentürmen in Quincunx Anordnung

Musik

Nationaler Tanz: Lamthon, Apsaratanz

Musikinstrumente: Einsaitige Zither Khse Diev, Laute mit kurzem Hals: Chapei, zweisaitige Fidel Tro, 14-saitige Kastenzither Khoeum

Literatur

Reamker (lokale Adaption des indischen Epos Ramayana), Gedicht von Angkor Wat, buddhistische „Geburtsgeschichten“ (Jataka)

Kleidung

Krama- Baumwolltuch, Sarong- bis zum Knöchel

reichendes buntes Baumwolltuch der Frauen,
Sarong Sot- Seidentuch der Männer,
Houl oder Phamung- Seidentuch der Frauen

Küche

Prahok-Paste (aus getrockneten Fischen),
Biere: Angkor Bier, Anchor, ABC-Stout

Feiertage

	Neujahr, Intern. Frauentag, Tag der Arbeit
7.Jän.	Tag des Sieges (über die Rote Khmer)
Feb.	Meak-Bochea-Tag
13.-15.Apr	Kambodschanis Neujahr
13.-15.Mai	Geburtstag König Sihanouk
Mai	Königliche Pflügezeremonie
Mai	Visaka-Buja-Tag (Geburtstag Buddhas)
18.Juni	Geburtstag der Königinmutter Norodom Monineath Sihanouk
24.Sept.	Verfassungstag
Sept./Okt.	Pchum-Ben-Tag (Tag der Ahnenverehrung)
29.Okt.	Krönungstag
31.Okt.	Geburtstag des ehemaligen Königs Sihanouk
Nov.	Wasserfest
9.Nov.	Nationalfeiertag
10.Dez.	Tag der Menschenrechte





LAOS

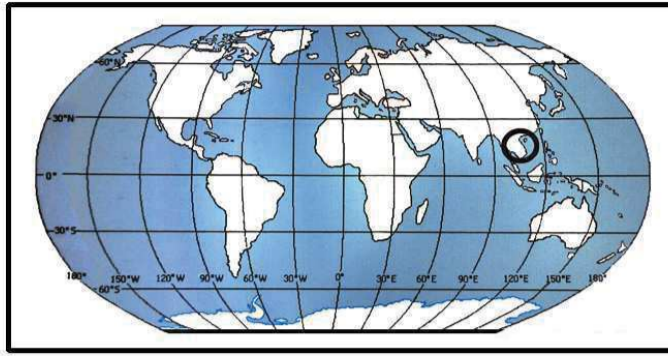
Demokratische Volksrepublik Laos

Hauptstadt	Vientiane
Staatsform	Volksrepublik
Währung	Kip 1€ = 10.059 LAK
Fläche	236.800 km ²
Einwohner	6.200.894
Unabhängig	seit 1949 von Frankreich
Nat.Hymne	Pheng Xat Lao (Zu allen Zeiten...)
Zeit	UTC +7 MEZ +6
Kfz	LAO
Tel	+856
TLD	.la





Koordinaten:
19°N, 103°O



Geographie

Einzigiger Binnenstaat in Südostasien

Grenzen

O- Vietnam, S- Kambodscha, W- Thailand, N- Myanmar, China

Landschaftszonen

Gebirgsland, kleines Tiefland an der Süd-und Südwestgrenze

Höchster Berg

Phu Bia (2819 m)

Flüsse

Mekong (Grenzfluss zu Thailand und Myanmar), Nam Ou

Städte

Vientiane (196.644, am Mekong), Luang Prabang (47.510)- Städte der tausend Tempel, Pakse (88.463)

Bevölkerung

Ethnien	Lao, Khmu, Thai
Sprachen	Laotisch vier Sprachgruppen: Kam-Tai Sprachen, Mon-Khmer Sprachen, Miao-Yao Sprachen, Lolo (Tibeto)-Birmanische Sprachen 70 bis 120 Sprachen, Französisch eigene laotische Schrift
Religion	Theravada-Buddhismus, Ahnenkult, Animismus

Geschichte

500 n.Ch	Kha-Völker unter d. Verwaltung d. Staates Funan
14.Jhdt.	Fa Ngum gründet das Königreich Lan Xang (das Reich der Millionen Elefanten)
18.Jhdt.	Zerfall in drei Dynastien: Luang Prabang, Vientiane, Champasak- Siam erreicht Hoheit über das Gebiet
1893	Eingliederung des Protektorates Laos in die französische Kolonie Französisch-Indochina
1930	Gründung der Kommunistischen Partei Indochinas durch Ho Chi Minh
1945	Laos erklärt Unabhängigkeit, gelangt aber wieder unter französische Herrschaft
1954	Indochina (Genfer) Konferenz: Laos erlangt vollständige Souveränität
	Neutralität im Vietnamkrieg, dennoch schwere Flächenbombardements Amerikas, Ho-Chi-Minh-Pfad (logistisches Netz aus Straßen und Verkehrswegen zw. Nord-und Südvienam, große Strecken auch in Laos)
1975	Demokratische Volksrepublik Laos
ab 1986	Öffnungs-und Reformpolitik

Politik / Verwaltung

Regierungssystem

Volksrepublik, Einparteienstaat
Nationalversammlung (Einkammerparlament)

Mitgliedschaften

ASEAN, UNO

Politische Gliederung

16 Provinzen, die Präfektur der Hauptstadt, Distrikte

Klima / Natur / Umwelt

Klima

Tropisch mit hohen Temperaturen, Einfluss des Monsuns, regionale Temperaturunterschiede,

Flora und Fauna

Regenwälder, Monsunwälder
Leoparden, Tiger, Elefanten

Umwelt

großflächige Entwaldungen, Blindgänger aus dem Vietnamkrieg

Infrastruktur / Wirtschaft

Verkehr

Int. Flughäfen: Vientiane (Wattay), Luang Prabang u.a.

Songthaew (Kleintransporter mit Pritschenaufbau und zwei Sitzen) in abgelegenen Regionen

Thai-Lao-Freundschaftsbrücke über den Mekong zw. Thailand und Vientiane (für Kfz und Eisenbahn)

Wirtschaft

Landwirtschaft: Reis, Mais, Kartoffeln, Yams, Mungo- u. Sojabohnen, Erdnüsse, Baumwolle, Zucker, Kaffee, Tee

Exporte: Holz, Kaffee, Stromenergie, Textilien, Zinn, Harze, Kardamom, Leder, Gold, Kupfer

Medien

strenge Zensur, Fernsehen seit 1983

Tageszeitungen: Vientiane Mai, Pasason

Recht / Soziales

marode Trinkwasserversorgung und Abwasserentsorgung - weite Verbreitung von Malaria, Dengue Fieber, Hepatitis A und Typhus u.a.

Kampf der Regierung gegen den Drogenmissbrauch
Produktion und Handel seit 1996 unter Strafe
Fehlende Einnahmen durch Drogen führen zur Verarmung

Architektur / Kunst / Kultur

Architektur

Thai-Lao Freundschaftsbrücke seit 1994 (1774 m)

Nationalheiligtum

Königspalast in Luang Prabang

That-Luang-Stupa in Vientiane

Musik

Khaen (Mundorgel), traditionelle Singkämpfe zwischen Männern und Frauen: Mohlam

Literatur

Ramakien (Epos)

Feiertage

Neujahr, 1.Mai,

6.Jän. Pathet Lao Tag

20.Jän. Tag der Armee

22.März Tag der Partei

14.April Lao Neujahr (Pi Mai- nach dem Mondkalender),
Wasserfest

1.Juni Tag der Kinder

13.Aug. Lao Issara (Unabhängigkeitsbewegung)

2.Dez. Unabhängigkeitstag

Religiöse: Boun Bang Fai (Feier zu Geburt, Erleuchtung
und Tod Buddhas)

Khao Phansa (Juli- Beginn der buddhistischen
Fastenzeit), Ork Phansa (Ende Okt.,-Ausklang
der Fastenzeit) (Schnurbindezeremonie)

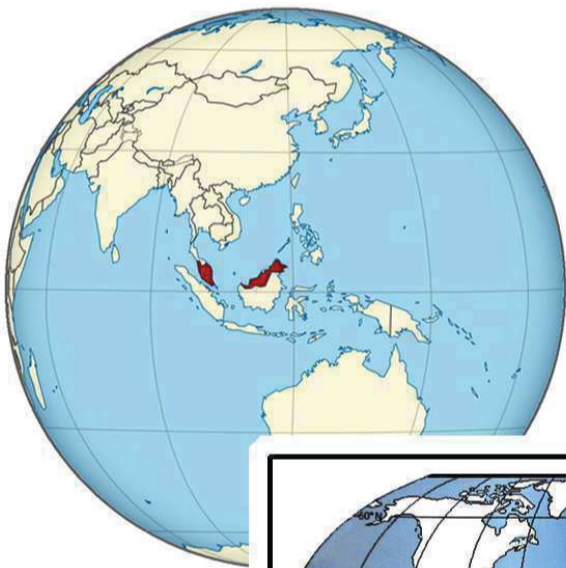




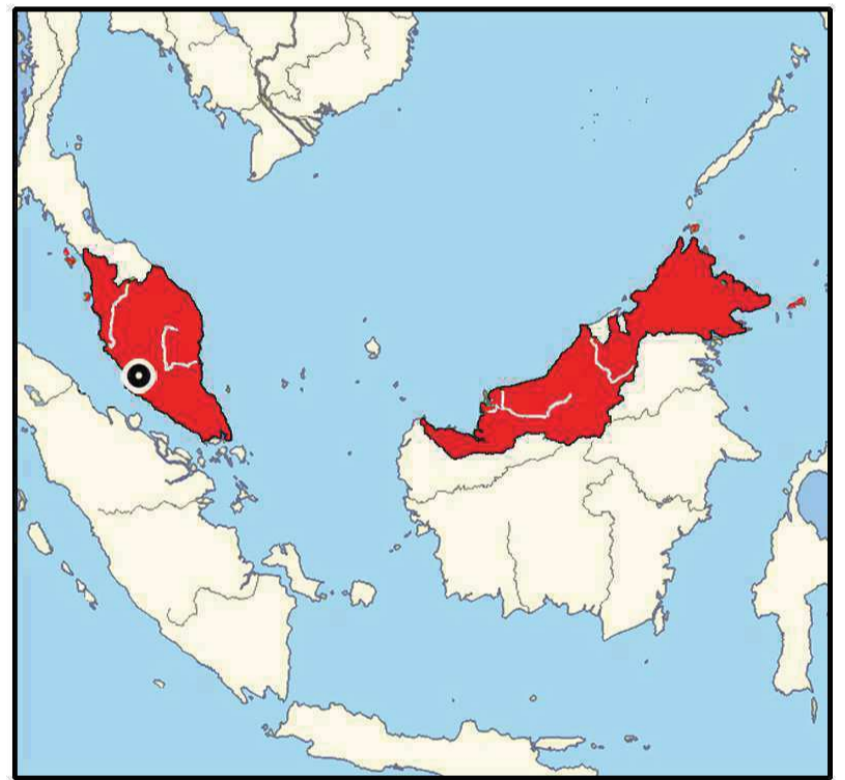
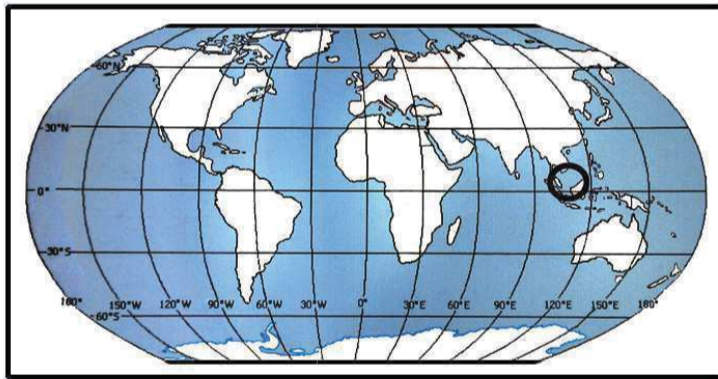
MALAYSIEN

Malaysia, Wahlmonarchie

Hauptstadt	Kuala Lumpur Reg.Sitz.: Putrajaya
Staatsform	Föderale, parlamentarische Wahlmonarchie
Währung	1 Ringgit = 100 Sen, 1€ = 3,926 MYR
Fläche	329.758 km ²
Einwohner	28.334.135
Unabhängig	seit 1957 von Großbritannien
Nat.Hymne	Negara Ku (Mein Land)
Zeit	UTC +8 (Indo-China-Time) MEZ +7
Kfz	MAL
Tel	+60
TLD	.my



Koordinaten:
2°N, 112°O



Geographie

Staat in Südostasien

Zwei Landesteile: die malaiischen Halbinsel im Westen u. Ostmalaysia auf der Insel Borneo (mit den beiden Teilen Sarawak und Sabah), getrennt durch das Südchin. Meer

Grenzen

Westmalaysia: N- Thailand, S- Singapur (auf einer vorgelagerten Insel), **Ostmalaysia:** S- Indonesien, N- Sultanat Brunei von Malaysia eingeschlossen

Zwischen der malaiischen Halbinsel und der Insel Sumatra: Straße von Malakka

Inseln

Größte Insel: Banggi (vor der Nordspitze Borneos),
Turtle Islands

Höchster Berg

Kinabalu (4095 m auf der Insel Borneo)

Städte

Kuala Lumpur (1.475.337), Putrajaya (41.070,
Verwaltungshauptstadt), George Town (178.358)



Bevölkerung

Ethnien	Malaien, Chinesen, Inder, Pakistaner Ureinwohner: Bumiputras, Orang Asli, Dayak
Sprachen	Malaiisch (Bahasa Melayu), Englisch (Manglish), Chinesisch..... Ostmalaysia: indigene Sprachen: Iban, Kadazan
Religion	Staatsreligion Islam (Sunniten), Buddhismus, Hinduismus, Sikhs, Christen, Tamilen

Geschichte

10.Jhdt.	Erste malaiische Königreiche
15.Jhdt.	Sultanat von Malakka, Hafen wurde Zentrum der Kolonialisierung durch Niederländer und Briten
1826	Gründung der britischen Kronkolonie Straits Settlements, regiert von der Britisch-Ostindien Kompanie (Sitz in Kalkutta, ab 1867 London)
1896	Zusammenfassung von vier Sultanaten (Pahang, Selangor, Perak, Negeri Sembilan) zu den Föderierten Malaiischen Staaten , unterstanden dem Kommissar von Singapur (Gouverneur der Straits Settlements, dem Kolonialamt in London verpflichtet)
	Japanische Besetzung im Zweiten Weltkrieg
1957	Unabhängigkeit „Föderation Malaya“
1963	Föderation Malaysia- umfasste die Föderation Malaya, die britischen Kronkolonien Singapur, Nordborneo (Sabah) und Sarawak Ausscheiden von Singapur 1965

Politik / Verwaltung

Regierungssystem

Konstitutionelle, parlament.-demokratische Wahlmonarchie

Legislative: Zweikammerparlament -Dewan Rakyat (Abgeordnetenhaus), Dewan Negara (Senat)

Staatsoberhaupt

König- dieser wird alle fünf Jahre im Rotationsprinzip aus den Herrschern der neun Sultanate ausgewählt
offizieller Titel: Yang di-Pertuan Agong

Mitgliedschaften

ASEAN, UNO, D-8, G-15, ICCO

Politische Gliederung

13 Bundesstaaten (darunter 9 Sultanate)

drei **Bundesterritorien** (Wilayah Persekutuan):
Kuala Lumpur, Putrajaya, die Insel Labuan

vier **Bundesstaaten** (von einem Gouverneur verwaltet):
Sabah, Sarawak, Penang, Malakka

Klima / Natur / Umwelt

Klima

Äquatorial, Monsune

Flora und Fauna

Immergrüner Regenwald, Nebelwald, Mangrovenwälder

Nationalblume: Hibiscus

Gibbons, Makaken, Malaienbären, Reptilien (Kobras, Pythons), **gefährdet:** Orang-Utan, Sumatra Nashorn
Vögel: Nashornvögel, Beos, Papageien, Fasane, Eulen

Nationalparks

Turtle Islands Np. of Sabah

Infrastruktur / Wirtschaft

Verkehr

Kuala Lumpur International Airport (seit 1998)

Häfen: Port Kelang, Penang Linksverkehr

Kelana Jaya Line- weltweit längste führerlose Nahverkehrsstrecke (24 Stationen auf 29 km), früher Putra LRT (in Kuala Lumpur)

Wirtschaft

Schwellenland, eines der stabilsten Länder Südostasiens, technisierter kapitalintensiver Industriestandort mit hohem Entwicklungspotenzial

Bodenschätze: Zinn, Kautschuk, Palmöl, Erdöl
Pantherstaat, Schwellenland

Medien

eingeschränkte Pressefreiheit

Sport

Großer Preis von Malaysia auf dem Sepang International
Circuit (seit 1999) Badminton, Fußball, Hockey
Silat- traditionelle Kampfkunst der Malaien

Feiertage

31.Aug. Unabhängigkeitstag / Nationalfeiertag

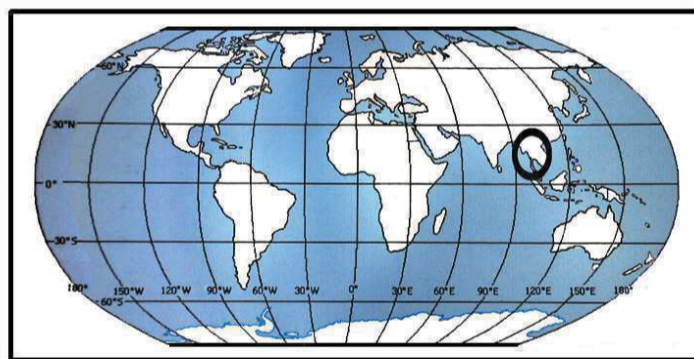
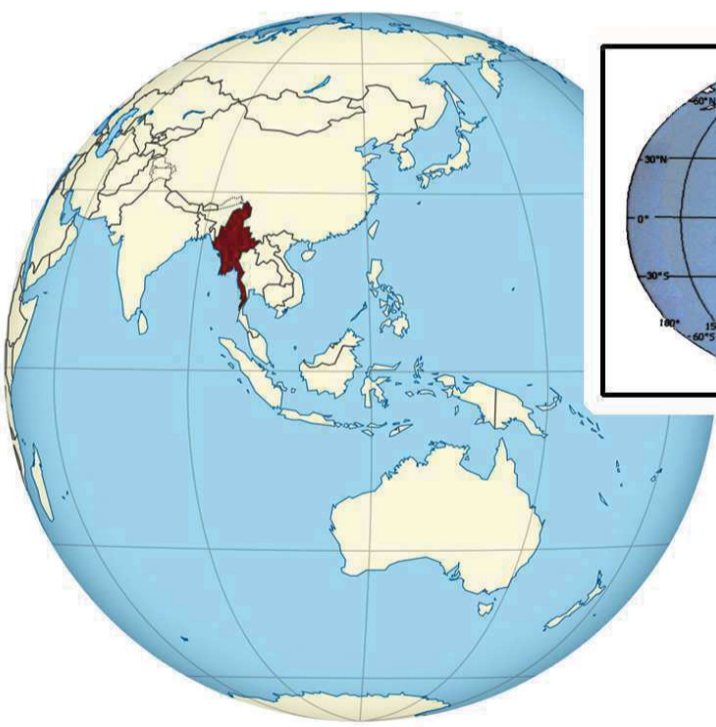




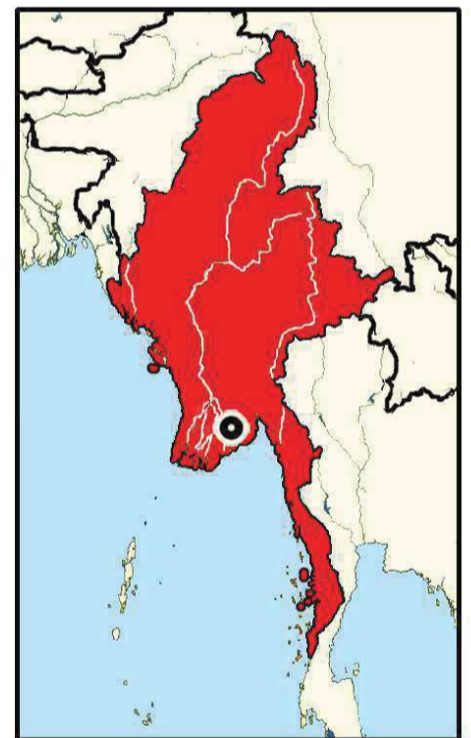
MYANMAR

Republik der Union von Myanmar

Hauptstadt	Naypyidaw (Pyinmana)
Name	Birma, Burma, Bama, Myanma = Bez. für die größte Bevölkerungsgruppe der Bamar Myanma Naingngan („Myanmarischer Staat“) Myanmar- birman.: „fest zusammenhaltend“
Staatsform	Präsidentialrepublik
Währung	1 Kyat = 100 Pyas 1€ = 1.097,1 MMK
Fläche	678.500 km ²
Einwohner	53.999.804
Unabhängig	seit 1948 von Großbritannien
Nat.Hymne	Gba Majay Bma (Bis zum Ende der Welt)
Zeit	UTC +6,5 MEZ +5,5
Kfz	MYA
Tel	+95
TLD	.mm



Koordinaten:
21°N, 95°O



Geographie

Staat in Südostasien

Grenzen

N, O- VR China, Thailand, Laos, W- Indien, Bangladesch, S- Golf von Bengalen, indischer Ozean (Andamanensee trennt Myanmar von den indischen Andamanen und Nikobaren)

Landschaftszonen

S: Mergui-Archipel im Süden vor der malaiischen Halbinsel, O- Shan-Hochland, N- Kachin-Bergland (Ausläufer des Himalaya)

Gebirge, Berge

Arakan-Yoma Gebirge (bis 3000 m)

Höchster Berg: Hkakabo-Razi (5881 m, höchster Berg Südostasiens, an der Grenze Myanmar - Indien – China)

Flüsse

Irrawaddy, Thanlwin, Sittaung, Chindwin, Mekong

Städte

Rangun (4.477.782, Hauptstadt bis 2005), Pyinmana (97.400, Hauptstadt seit 2006- umbenannt: Naypyidaw (Heimstatt der Könige), Mandalay (1.034.000)



Bevölkerung

Ethnien	Vielvölkerstaat: 135 Ethnien: Birmanen,(Barma), Shan, Karen (vw. Christen), Mon, Padaung (Sprachgruppe der Mon-Khmer), Chin, Kachin, Arakanesen, Rohingya, Chinesen, Inder....
Sprachen	Birmanesisch, Englisch, Sprachen der Volksgruppen
Religion	Buddhismus (87%, Theravada), Heiligtümer: Shwedagon Pagode in Rangun (goldbedeckt), Goldener Fels (bei Kyaikto südöstlich von Bago), der Mount Popa bei Bagan (alte Hauptstadt), Christentum, Islam

Geschichte

1.Jhdt.v.	Pyu-Fürstentümer in Nordmyanmar, im Süden das Volk der Mon
11.Jhdt.	Gründung des ersten birmanesischen Reiches durch König Anawrahta (Reich von Bagan)
1277-1287	Zerstörung des Reiches durch Mongolen
14.Jhdt.	im Süden Reich der Mon mit Hauptstadt Bago
16.-19.Jhdt	zahlreiche Auseinandersetzungen mit siamesischen Königreichen
19.Jhdt.	fällt nach mehreren Kriegen unter britische Herrschaft (Teil v. Britisch-Indien)
	Im Zweiten Weltkrieg von den Japanern okkupiert, Marionettenstaat
1945	Erneut in das britische Kolonialreich integriert
1948	Unabhängigkeit, verschiedene bewaffnete Konflikte
seit 1962	Militärregime (Kleptokratie)
1965	Verstaatlichung aller Wirtschaftsunternehmen, Ausweisung aller christlichen Missionare
1988	8888 Uprising: gewaltsame Niederschlagung von Unruhen mit mehreren tausend Toten unter General Ne Win
1989	Umbenennung in Myanmar

2003	Oppositionsführerin Aung San Suu Kyi unter Hausarrest
2004	nach dem Seebeben im Indischen Ozean Verweigerung internationaler Hilfe
2005	Verlegung des Regierungssitzes von Rangun nach Naypyidaw bei Pyinmana
2007	Demonstrationen von buddhistischen Mönchen einsetzender Demokratisierungsprozess
2008	Katastrophe durch Tropensturm (Verweigerung internationaler Hilfe)

Politik / Verwaltung

Regierungssystem

bis 2010 Militärdiktatur- dzt. Demokratisierungsprozess, Volksversammlung

Mitgliedschaften

ASEAN, UNO

Politische Gliederung

sieben States, sieben Divisions

Klima / Natur / Umwelt

Klima

Einflussbereich des indischen Monsuns
drei Jahreszeiten: Regenzeit, kühle und heiße Jahreszeit

Flora und Fauna

Primärwald, Regenwälder, Teakbäume, Bambus, Trockenwald, Dornstrauchsavanne

Großfleck Zibetkatze, Panther, Bären, Wasserbüffel, Affen, Rhinocerosse, Katzenbären, Linsang, Tapire, Krokodile

Katastrophen

2004 Seebeben und Tsunami im Indischen Ozean,
2008 Tropensturm mit weitreichenden Verwüstungen
2011 Erdbeben (Verweigerung internationaler Hilfe)

Infrastruktur / Wirtschaft

Verkehr

Internationale Flughäfen bei Rangun und Manderley
Unregelmäßigkeiten im Eisenbahnverkehr

Wirtschaft

Bodenschätze: Erdgas, Erdöl, Jade, Edelsteine (Taubenblut-Rubine, Spinell, Saphir), Painit, Gold

Exporte: Erdgas, land-und forstwirtschaftl. Erzeugnisse

Tourismus: Strand von Ngapali (Reiseziel)

Gold. Dreieck- mit Laos und Thailand: Anbau v. Schlafmohn

hohe Korruption, Schmuggel im großen Stil (Drogen, Edelsteine, Holz, Reis...), über 50% des Staatsbudgets für Militär, Polizei und Geheimdienste

Recht / Soziales

Menschenrechtsverstöße von Regierung und Armee (Zwangsarbeit, Zwangsräumung von Dörfern, Folter, Einsatz von Kindersoldaten, Minderheitenverfolgung), strenge Pressezensur

besonders hohe Aids-Zuwachsrates

Kultur / Kunst

Schwerste, freihängende läutbare Glocke der Welt: „Mingun-Glocke“ (bei Mandalay aus d. 19.Jhdt.)

Musik

Instrumente: Vinas (Stabzithern), saung gauk (Bogenharfe), patala (Xylophon), palwe (Längsflöte), do min (Zither) u.a.

Feste

burmesisches Neujahrsfest (Thingyan, auch: Wasserfest), das Phaungdaw U-Fest (im Herbst zu Ehren Buddhas auf dem Inle-See)

Persönlichkeiten

Aung San Suu Kyi - Oppositionsführerin, Friedensnobelpreisträgerin

Maha Thray Sithu U Thant - dritter Generalsekretär der Vereinten Nationen 1961-1971

Sonstiges

Todeseisenbahn- im 2. Weltkrieg von Kriegsgefangenen der Japaner von Thanbyuzayat nach Thailand errichtet (Film: „Die Brücke am Kwai“)- nach Kriegsende demontiert

Feiertage

4.Jän.	Nationalfeiertag
--------	------------------



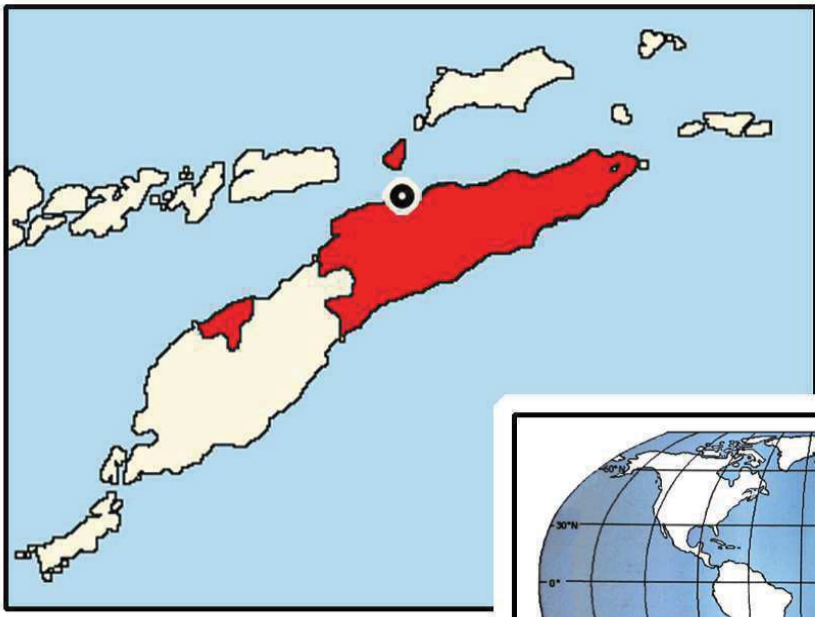


OSTTIMOR

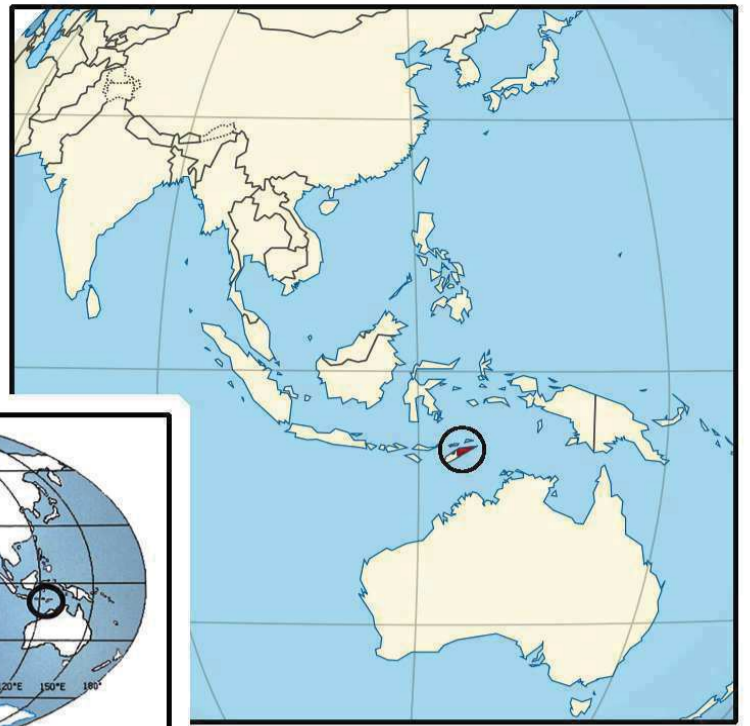
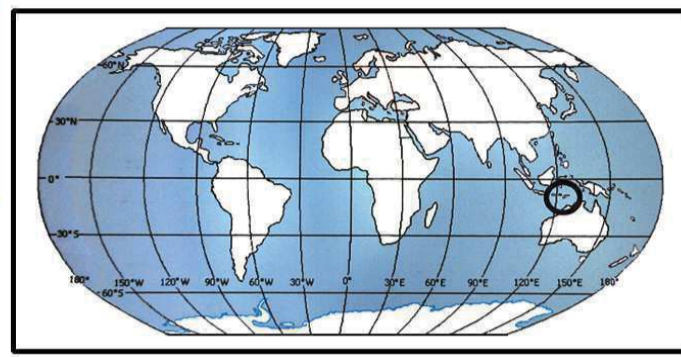
República Democrática de Timor-Leste
Demokratische Republik Timor-Leste

Hauptstadt	Dili
Name	„Timor-Leste“ (Osttimor)- “Osten der Ostinsel”
Staatsform	Republik
Währung	1 US-Dollar 1€ = 1,278 USD Centavo Münzen (seit 2003)
Fläche	14.954 km ²
Einwohner	1.066.409
Unabhängig	1975 erklärt, 2002 anerkannt
Nat.Hymne	Pátria
Zeit	UTC +9 MEZ +8
Kfz	TL
Tel	+670
TLD	.tl





Koordinaten:
9°S, 126°O



Geographie

Inselstaat in Südostasien

Erster Staat, der im 21. Jhdt. unabhängig wurde

Grenzen

Landgrenze zum indonesischen Westteil der Insel Timor

Teile des Staatsgebietes: Ostteil der Insel Timor, Exklave Oecusse (Nordküste Indonesiens), die Inseln Atauro und Jaco

Lage

Timor ist Teil des östlichen indonesischen Archipels, zählt zu den Kleinen Sunda-Inseln

NW- die Sawusee, N- die Bandasee (Taci-Feto, das Frauenmeer), S- die Timorsee (Taci-Mane, das Männermeer, südlich der Insel Timorgraben- 3300 m tief)

umliegende Inseln: NW- Insel Alor (Indon.), N- Insel Wetar (Indon.), NO- weitere Inseln der indonesischen Provinz Maluku, S- Australien

Timor liegt auf dem äußeren Rand des Bandabogens (Ausläufer des pazifischen Feuerrings)- geologisch aktiv

Landschaftszonen

N- Steilküste, Küstenterrassen u. Plateaus, weite Ebenen an d. Südküste, zahlreiche Täler im bergigen Landesinneren

Berge

Vulkane (inaktiv): Pico do Nipane (1561m- in der Enklave Oecusse), Mano Côco (999 m- auf der Insel Atauro)

Höchste Berge: Tatamailau (2963m), Ablai (2320m), Matebian (2316m)

Gewässer

Flüsse: Lacló, Seiçal, Lóis, Irebere, Tafara, Sui, Clerec, Belulic..... der Tono (in der Enklave)

Seen: Lagoa Ira Lalaro (auch: Suro-bec), Maubarasee, Tibarsee Wasserfall von Bandeira u.a.

Städte

Dili (193.563), Baucau (20.362), Maliana (15.800), Lospalos (12.743)

Bevölkerung

Ethnien	Timoresen, malayo-polynesisch: Tetum, Mambai, Kemak, Tokodede, Galoli Veddo-austronesisch: Baikeno (in der Enklave), melanesisch: Makasae, Bunak, Fataluku (Papuasprachen), Chinesen (Hakka) Mestiços (portugiesisch-timoresische Herkunft)
Sprachen	malayo-polynesische und Papua-Sprachen Amtssprachen: Tetum und Portugiesisch, Arbeitssprachen: Englisch, Bahasa Indonesia 15 Nationalsprachen
Religion	Christentum (96% Katholiken)

Geschichte

Ab 40 000 vor Chr.	Drei Besiedlungswellen: Austronesen, Melanesier, Proto-Malaien (lose Herrschaftsgebiete mit kleinen Königreichen)
10.Jhdt.	Handel mit weißem Sandelholz (Transport durch die Straße von Malakkar nach China und Indien)
1512	der Portugiese António de Abreu entdeckt die Insel Timor, niederländische Händler ab 1568
16.Jhdt.	Kolonie Portugiesisch-Timor (endgültige Grenzen zum holländ. Teil 1916 festgelegt)
1942-1945	Japanische Besetzung- Guerillakrieg (Schlacht um Timor), nach 1945 weiterhin portugiesische Überseeprovinz

1974	Nelkenrevolution in Portugal
1975	Ausrufung der Unabhängigkeit, neun Tage später von Indonesien annektiert- Provinz Timor Timur
	24 gewaltreiche Jahre indonesischer Besatzung („Reich der Angst“)
1999	unter einer Übergangsverwaltung der UNO
2002	Unabhängigkeit (mit Hilfe d.Vereinten Nationen)
2006	Schwere Unruhen (Missstände und Entlassungen bei den Verteidigungskräften)
2008	Mordanschlag auf Präsident Ramos-Horta und Premier Gusmão
	Stabilisierung des Landes

Politik / Verwaltung

Regierungssystem

Republik, **Legislative:** Parlamento Nacional (eine Kammer)

Mitgliedschaften

UNO, IWF, Weltbank

Politische Gliederung

13 Distrikte (65 Subdistrikte, 442 Sucos, Aldeias (Dörfer)

Klima / Natur / Umwelt

Klima

Tropisch, ausgeprägte Regen-und Trockenzeit (mit häufigen Dürren und Überschwemmungen), Monsune, teilweise lokales Mikroklima durch die Berge

Flora und Fauna

Sekundärwald, Savannen, Kasuarinengewächse

Teil der **Wallacea-** biogeographische Übergangsgebiet zwischen asiatischer und australischer Flora und Fauna

Eukalyptus, Sappanholz, Sandelholz, Cendana, Lontarholz, Mangroven

Grauer Kuskus, Mähnenhirsche, Flughunde, Affen, Leistenkrokodile, Timor-Waran, Wasserpython,

Riffschlangen

zahlreiche **Vogelarten:** Papageien, Amadinen, Kakadus, Wetar-Taube
Korallenriffe an der Küste

Naturschutz, Nationalparks

Tasitolu Friedenspark (mit drei Salzseen),
17 Vogelschutzgebiete

Nino Konis Santana Nationalpark (seit 2007)

Umwelt

Problematische Abfallentsorgung, stärkere Unwetter durch den Klimawandel und zunehmende Erosion

Infrastruktur / Wirtschaft

Verkehr

Int. Flughäfen: Presidente Nicolau Lobato Int. Airport (bei Dili), Baucau Airport (Militär, Versorgungsflüge)
Biskota (größerer Bus), Mikroléts (Kleinbusse)

Wirtschaft

zweitärmstes Land Asiens

Landwirtschaft: Kaffee, Reis, Mais, Maniok, Vanille, Kakao, Erdnüsse
Viehzucht (Büffel, Schweine, Hühner...)

Rohstoffe: Erdöl, Marmor **Export:** Kaffee, Erdöl

Recht / Soziales

weit verbreitet: häusliche Gewalt

Gesundheit

häufige Krankheiten: Malaria (während der Regenzeit), Tuberkulose, japanische Enzephalitis

Kunst / Kultur

Kalksteinhöhle Jerimalai- Funde menschlicher Besiedlung (Steinwerkzeuge, Schmuck- 42 000 Jahre alt)

Katzen als heilig verehrt, Schöpfungsmythos um das Krokodil

Tais- farbenfrohe, gewebte Stoffe

Musik

Fado und Gamelan (aus Portugal), Likurai-Tanz (Volksmusik und -tanz)

Sandra Pires (Sängerin aus Osttimor)

Literatur

Xanana Gusmão (ehem. Freiheitskämpfer u. Premiermin.)

Persönlichkeiten

Bischof Belo und José Ramos-Horta (Premier, Präsident): 1996 Friedensnobelpreis

Sport

Fußball, Kempō Karate, Hahnenkampf
jährl. internat. Mountainbikerennen seit 2009

Küche

Soboko- Sardinen mit Tamarindesauce in Palmenblättern am Feuer gekocht, Kaldeirada- gekochtes Fleisch (Lamm) mit Kartoffeln, Oliven, Gewürzen, Tukir- Lammgericht in Bambus, Koibandera- frittierte Bananen, Koirambu- Reismehlkuchen („Haarkuchen“),

Palmweine: Tuaka, Tua Mutin, Palmweinbrand: Tua Sabu

Feiertage

	Neujahr, Karfreitag, 1.Mai, christl. Feiertage
20.Mai	Wiederherstellung der Unabhängigkeit
30.Aug.	Consulta-Tag der Volksbefragung
20.Sept.	Freiheitstag
12.Nov.	Nationaler Tag der Jugend (Santa Cruz-Tag)
28.Nov.	Proklamation d. Unabhängigk. (Nationalfeiertag)
7.Dez.	Tag der Helden
variabel	Zuckerfest (Ende d. Ramadan), muslim. Opferfest

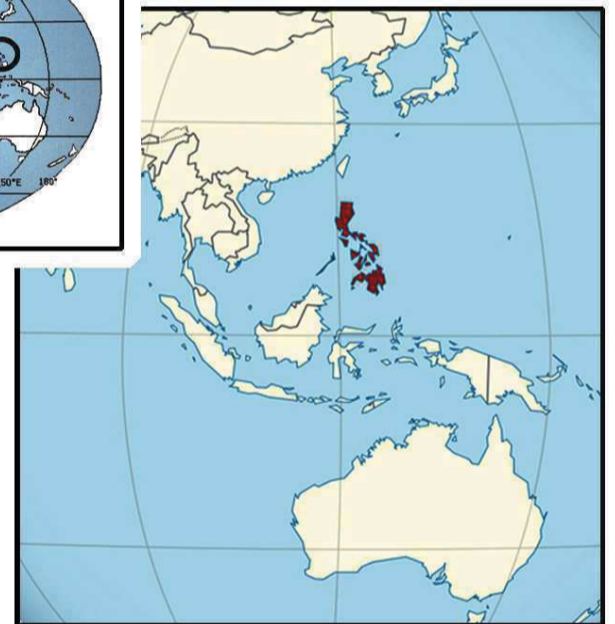
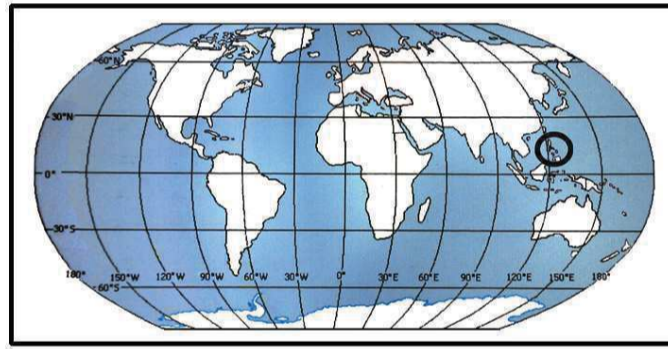
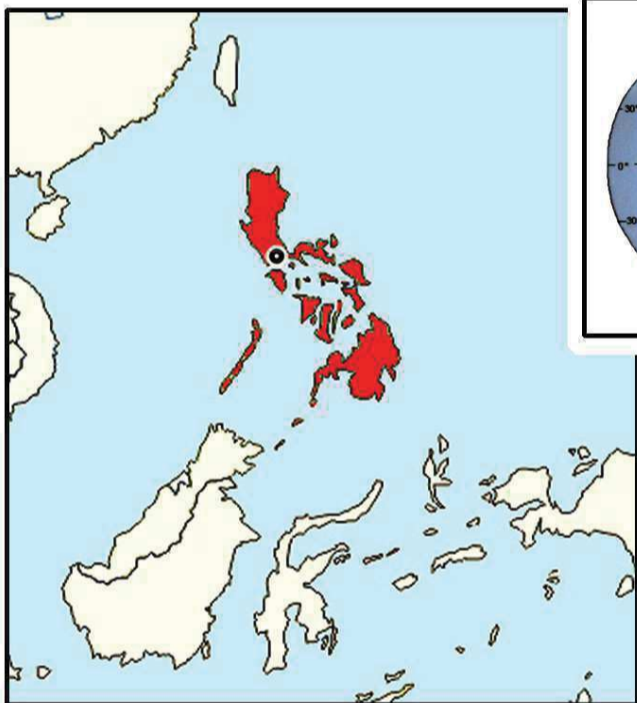




PHILIPPINEN

Republic of the Philippines

Hauptstadt	Manila
Name	Ableitung vom span. König Philipp II.
Staatsform	Präsidentialrepublik
Währung	1 Philippinischer Peso = 100 Centavos 1€ = 53,583 PHP
Fläche	299.764 km ²
Einwohner	92.337.852
Unabhängig	1898 von Spanien, 1946 von den USA
Nat.Hymne	Lupang Hinirang (Auserwähltes Land)
Zeit	UTC +8 MEZ +7
Kfz	RP
Tel	+63
TLD	.ph



Koordinaten:
11°N, 123°O

Geographie

Staat und Archipel im westlichen Pazifischen Ozean, fünftgrößter Inselstaat der Welt (nach Indonesien, Madagaskar, Papua-Neuguinea, Japan), Teil des Pazifischen Feuerrings

Grenzen

W- durch das Südchines. Meer von Vietnam getrennt,
SW- die Sulusee zw. Malaysia u. den Philippinen,
S-Trennung durch die Celebessee von Indonesien
O- Philippinensee

Inseln

7107 Inseln, 880 davon bewohnt

Drei Inselgruppen:

Luzon (mit d. Inseln Luzon, Masbate, Mindoro),
die Visayas (mit Palawan, Negros, Cebu, Leyte, Samar,
Bohol), Mindanao (mit Mindanao, Basilan,
Sulu-Archipel mit Insel Jolo)

die Philippinen erheben Anspruch auf mehrere der Spratly
Inseln (ebenso von VR China, Taiwan, Vietnam, Brunei
und Malaysia- wegen der strategischen Lage und
Ölvorkommen)



Berge

20 aktive Vulkane (Pinatubo, Taal, Mayon - alle auf Luzon)

Höchster Berg: Mount Apo

Philippinengraben (östlich der Inselgruppe), bis 10 540 m, einer der größten Tiefseegräben der Welt

Gewässer

zahlreiche Binnenmeere und Golfe zwischen den Inseln: Sibuyan-See, Samar-See, Visayas-See, Mindanaosee, Camotes-See

Städte

Quezon-City (2.679.450), Manila (1.660.714), Makati City (Wolkenkratzerstadt 529.039), Caloocan-City (1.378.856), Davao City (1.363.337)

Bevölkerung

Ethnien	Eigenbezeichnung: Filipino (Pinoy, Pinay), christliche Tieflandbewohner (Tagalen, Cebuanos, Sugboanons, Ilokanos, Bisayas,...)
	muslimische Philippiner (Maranao, Maguindanao...), Hochlandbewohner
	zahlr. tradit. animistische Stämme im Hochland Chinesen, Mestizen Ureinwohner: Aeta, Negritos
Sprachen	171 Sprachen (Austronesische Sprachen) Filipino (Amtssprache), Tagalog, Cebuano, Iloko
	Taglish (Tagalog- Englisch Gemisch), Englisch Chabacano (span. Kreolsprache), spanisch
Religion	Katholiken (81%), Muslime, Unabhängige Philippinische Kirche Derzeit Errichtung der größten Marienstatue der Welt (Marienstatue von Montemaria- 102 m)

Geschichte

	Ureinwohner: Negritos (Aeta)
	Einwanderung austronesischer Stämme von Taiwan her
7.-13.Jhdt	Unter dem Einfluss der Großreiche Sri Vijaya

	und Majapahit (Sanskrit, Verbindung zum malaiischen Kulturraum)
ab 1380	Islamisierung, Entstehung von Sultanaten (Sultanat von Jolo)
1530	Gründung von May Nilad (Manila) durch malaiische Rajas aus Brunei
1565	Spanier beanspruchen die Philippinen als Kolonie (Angliederung an Neuspanien)
17.,18.Jhdt	Galeonenhandel zw. Manila und Acapulco
19.Jhdt.	Direkte Verwaltung von Spanien aus nach Unabhängigkeit von Mexiko
1896-1898	Philippinische Revolution unter der Führung des Katipunan (Geheimbund), Unabhängigkeit (nicht anerkannt)
ab 1899	Spanisch-Amerikanischer Krieg
1899-1902	Philippinisch-Amerik. Krieg, amerik. Kolonie
1904-1913	Moro-Amerikanischer Krieg (beendet durch General John Pershing)
	Ansiedlung von Christen im Gebiet der Moros (Moslems)
1942	Schlacht um die Philippinen (gegen Japan)
	Im zweiten Weltkrieg von den Japanern besetzt, 1946 unabhängig
ab 1960er	Konflikte zwischen Christen und Moslems
1972-1980	Kriegsrecht während der Marcos-Diktatur persönliche Bereicherung der Fam. Marcos
1983	Mord amn Benigno Aquino nach seiner Rückkehr aus dem Exil
1987	Marcos im Exil, neue Verfassung
1970-2002	Bürgerkrieg auf Mindanao (ungleiche Landverteilung zw. Christen und Nichtchristen, Enteignungen)
	instabile politische Lage, Minderheitenkonflikte

Politik / Verwaltung

Regierungssystem

Präsidialrepublik (wieder seit 1987), Kongress (Senat, Repräsentantenhaus)
der Präsident verfügt über weitreichende Befugnisse und ist Staatsoberhaupt und Regierungschef

häufige Wahlmanipulationen

Mitgliedschaften

ASEAN, UNO, APEC

Politische Gliederung

17 Regionen, 80 Provinzen, Barangays (Ortsteile)

Klima / Natur / Umwelt

Klima

Tropisch bis subtropisch,
Monsune, häufige Taifune und tropische Wirbelstürme

Flora und Fauna

Teil der Indo-Malaiisch-Philippinen Biogeosphärenzone
tropischer Regenwald, Monsunwälder, Nebelwälder,
Mahagonibäume, Orchideen

Wasserbüffel (Carabao), Papageien, Flughörnchen,
Delfine, Krokodile, Schlangen, Koboldmakis, Manabo,
Echsen, Schildkröten, Philippinenente, Korallen (liegt im
Korallendreieck) u.a.

endemische Tierarten: Tamarau (asiat. Büffel),
Palawan-Schuppentier, Rotsteißkakadu, Bengalkatze u.a

Natur-und Nationalparks

Puerto-Princesa Subterranean River National Park (mit
längstem unterirdischen Fluss der Welt) u.v.a.

Naturreservat auf der Insel Calauit mit afrik. Tieren,
Isla Verde Passage- größte Artenvielfalt der Meeresfauna

Korallenriff Tubbataha in der Sulu See,
Apo-Riff in der Mindoro-Straße

Umwelt

starke Schäden an den Korallen (Korallenbleiche,
Schäden durch Cyanid-und Dynamitfischerei)

gehört zu den Ländern, die am stärksten vom Klimawandel
betroffen sein werden (Meersesspiegelanstieg u.a.)

eines der Länder, die ihre Kohlendioxid-Emissionen signifikant senken konnten

Infrastruktur / Wirtschaft

Verkehr

Internationale **Flughäfen** in Manila, Cebu-City...

Häfen: Manila, Cebu-City, Iloilo...Jeepneys (Kleinbusse)

Wirtschaft

Pantherstaat, Next Eleven Staat

deutliches Nord-Südgefälle im Einkommen, Korruption

Exporte: Elektronik, Maschinen, Transportmittel, Software
Überweisungen zahlreicher im Ausland arbeitender Filipinos

Energie

zunehmender Einsatz regenerativer Energieträger
weltweit der zweitgrößte Nutzer v. Geothermiekraftwerken,
Windenergie, Solarenergie (für den lokalen Bedarf)

Tageszeitungen

People Tonight, Abante, Abante Tonite

Recht / Soziales

umstrittene Menschenrechtslage, Verwicklung des Militärs
in politischen Morden, Ehescheidungen sind verboten

ausgedehnte Slums ohne ausreichende Wasser-und
Stromversorgung

Claveria Liste-Liste von wählbaren Familiennamen v. 1849

Architektur / Kunst / Kultur

Weltkulturerbe

Barockkirchen in Manila, Intramuros (von Mauern
umgebener Stadtteil), historische Kolonialstadt Vigan

Sehenswürdigkeiten

Reisterrassen von Banaue und Batad auf Luzon,
Chocolate Hills (auf Bohol), Pagsanjan Falls

Literatur

José Protasio Rizal (Literat, Nationalheld)

Feste

Barrio Fiesta, Fiesta de Sandugo, Flores de Mayo (Maiblumenfest) Allerheiligen und Allerseelen mit Partystimmung

lokale Feste: Ati-Atihan Fest (in Kalibo), Santo Nino (Christkind Fest- in Cebu), Penafrancia-Fest (in Bikol), Kadayawan (in Davao City, einwöchig) u.a.

Sport

Basketball, Boxen, Poolbillard, Tauchen

Kampfkunst: waffenlastige Formen: Arnis, Kali, Eskrima, Sikaran

Küche

spanisch-mexikanische, chinesische, indische, japanische und amerikanische Einfüsse

Feiertage

	Karwoche, Allerheiligen
16.-25.Dez	Weihnachten (Messen um 4 Uhr morgens- misa de gallo- Hahnenmesse)
9.Jän.	Fest des schwarzen Nazareners (in Manila)
12.Juni	Nationalfeiertag



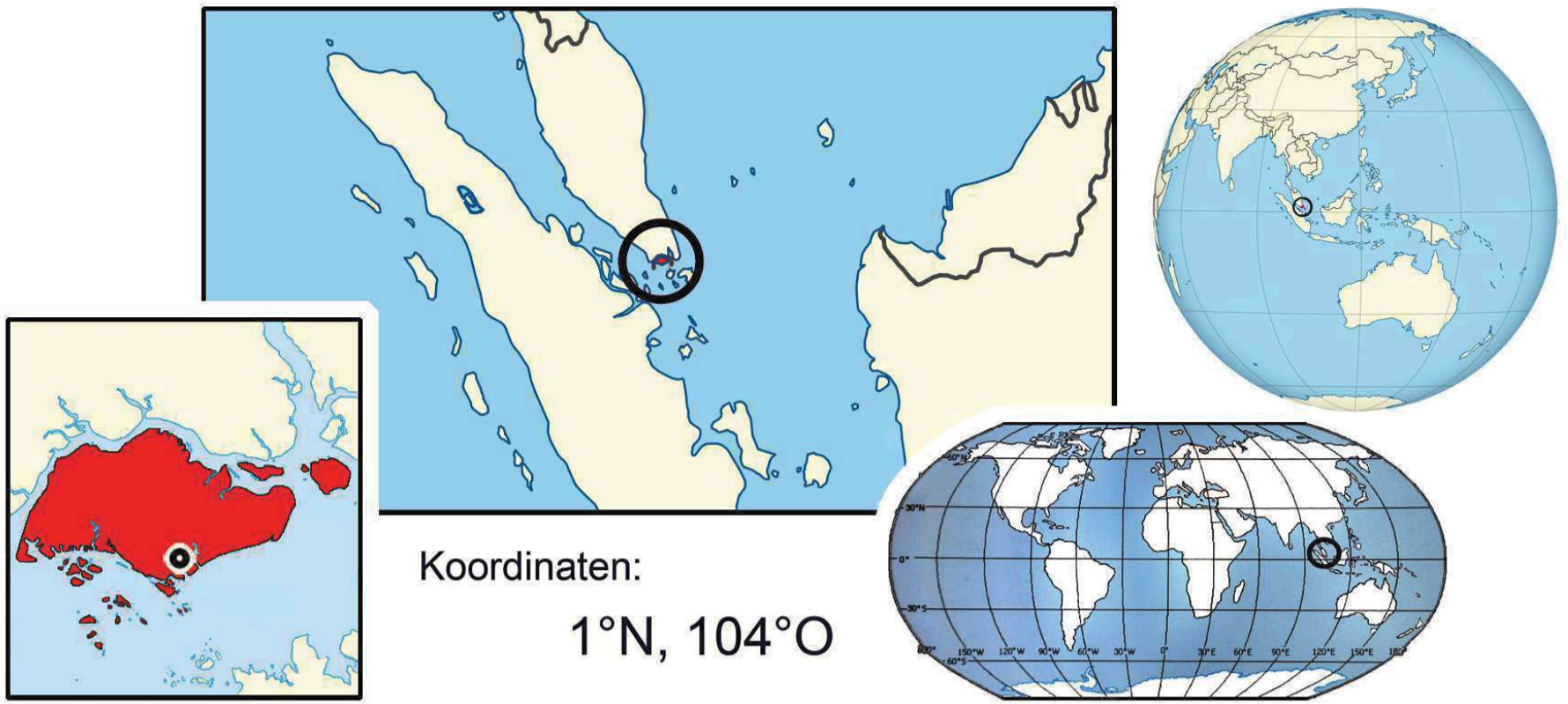


SINGAPUR

Republic of Singapore

Hauptstadt	Singapur
Name	„Löwenstadt“ (Sanskrit), urspr. Name Temasek („Stadt am Meer“)
Staatsform	Republik
Währung	1 Singapur-Dollar = 100 Cents 1€ = 1,5844 SGD
Fläche	712,4 km ²
Einwohner	5.076.700
Unabhängig	seit 1965 von Malaysia
Nat.Hymne	Majulah Singapura (Vorwärts Singapur)
Zeit	UTC +8 MEZ +7
Kfz	SGP
Tel	+65
TLD	.sg





Koordinaten:
1°N, 104°O

Geographie

Insel- und Stadtstaat, flächenmäßig kleinster Staat Südostasiens

Grenzen

Südlich der Johorstraße, vor dem Süden der Malakka Halbinsel, N- Malaysia, S- Indonesien

N- mit dem Johor-Singapore Causeway (künstlicher Staudamm) mit der Stadt Johor Bahru verbunden, im W- durch eine Brücke, den Second Link, mit dem Festland (Malaysia), S- Straße v. Singapur (zu Indonesien)

Inseln

Hauptinsel, 3 größere und 56 kleine Inseln die Insel Sentosa- südlichster Punkt des asiat. Festlandes

Höchste Erhebung

Bukit Timah Hill (177 m)

Bevölkerung

Ethnien	Singapurer- Chinesen, Malaien, Inder u.a. 1,2 Mio Gastarbeiter und Ausländer
Sprachen	Malaiisch, Chinesisch, Tamilisch, Englisch Singlish (Variante des Englischen)
Religion	Buddhismus (43%), Islam, Christentum, Taoismus, Hinduismus, u.a.
	harmonisches Zusammenleben der unterschiedlichen Religionen auf engem Raum

Geschichte

3.Jhdt.	Außenposten d. Srivijaya-Reiches auf Sumatra
1819	Sir Thomas Stamford Raffles (Agent der brit. Ostind. Handelskompanie) gründet Niederlassung
1824	Die Kompanie kauft die Insel dem Sultan von Johor ab (60 000 Dollar und Jahresrente)
1867	Britische Kronkolonie (als Bestandteil der Straits Settlements)
1942	Im zweiten Weltkrieg von Japanern besetzt, nach 1945 wieder an die Briten
1959	selbstregierte Kronkolonie
1962	Unabhängigkeit in einer Föderation mit Malaya, Sabah und Sarawak, 1963 von Großbritannien unabhängig
1965	Ausschluss aus der Föderation- Unabhängigkeit, wirtschaftlicher Aufschwung

Politik / Verwaltung

Regierungssystem

parlamentarische illiberale Demokratie

Legislative: Einkammerparl.nach d. Westminster System von einer Partei dominiert

Mitgliedschaften

ASEAN, UNO, Commonwealth of Nations, APEC

Politische Gliederung

Fünf Distrikte

Klima / Natur / Infrastruktur

Klima

tropisch-feucht, Monsune

Flora und Fauna

wenig ursprüngliche Vegetation, Mangroven

verschiedene Vögel-und Schlangenarten (Kobra u.a.)
Lemuren (Plumpori- eine Affenart)

Nationalparks

Bukit Timah Reservat (Dschungel), Sungei Buloh Wetland Reserve, MacRichtie Reservoir, Jurong Bird Park, Pasir Ris Park, Singapore Botanic Garden mit Orchideensammlung, Fort Canning Park

Infrastruktur / Wirtschaft

Verkehr

Straße: Linksverkehr, der private Autobesitz unterliegt strengen Regulierungen
zwei Landverbindungen zu Malaysia: Johor-Singapur-Damm, Second Link

Luftverkehr: Singapore Changi-Airport

Schiffsverkehr: Hafen Singapur- weltweit bedeutendster Umschlagplatz für Container

U-Bahn Netz (MRT- Mass Rapid Transit), Seilbahn (Mount Faber Cablecar) verbindet Touristeninsel Sentosa mit der Hauptinsel

Wirtschaft

Tigerstaat, eine der teuersten Städte der Welt,

schaffte innerhalb weniger Jahrzehnte den Sprung von einem Schwellenland zu einem Industriestaat
gehört zu den am stärksten deregulierten und privatisierten Volkswirtschaften der Welt

Biotechnologie, Forschung, Finanzplatz, Tourismus

Medien

strenge staatliche Zensur, auch Selbstzensur
Verbot von politisch sensiblen Material und freizügigen Erwachsenenmagazinen, eingeschränkte Verbreitung ausländischer Zeitschriften

Recht / Soziales

sehr geringe Korruption, eine der niedrigsten Kriminalitätsraten der Welt, strenge Gesetze und hoher Grad an Überwachung, bei schweren Straftaten auch Körperzüchtigung (Rohrstockhiebe), häufige Verhängung der Todesstrafe bei Drogendelikten

Architektur / Kunst / Kultur

Sehenswürdigkeiten

Orchard Road (Einkaufsstraße) **Raffles Hotel**
Pyramide am Empress Place (enthält Zeitkapsel, die am 50sten Geburtstag v. Singapur- 2015- geöffnet werden soll)

Musik

Vanessa-Mae brit. Violinistin (geboren in Singapur)

Sport

Leichtathletik, Tischtennis, Badminton
Formel 1: „Marina Bay Street Circuit“- 2008 erstmalig,
erstes Nachtrennen, jährl. Singapur-Marathon
2010 Olympische Jugendspiele

Küche

Laksa (Suppe auf Basis von Kokosmilch und Chili),
Yong Tau Foo, Roti Prata

Feiertage

	Neujahr, 1.Mai, Karfreitag, Weihnachten
9.Aug.	Nationalfeiertag, Unabhängigkeitstag
Jän./Febr.	Chinesisches Neujahrsfest
	Neujahrstag nach dem Chinesischen Kalender
	Islam. Feiertage: Hari Raya Puasa und Hari Raya Haji
Mai	Vesakh (ind. Feiertag)
Okt./Nov.	Deepavali (ind. Feiertag)





THAILAND

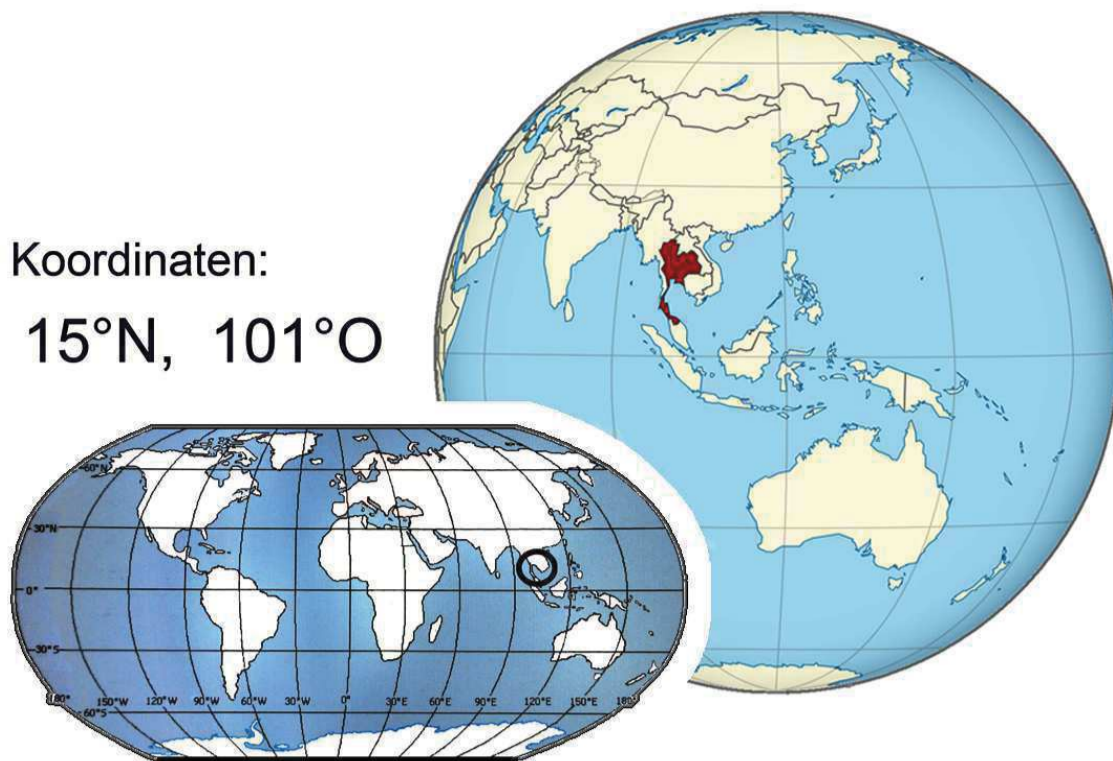
Ratcha Anachak Thai
Königreich Thailand

Hauptstadt	Bangkok
Name	„Land der Freien“, bis 1939 Siam
Staatsform	Königreich
Währung	1 Baht = 100 Satang 1€ = 40,016 THB
Fläche	513.115 km ²
Einwohner	69.522.234
Nat.Hymne	Phleng Chat (Thailändische Nationalhymne)
Zeit	UTC +7 keine Sommerzeit MEZ +6
Kfz	T
Tel	+66
TLD	.th





Koordinaten:
15°N, 101°O



Geographie

Staat in Südostasien

Grenzen

NW- Myanmar, NO- Laos, O- Kambodscha, S- Malaysia,
W- das Andamanische Meer (Teil des Indischen Ozeans),
O- Golf von Thailand (Pazifik)

Inseln

mit etwa 100 Inseln

Landschaftszonen

Nordosten (Isaan)- Khorat Hochebene, Zentralregion
und Ostküste (schöne Strände, vorgelagerte Inseln)
S- auf malayischer Halbinsel, mit Isthmus von Kra (64 km
breit, „dünner Hals“)

Gebirge, Berge

Phetchabun Gebirge, N- Tenasserim Gebirge,
Grenzgebirge Sankalakhiri zu Malaysia

Höchster Berg: Doi Inthanon (2565 m)

Gewässer

Flüsse: Mekong (Grenze zu Laos), Chao Phraya

Seen: Thale Sap, der Nong Han, Phayao-See, der
Bueng Boraphet

Städte

Bangkok (7.025.000), Chiang Mai (148.000), Nonthaburi

Bevölkerung

Ethnien

Thai, Chinesen, Malaien, Angehörige der

	Bergvölker Flüchtlinge aus Myanmar und Vietnam
Sprachen	Thai, Tai-Kadai Sprachen u.a.
Religion	Theravada-Buddhismus, Bhikkhus- Mönche Wats- buddhistische Tempelanlagen Muslime

Geschichte

3.Jhdt.	erste Reiche der Mon-Völker unter dem Einfluss des Funan-Reiches
9.-12.Jhdt.	Nordostthailand unter den Khmer (Angkor-Reich), der Süden war Teil d. Srivijaya Reiches
	Einwanderung der Thais
	im Norden erster Thai-Staat: Lan Na
1238-1350	Erstes Thai Königreich Sukhothai
1351-1767	das Reich von Ayutthaya (Zerstörung durch Burma 1796)
1767-1782	Thonburi-Periode (Wiederherstellung d. Reiches unter Taksin u. Eingliederung von Lan Na)
1782-heute	Chakri-Dynastie , Könige Rama I. bis Rama IX. Hauptstadt Bangkok
1855	offizieller Name " Siam " (bis 1939) unabhängiger Pufferstaat zw. den Armeen Großbritanniens (Indien, Burma, Malaya) und Frankreichs (Laos, Kambodscha, Vietnam)
	einzigster Staat in Südostasien, der dem Kolonialismus trotzen konnte
1914	im ersten Weltkrieg an der Seite der Alliierten, nach dem Krieg Gründungsmitglied des Völkerbundes
1932	Palastrevolte, Ende der absoluten Monarchie, Umbenennung in "Thailand"
1945	2. Weltkrieg: Formell ungültige Kriegserklärung an die Alliierten und Formierung des Widerstands gegen Japan mit Wissen der Regierung

1947-1973	Militärregierung, wieder Umbenennung in „Thailand“, polit. Anlehnung an die USA
1973	Protestwellen im ganzen Land, in der Folge kurzlebige Militärregierungen (bis 1992)
.....1992	Zivilregierung, Demokratisierungsphase
2006	Putsch- „Rat für demokratische Reformen“
Sept. 2008	Ausnahmezustand in Bangkok- Rücktrittsforderungen an den Premier, Unruhen Spannungen zwischen Thai und Malaien
2011	Streit zw. Thailand und Kambodscha über den Grenzverlauf eskaliert
.....2014	Militärregierung nach Putsch
2016	Tod von König Bumibhol Adulyadej

Politik / Verwaltung

Regierungssystem

konstitutionelle Monarchie, Legislative: Parlament mit zwei Kammern (Repräsentantenhaus und Senat)

Staatsoberhaupt

König, mit repräsentativen Aufgaben, auch höchster buddhistischer Würdenträger, Thronfolge ist erblich

Mitgliedschaften

ASEAN, UNO, G-20, APEC, WTO

Politische Gliederung

76 Provinzen (Changwat), 877 Landkreise (Amphoe), Kommunen (Tambon), Dörfer (Muban), zwei Sonderverwaltungszone (Bangkok, Pattaya)

Klima / Natur / Umwelt

Klima

Tropisch, Monsune, vereinzelt tropische Zyklone im Norden Trockenheit durch den Nordostmonsun häufige Überschwemmungen

Flora

tropische Regenwälder (Holzölbaum, Durian...)

in den Bergen: Wälder auch mit Laubbäumen (Eichen,

Kastanien, Kiefern, Teakbaum), Eukalyptus-Arten (ursprünglich nicht heimisch), Bambus, Mangroven

Fauna

Asiatische Elefanten, Tiger, Leoparden, Nebelparder, Sambarhirsche, Muntjaks, Wildrinder (Gaure, Bantengs)

zahlreiche Vogelarten: Nektarvögel, Papageien, Fasane, Störche, Ibisse, Kraniche, Reiher u.a.

Nationalpark

Wildreservat Thung Yai, Naturschutzgebiet Huai Kha Khaeng, Khao-Yai-Nationalpark

Katastrophen

2004 Tsunami mit Tausenden Toten

2011 Flutkatastrophe (400 Opfer, Schaden 11,8 Mrd €)

Infrastruktur / Wirtschaft / Wissenschaft

Verkehr

Int. Flughafen Bangkok-Suvarnabhumi (in der Provinz Samut Prakan)

Linksverkehr, unsicherer Straßenverkehr, häufigstes Verkehrsmittel: Moped, viele Fahrzeuge fahren mit Autogas

Wirtschaft

Pantherstaat, Schwellenland
ein Zentrum der Asienkrise in den 1990er Jahren

Landwirtschaft: Reisanbau, Ananas, Maniok, Mais, Zuckerrohr, Sojabohnen, Kenaf, Fischfang, Garnelen, Naturkautschuk
bedeutendster Reisexporteur der Welt

Industrie: Herstellung von Kraftfahrzeugen, Stahlproduktion, Elektro-u. Elektronikgeräte, Textilindustrie

Ressourcen: Weichbraunkohle

Tourismus

Medien

grundsätzlich Pressefreiheit, Zensur nach Staatsstreich, Internetzensur

Tageszeitungen: Thai Rath, Daily News, Kao Sod

Bildung

Mitte 19.Jhdt.- „Offene Universität“- für jeden zugänglich-
im Tempel Wat Pho (demokratisches Lernzentrum)

Scouting (Pfadfindertum) ist Teil des Schulwesens

Recht / Soziales

Menschenrechtsverstöße durch die Polizei innerhalb von
Gefängnissen, Prostitution Minderjähriger,
Menschenhandel, Todesstrafe bei Drogendelikten

die Polizei als Drahtzieher krimineller Machenschaften,
hoher Grad an Korruption

Architektur / Kunst / Kultur

Weltkulturerbe

Ruinenstädte von Sukhothai und Ayutthaya,
Ausgrabungsstätte Ban Chiang

Architektur

traditionelle Wohngebäude: hölzerne Pfahlhäuser zum
Schutz vor Hochwasser

Musik

Pi Phat- Orchesterform zur Begleitung von
Bühnenstücken mit den Instrumenten: Pi nai
(Holzblasinstrument), Gongkessel, Xylophon, Taphon-
Trommel, Becken

Khruong Sai (eine weitere Orchesterform) mit Holzblas-
und Saiteninstrumenten, Tamburinen und Becken

Mor-Lam Musik (Nordost-Region)

Literatur

„Ramakian“ (Epos ,basierend auf dem Nationalepos
Ramayana), Nirat (lyrische Gattung des 17.Jhdts.)

Theater

Lakhon Nok- altes thailändisches Volkstheater
Lakhon nai- Aufführungen nur im königlichen Palast
Khon- tradit. Maskenspiel, Nang Yai- Schattentheater

Sonstiges

Wai - traditioneller Gruß der Thais

eigener Kalender (dem gregorianischen Kalender um 543 Jahre voraus)

Seidenweberei, Töpfer- und Silberschmiedekunst

Sport

Thaiboxen (Nationalsport), Rugby, Tennis, Golf

Feiertage nach dem Mondkalender - wechselndes Datum

	Neujahr, 1. Mai, Silvester
Jan./Febr.	Neumondtag- Chinesisches Neujahrsfest
Febr./März	Vollmondtag- Magha Puja (Gedenk. an Buddha Predigt)
6. April	Chakri-Tag - Gedenktag zur Inthronisation von Rama I.
13.-15. Apr.	Thai Neujahrsfest (Songkran, Wasserfest)
5. Mai	Krönungstag von König Bhumibol Adulyadei (Rama IX.)
Mai/Juni	Vollmondtag- Visakha Puja (Gedenken an die Geburt, Erleuchtung und Tod Buddhas)
Juli	Vollmondtag- Asalha Puja (Gedenken an die erste Predigt Buddhas), am Folgetag Khao Pansa (Beginn d. Regenzeitklausur d. Mönche)
12. Aug.	Geburtstag von Königin Sirikit, Muttertag
Okt.	Neumondtag- Kathin-Zeremonie
23. Okt.	Chulalongkom-Tag - Todestag von Rama V.
Okt.	Vollmondtag- Ok Phansa Tag (Ende der Fastenzeit)
Nov.	Vollmondtag- Loi Krathong (Lichterfest)
5. Dez.	Geburtstag von König Bhumibol (seit 1946 König), Vatertag, Nationalfeiertag
10. Dez.	Verfassungstag



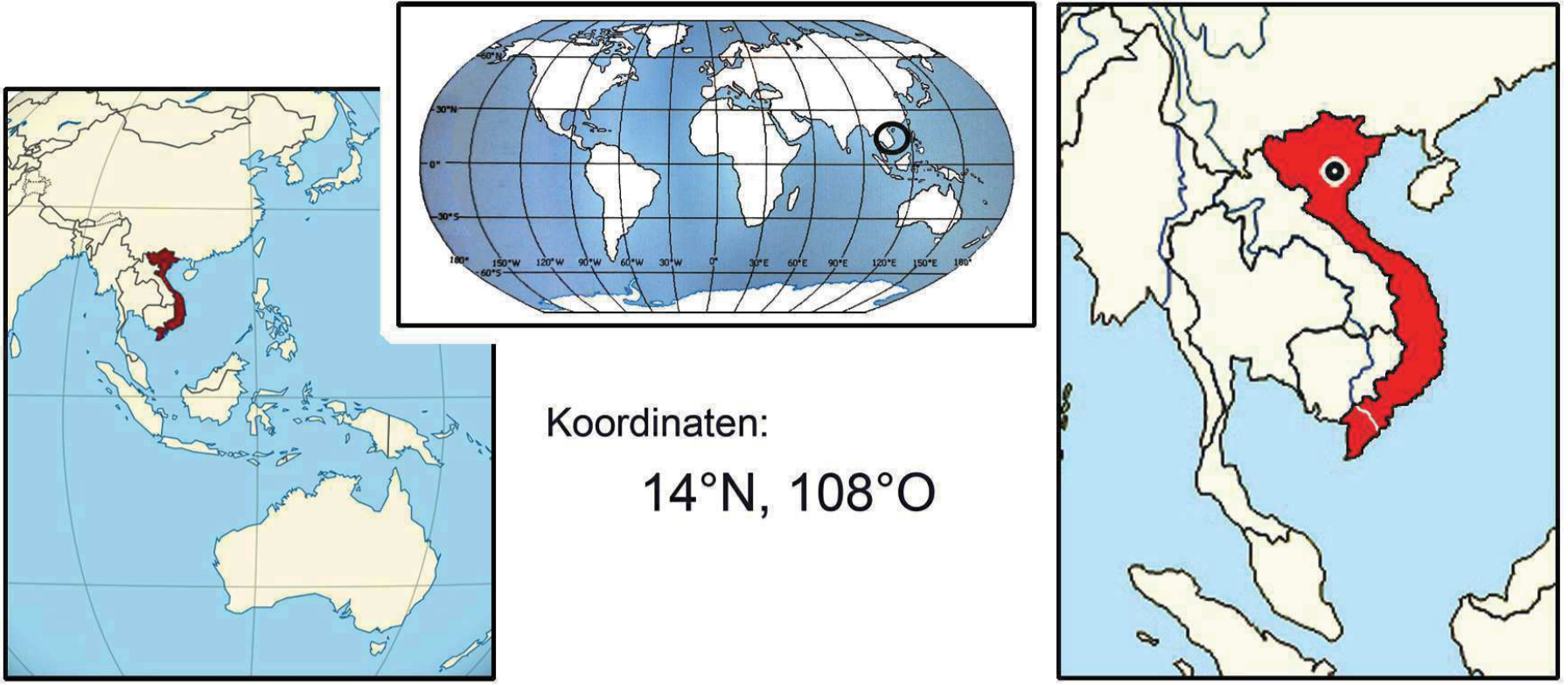


VIETNAM

Sozialistische Republik Vietnam

Hauptstadt	Hanoi („innerhalb der Flüsse“)
Name	„im Süden“
Staatsform	Sozialistische Volksrepublik
Währung	1 Đồng = 10 Hào = 100 Xu 1€ = 26.156 VND
Fläche	331.698 km ²
Einwohner	91.519.289
Unabhängig	1945 von Frankreich erklärt anerkannt 1954
Nat.Hymne	Tiến Quân Ca (Gesang der vorrückenden Truppen)
Zeit	UTC +7 MEZ +6
Kfz	VN
Tel	+84
TLD	.vn





Koordinaten:
14°N, 108°O

Geographie

Küstenstaat in Südostasien

Grenzen

N- China, W- Laos, Kambodscha, SO- das Südchin. Meer

Landschaftszonen

Yunnan-Hochland (N), Delta des Roten Flusses (um Hanoi, bis zum Golf von Tonkin), Annamitisches Hochland, Annamitischer Küstenstreifen, Mekong-Delta (S, mit Hồ-Chí-Minh Stadt am nordöstl. Rand)

Höchster Berg

Phan-xi-păng (3144 m)

Flüsse

Mekong, Roter Fluss

Städte

Hà Nội (6.448.837, im Delta des Roten Flusses), Hồ-Chí-Minh-Stadt (7.123.340, bis 1976 Saigon, im Mekong-Delta), Huế (297.707, Hauptstadt während der letzten Kaiserdynastie), Hội An (75.000, Handelsstadt, Weltkulturerbe)

Bevölkerung

Ethnien	Vietnamesen, „Auslandschinesen“ (Hoa), Thai, Khmer, Bergvölker (Montagnards)
Sprachen	Vietnamesisch
Religion	Atheisten, Religionsfreiheit, beeinflusst durch

Buddhismus, Taoismus, Konfuzianismus,
Ahnenkult....christliche Minderheit

Geschichte

Dieu-Kultur

16000v.Ch. Hoa-Binh-Kultur

10000v.Ch. Bac-son-Kultur

1500 v.Ch. Sa-Huynh-Kultur, Dong-Son-Kultur (erstes
Königreich der Việt)

208 v.Ch. Begründung der Triệu-Dynastie (Nam Việt)

111 v.Ch. unter chinesischer Herrschaft

679 Präfektur An Nam („friedlicher Süden“)

938 erster vietnamesischer Staat

1010-1225 Dai Viet von der Lý-Dynastie beherrscht

ab 1225 Tran-Dynastie

1427-1789 Lê-Dynastie

europäische Missionare ab 1516

1765 Tây-Sơn-Rebellion

1789 **Kaiserreich Việt Nam** mit Hauptstadt Huế
(Nguyễn-Kaiser), Erweiterung des Territoriums

Mitte 19.Jhdt Französische Kolonialherrschaft
frz. Protektorate: Annam, Cochinchina, Tonkin

1929 Gründung der kommunistischen Partei

1941 Unter japanischem Einfluss, Gründung der Liga
für die Unabhängigkeit Vietnams = Việt Minh

1945 Unabhängigkeitserklärung von Ho Chi Minh
ausgerufen, Demokratische Republik Vietnam,
(erste unabhängige Republik Südostasiens)

Wiedererrichtung des französischen kolonialen
Regimes in Südvietnam

1946 **Indochinakrieg** (Französischer Versuch,
Nordvietnam unter Kontrolle zu bringen),
Waffenstillstand 1954
Teilung Vietnams entlang des 17. Breitengrades

Korruption und Chaos in Südvietnam,

	Unterstützung von den USA, Militärregierungen
1964	Zwischenfall im Golf von Tonkin (Vergeltungsangriffe auf Nordvietnam durch die USA)- Beginn des Vietnamkrieges
1975	Einnahme von Saigon, offizielles Kriegsende
1976	Nord-und Südvietnam vereint, Saigon umbenannt- HỒ-Chí-Minh-Stadt
1979	Einmarsch in Kambodscha- Eroberung von Phnom Penh (Abzug 1989), „Erziehungskrieg“ an der Grenze (von China provoziert)
1989	Rückzug Vietnams aus Kambodscha
ab 1986	Wirtschaftliche Reformen und Aufnahme in die internationale Staatengemeinschaft
1995	Wiederaufnahme diplomatischer Beziehungen Zwischen Vietnam und den USA

Politik / Verwaltung

Regierungssystem

Einparteienstaat, Nationalversammlung

Führung: Kollegium aus drei Personen: Generalsekretär der KPV, Premierminister und Staatspräsident

Verbot von Oppositionsparteien

Mitgliedschaften

ASEAN, UNO, WTO, Weltbank, IWF, APEC

Politische Gliederung

58 Provinzen, 5 Munizipalitäten

Klima / Natur / Umwelt

Klima

Im Norden gemäßigt tropisches Wechselklima, im Süden tropisch warm bis heiß während des ganzen Jahres, Wetterscheide zw. Nord und Süd: der Wolkenpass, Taifune (oft mit nachfolgenden Überschwemmungen)

Fauna

Bedrohte Tierwelt: Tiger, Asiatische Elefanten
Java Nashörner- durch Wilderei ausgerottet

Primaten (Schopfgibbons, Pluimploris, Languren, Makaken), Schleichkatzen, Paarhufer (Kantschile, Muntjaks, Hirsche)

Nagetiere, Fasane, Greifvögel, Krokodile, Echsen...

Umwelt

Starke Umweltschäden durch eingesetzte Gifte während des Vietnamkrieges, Landminen und Blindgänger, Brandrodung und Abholzung

Infrastruktur / Wirtschaft

Verkehr

Zwei **internationale Flughäfen**: Hanoi, Ho-Chi-Minh Stadt
Häfen: Hồ-Chí-Minh-Stadt, Hải Phòng, Đà Nẵng u.a.

Straße: Ho-Chi-Minh-Pfad: logistisches Netz aus Straßen zwischen Nord- und Südvietnam während der Kriege, das teilweise auch durch Laos und Kambodscha führte, neue Nord-Südverbindung, an weiten Teilen entlang des Pfades, ist im Bau

Mopeds, Fahrrad-Rikscha (Cyclo), Mopedtaxi (Xe Ôm)

Wirtschaft

befindet sich in der Transformation von einer zentral verwalteten Wirtschaft zur sozialistischen Marktwirtschaft
zweitgrößter Kaffeeproduzent weltweit (2008 nach Brasilien) und zweitgrößter Reisexporteur

Rohstoffe: Erdöl, Erdgas, Anthrazitkohle, Eisenerze, Phosphate, Antimon, Bauxit, Chrom, Zink, Zinn, Gold

Industrie: Textilien, Schuhe, Herstellung von Zement, Stahl, Montage von Automobilen

Exporte: Rohöl, Güter der Leichtindustrie, Meeresfrüchte, Fisch, Reis, Kaffee
Tourismus

Medien

Presse- und Internetzensur

Recht / Soziales

die verfassungsmäßig gewährleisteten Grundrechte

können durch die staatliche Zensur und Kontrolle der Kommunistischen Partei nur bedingt in Anspruch genommen werden

keine unabhängige Judikative

Kultur

Vietnamesische Schrift Quốc Ngữ vom Jesuiten Alexandre de Rhodes entwickelt, Goethe-Institut

Feiertage

	Neujahr, 1.Mai, Silvester
Febr.	Tet (Chin. Neujahrsfest, an den ersten drei Tagen des Jahres nach dem Mondkalender)
30.April	Tag der Befreiung des Südens
2.Sept.	Unabhängigkeitstag





ARMENIEN

Hajastani Hanrapetutjun

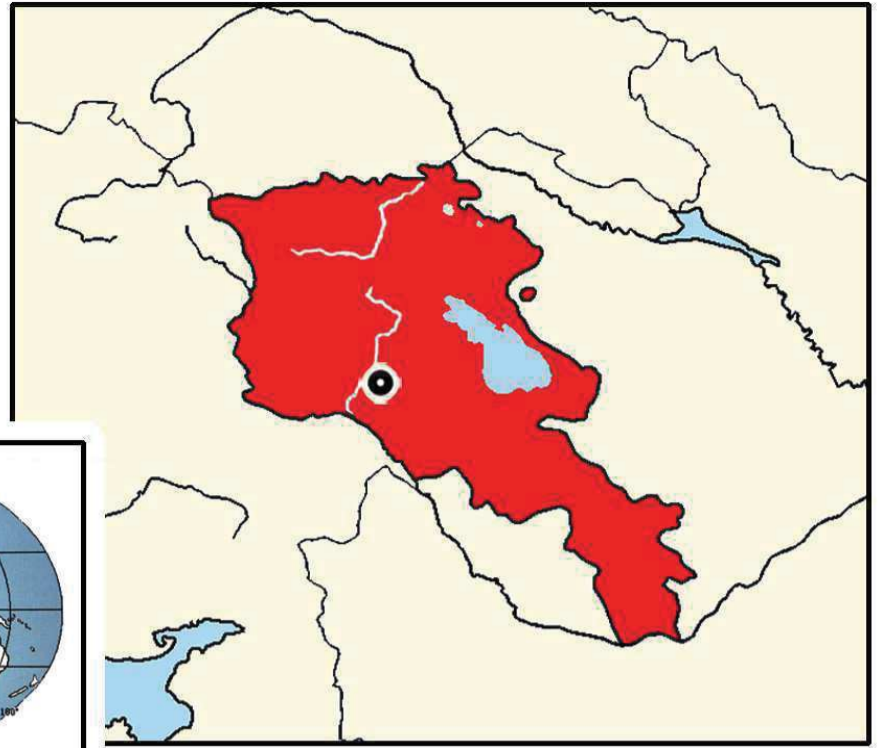
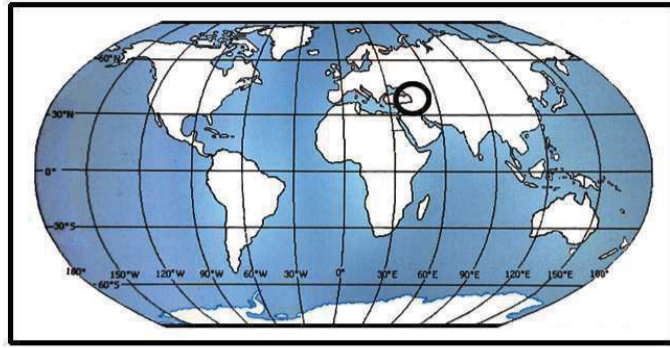
Republik Armenien

Hauptstadt	Jerewan
Staatsform	semipräsidentielle Republik
Währung	1 Dram = 100 Luma 1€ = 513,98 AMD
Fläche	29.800 km ²
Einwohner	3.264.500
Unabhängig	seit 1991 von der Sowjetunion
Nat.Hymne	Mer Hayrenik (Unser Vaterland)
Zeit	UTC +4 MEZ +3
Kfz	ARM
Tel	+374
TLD	.am





Koordinaten:
40°N, 45°O



Geographie

Binnenstaat am Übergang zwischen Kleinasien und Transkaukasien

Grenzen

N- Georgien, O- Aserbaidschan, SO- Iran, SW, W- Türkei, S- aserbaidshanische Exklave Nachitschewan

Landschaftszonen

Gebirgsland (90% des Landes liegt höher als 1000m über dem Meeresspiegel), Hochland von Armenien

Gebirge, Berge

Ausläufer des Kleinen Kaukasus, Faltengebirge (Zusammenstoß d. Eurasischen Platte mit der Arab. Platte)

Höchster Berg: Aragaz (4090m- erlosch. Vulkan, nahe d. biblischen Ararat)

Gewässer

Flüsse: Aras, Worotan, Kasach, Hrasdan, Debed

Seen: Sewansee (940 km²)

Städte

Jerewan (1.312.956), Gjumri (148.383)

Bevölkerung

Ethnien	Armenier, jesidische Kurden, Russen...
Sprachen	Armenisch (Alphabet von Mesrop Maschtoz im 5.Jhdt. entwickelt), Russisch, Nord-Kurdisch
Religion	Orientalisch-orthodoxes Christentum (seit 301

Staatsreligion- Armenische Apostolische Kirche)

Diaspora

Armenische Gemeinschaften im Iran, in Georgien, Libanon, Frankreich, USA, seit 2000 in Moskau und St. Petersburg

Geschichte

13.Jhd.v.
Chr

Vielzahl von Kleinfürstentümer- Nairi-Länder

880- 844
vor Chr.

Vereinigung zum Königreich Urartu

714

Zerstörung des Reiches durch die Assyrer, Skythen, Meder (medische Provinz)

6.Jhdt.vor
Chr.

Einwanderung der Armenier, persische Herrschaft (Teil der Großsatrapie Medien)

215-190
vor Chr.

unter den Seleukiden

188 v.Chr

Unabhängiges Königreich Großarmenien, Dynastie der Artaxiden

von Rom und den Parthern umstritten

252- 297

Streitpunkt zw. den Sassaniden und Rom

301 n.Chr

Trdat III. aus dem Haus der Arsakiden- erklärt das Christentum zur Staatsreligion

387

Aufteilung des großarmenischen Reiches zwischen Rom und dem persischen Reich der Sassaniden

6.Jhdt.

Hauptkampfgebiet in den Römisch-Persischen Kriegen

ab 591

Islamische Expansion, wechselweise Oberhoheit zwischen Byzanz und dem Kalifat

885

Armenisches Königreich unter Aschot I.-bis in das 11.Jhdt.

1080

Fürstentum von Kleinarmenien unter den Rubeniden in Kilikien

1350

Eroberung durch die Osmanen, Provinz Armenistan

1639

Grenzziehung zwischen den Reichen der Osmanen und der Safawiden

ab 1800	Weite Teile in der Folge von Kriegen an Russland
1915	Völkermord an Armeniern (unter der jungtürkischen Bewegung um Talaat Pascha in Istanbul)
1918-1920	Demokratische Republik Armenien
1920	Aufteilung Armeniens zwischen Türkei und Russland (Vertrag von Kars)
1922	Ostarmenien wird Teil der Transkaukasischen Sozialistischen Föderalen Sowjetrepublik
1936	Eigenständige Unionsrepublik der Sowjetunion
1991	Unabhängigkeit (westlicher Teil des historischen Siedlungsgebietes weiterhin unter türkischer Herrschaft)
	Konflikt um Bergkarabach

Politik / Verwaltung

Regierungssystem

semipräsidentielle Republik, Nationalversammlung mit einer Kammer

Politische Konflikte

Bergkarabach: mehrheitlich von Armeniern bewohntes Gebiet in der ehemaligen Aserbaidzhanischen Sowjetrepublik (völkerrechtlich nicht anerkannte selbständige Republik)

Mitgliedschaften

GUS, OSZE, UNO, WTO, Europarat u.a.

Politische Gliederung

11 Provinzen (Marsch)

Klima / Natur / Umwelt

Klima

Unterschiedliche lokale Klimata durch beträchtliche Höhenunterschiede, kontinental bis subtropisch

Flora und Fauna

artenreich, Vielzahl endemischer Arten

Salzpflanzen, Artemisia, Disteln, xerophile Pflanzen
Aprikose (Prunus armeniaca- „armenische Pflaume“)-
Symbol Armeniens

Reptilien (Felseidechse, Vipern), Skorpione,
in feuchten Niederungen: Wildschweine, Schakale,
Rehe, Nerze, Möwen, Adler
in den Steppen im Gebirge: Nagetiere,
in Wäldern: Syrische Braunbären, Wildkatzen, Wölfe,
Armenisches Wildschaf

Naturschutzgebiete

Chosrow-Reservat (Luchse, Wildziegen, Leoparden)
Erebuni-Reservat, Shikahogh-Reservat, Sevan
Nationalpark, Arevik Np. u.a.

Katastrophen

Erdbeben 1988, 25.000 Tote, schwere Schäden an der
Infrastruktur

Infrastruktur / Wirtschaft

Verkehr

hoher Anteil an Kraftfahrzeugen, die mit Erdgas betrieben
werden

Wirtschaft

Landwirtschaft: Obst, Gemüse, Tabak

Bodenschätze: Kupferoxide mit Molybdän, Eisen und
Gold, Uran, Schmucksteine, Tuff, Basalt, Marmor, Bauxit...

Industrie: Energie, Telekommunikation (russ. Firmen),
Maschinenbau, chem. Industrie, Textilien...

Export: Edelsteine, Gusseisen, Kupfer, Gold, Juwelen,
Erze, alkoholische Getränke u.a.

Energie

Großteil der Stromversorgung (39%) durch das
Kernkraftwerk Mezam

Kunst / Kultur

große Bedeutung der Familien (patriarchalisch strukturiert)

Musik

Duduk (Nationalinstrument- Doppelrohrblattinstrument aus Aprikosenholz)

Begründer der modernen klassischen Musik: der Mönch Komitas Vardapet

Museen

Matenadaran- Aufbewahrung von über 17.000 Manuskripten, vor allem aus dem Mittelalter

Film

Filmfestival „Goldene Aprikose“ seit 2004

Sport

Schach: Weltmeister Tigran Petrosjan, Garri Kasparow, 2006 und 2008 Sieg d. Nationalmannschaft bei der Schacholympiade in Turin, bzw. Dresden

Fußball, Boxen (Arthur Abraham- IBF-Titel im Mittelgewicht)

Feiertage

	Neujahr
6.Jan.	Weihnachten
28.Jan.	Tag der Armee
8.März	Internationaler Frauentag
7.April	Muttertag
24.April	Gedenktag für die Opfer des Völkermordes
1.Mai	Tag der Arbeit
9.Mai	Tag des Sieges und des Friedens
28.Mai	Tag der Republik
5.Juli	Tag der Verfassung
21. Sept.	Nationalfeiertag, Unabhängigkeitstag
7.Dez.	Gedenktag für die Opfer des Erdbebens



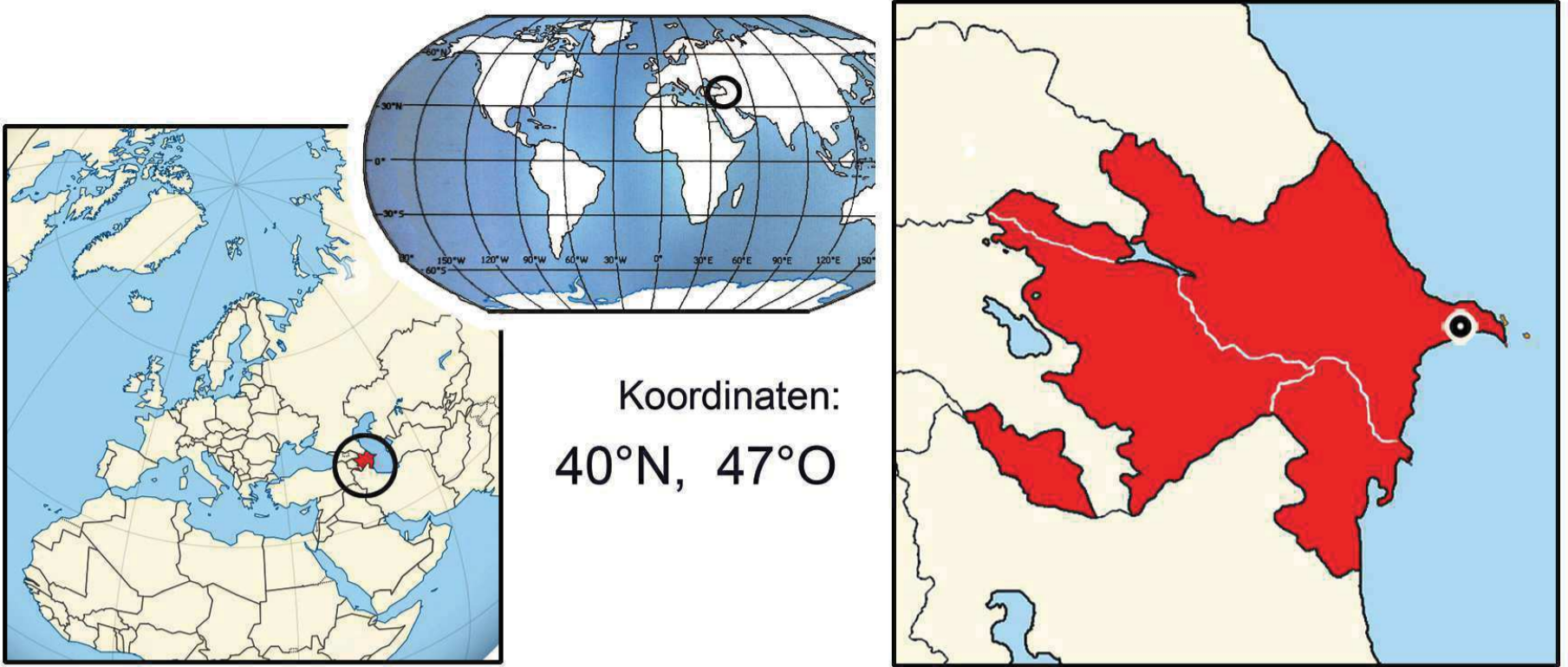


ASERBAIDSCHAN

Republik Aserbaidtschan

Hauptstadt	Baku
Staatsform	Republik
Währung	1 Aserbaidtschan-Manat = 100 Qapik 1€ = 0,9874 AZN
Fläche	86.600 km ²
Einwohner	9.165.000
Unabhängig	1918, 1991 von der Sowjetunion
Nat.Hymne	Azərbaycan Marşı (Marsch Aserbaidtschans)
Zeit	UTC +4 MEZ +3
Kfz	AZ
Tel	+994
TLD	.az





Geographie

Binnenstaat in Vorderasien zwischen Kaspischen Meer und Kaukasus

Grenzen

N- Russland (Dagestan), NW- Georgien, S- Iran, W- Armenien , O-Kaspisches Meer

die Exklave Nachitschewan: W- Türkei, S- Iran, O- durch einen armen. Gebietsstreifen von Aserbaidshan getrennt ca. 20% des Staatsgebietes, darunter Berg-Karabach, sind von Armeniern besetzt

Gebirge

S- Kleiner Kaukasus, Talyschgebirge

Höchster Berg: Bazardüzü (4466 m, Großer Kaukasus)

Gewässer

Flüsse: die Kura (in das Kaspische Meer), der Arax

Seen: Sarisu

Inseln

Pirallahı, Cilov

Halbinsel Abşeron

Städte

Baku (1.116.513)

Bevölkerung

Ethnien

Aserbaidshaner (Turk-Volk) u. Minderheiten

Sprachen

Aserbaidshanisch, Russisch

Religion	Islam (schiitische Mehrheit), Juden (aschkenasisch, georgisch,, Bergjuden od..Taten)
<u>Geschichte</u>	
4.Jhdt.v.Ch	erster Staat auf dem Gebiet des heutigen Aserbaidshans: Albania
65 v.Chr.	Vasall des Römischen Reiches
3.Jhdt.	Vasall des Sassanidenreiches
	Fundstätten von Öl und Gas- wichtige Kultstätten der zoroastrischen Religionslehre (Sassaniden)
4.Jhdt.	Christianisierung
7.Jhdt.	Einfall der Araber und Islamisierung
	Ölquellen nach der Islamisierung Eigentum religiöser Stiftungen (waqf)
9.Jhdt.	Entstehung mehrerer Staatsgebilde und Einwanderung der Volksstämme der Oghusen
	Im frühen Mittelalter Erdöl („griechisches Feuer“) Exportschlager der Region (Halbinsel Abşeron)
... 11.Jhdt.	Abhängigkeit von den Seldschuken, Unterwerfung durch die Georgier
ab 1220	Eroberung durch die Mongolen mit Ausnahme des Staates der Schirwanschahs
1336	Schirwan unabhängig (große Teile des heutigen Aserbaidshans)
nach 1390	von Tamerlan erobert (Errichtung eines neuen mongolischen Reiches)
15.Jhdt.	Wiedererstarben d. Staates der Schirwanschahs und Entstehung des Staates Karabach
16.Jhdt.	unter Abhängigkeit der Safawiden, persische Provinz Aserbaidshans
1723	kurzzeitige Gebietseroberung durch Russland, 1736 wieder persisch
1747	Entstehung kleiner Khanate
19.Jhdt.	nach den Russ.-Persischen Kriegen Anschluss

des Nordens an das russische Reich

„**Russische Periode**“ Aufstieg zum weltgrößten Erdölfördergebiet (1898)

1918 Ausrufung der Aserbaidshaischen Demokratischen Republik (erste Republik im islamischen Orient)

1920 Eroberung durch Bolschewiki- Verstaatlichung der Produktionsstätten

1922 Teil der UdSSR

1936 selbständige Sowjetrepublik

Ölfelder von Baku- Ziel der Wehrmacht im Kaukasus Feldzug

1991 Unabhängigkeit, Rückgang der Ölförderung durch die militärische Auseinandersetzung von Berg-Karabach

Politik / Verwaltung

Regierungssystem

Präsidentialrepublik, autoritäres Regime
Einkammerparlament (Nationalversammlung)

Politische Konflikte

Bergkarabach: weitgehend von Armeniern bewohntes Gebiet auf aserbaidshaischem Territorium, das sich 1991 für unabhängig erklärte und von Armenien besetzt wurde

Mitgliedschaften

GUS, OSZE, UNO, WTO (Beob.), IWF, Europarat, OIC, Weltbank

Politische Gliederung

59 Rayons, 11 Städte, eine Autonome Republik

Klima / Natur

Klima

Reliefbedingte Unterschiede, Halbwüsten- und Steppenklima in den Niederungen, subtropisch in den Küstengebieten, alpin im Gebirge

Fauna

Bären, Wölfe, Wildschweine, Hirsche, Gazellen, Schakale, Luchse, Leoparden, Hyänen

Infrastruktur / Wirtschaft

Verkehr

Internationaler Flughafen Baku

Wirtschaft

Erdölindustrie, hohe Korruption

Holländische Krankheit: rasch expandierendes Öl- und Gasgeschäft führte zur Vernachlässigung der industriellen u. landwirtschaftlichen Produktion mit ökonomischen Folgen

Medien

Erheblich eingeschränkte Presse- und Meinungsfreiheit

Kultur

Eurovision Song Contest 2012

Küche

Piti (Hammelfleischeintopf mit Kichererbsen), Dovğa (Suppe aus scharfem Joghurt, Spinat, Kräutern, Reis), Dolma (Hackfleisch und Reis gefüllt in Weinblättern), Plov (Reis mit Hammelfleisch), Erfrischungsgetränk Şərbət

Feiertage

28. Mai Nationalfeiertag

Juli, August Ramadan

9. Mai Tag des Sieges über den Faschismus 1945





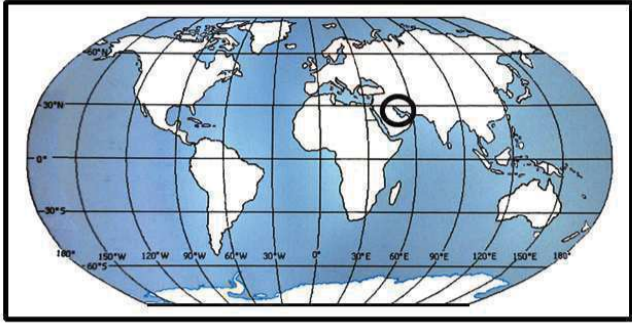
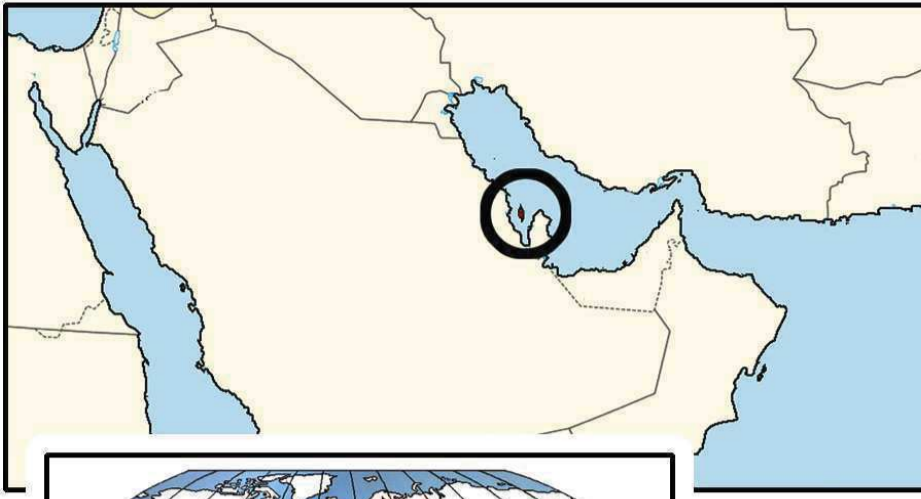
BAHRAIN

Mamlakat al-Bahrain

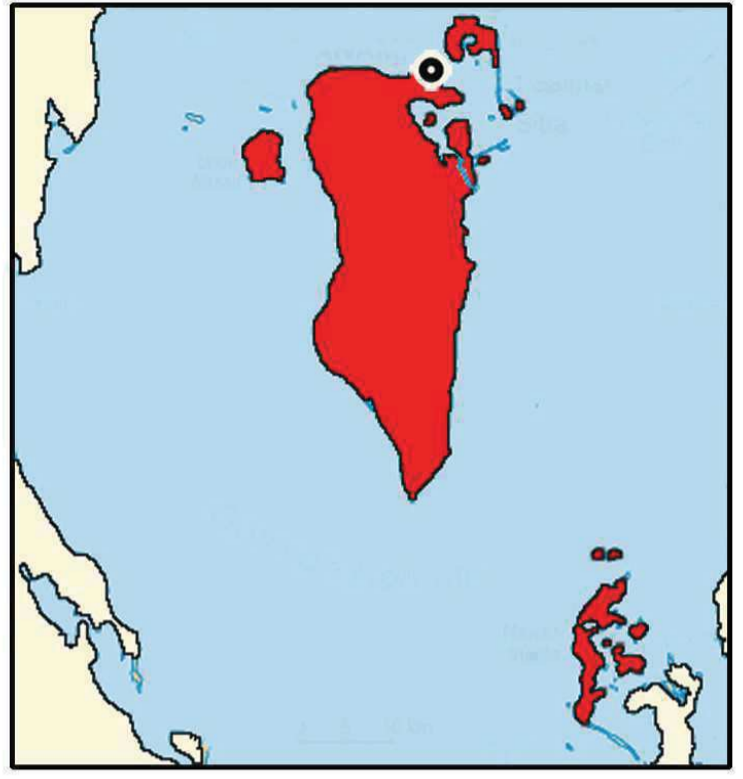
Königreich Bahrain

Hauptstadt	Manama
Name	„zwei Meere“ (umgeb. Meer u. Grundwasser)
Staatsform	Konstitutionelle Monarchie
Währung	1 Bahrein-Dinar = 1000 Fils 1€ = 0,49 BHD
Fläche	750 km ²
Einwohner	1.214.705 (davon 517.368 Ausländer)
Unabhängig	seit 1971 von Großbritannien
Nat.Hymne	Bahrainuna
Zeit	UTC +3 MEZ +2
Kfz	BRN
Tel	+973
TLD	.bh





Koordinaten:
26°N, 51°O



Geographie

Inselstaat aus 33 Inseln in einer Bucht am Persischen Golf

Grenzen

W- Saudi Arabien O- Katar

Berge

Dschabal ad-Duchan (135 m) auf der Hauptinsel Bahrain

Inseln

Bahrain, Muharraq, Sitra, Amwaj, Hawar, Umm Nasan

Städte

Manama (158.000)

Bevölkerung

Ethnien	Inder u.a. Asiaten, Bedun (staatenlose Menschen arabischer Herkunft)
Sprachen	Arabisch, Englisch, Persisch, Urdu
Religion	Islam ist Staatsreligion, Muslime (Mehrheit schiitisch), Christen (9%), u.a.

Geschichte

3000 v.Ch	Blühende Kultur in Dilmun
2000 v.Ch	Handelswege der Sumerer und Babylonier nach Indien
650 v.Chr	Eroberung durch die Assyrer
4.Jhdt.	Eingliederung in das Persische Reich
630 n.Chr	Eroberung durch die Araber, wechselweise

	unter arabischer oder persischer Oberhoheit
1515	Portugiesisch
17.,18.Jhd	persische Oberhoheit
1783	selbständig unter der arab. Dynastie Al Chalifa
1867	Britisches Protektorat
1971	Unabhängigkeit, US-amerikanischer Luft-und Flottenstützpunkt
1975	Absolute Monarchie, Auflösung des Parlaments
1979	iranische Ansprüche auf das Land
2002	Umwandlung in ein Königreich Bahrain, Reaktivierung der Verfassung
2011	Demonstrationen der schiitischen Opposition gegen die sunnitische Regierung

Politik / Verwaltung

Regierungssystem

Konstitutionelle Monarchie, Zweikammerparlament mit Abgeordnetenhaus (Madschlis an-Nuwwab) und Ratsversammlung (Madschlis asch-Schura)

Mitgliedschaften

UNO, Arabische Liga, OAPEC

Politische Gliederung

Fünf Gouvernements

Klima / Natur / Umwelt

Klima

Subtropisch, feuchtheier Wind aus Nordwesten- Shamal, trockenheier Sdwind- Qaus (aus d.Groen Arab. Wste

Flora und Fauna

Vorwiegend Wstenvegetation

Schadscharatal-Haya (400 Jahre alter Mesquite-Baum, Baum des Lebens, gilt als Naturwunder)

Eidechsen, Wstenspringmuse, Mangusten

Infrastruktur / Wirtschaft

Verkehr

King Fahd Causeway- Straßenverbindung über das Meer nach Saudi-Arabien seit 1986

In Planung: Qatar-Bahrain Friendship Bridge (45 km)
Bahrain International Airport auf der Insel al-Muharraq

Wirtschaft

Exporte: Erdöl, Erdölprodukte, Erdgas

Industrie: Schiffbau, erstes arabisches Land mit eigener Automobilproduktion, Aluminiumfabrik

Textilindustrie, Tourismus, Offshore-Finanzplatz, Steueroase

Landwirtschaft: Datteln, Zitrusfrüchte, Gemüse
Viehzucht (Rinder, Ziegen, Schafe) Überfischung

Recht / Soziales

umfassendes Sozialversicherungssystem, kostenlose medizinische Versorgung, keine Schulpflicht aber kostenfreier Zugang zum Schulsystem

Kultur

Insel der größten prähistorischen Grabstätten der Welt

Sonstiges

Privates Urbanisationsprojekt Durrat al Bahrain mit 13 künstlichen Inseln in gleichen Formen

Seit 1971 US-amerikanischer Luft-und Flottenstützpunkt

Sport

Formel 1 Rennen seit 2004 (Rennstrecke in Sakhir)

Olympia 2008 in Peking: Goldmedaille für Bahrain an den Mittelstreckenläufer Rashid Ramzi (1500 m, wegen Doping aberkannt), erste olymp. Medaille 2012 an Maryam Yusuf Jamal (1500m Lauf)

Feiertage

16. Dez. Unabhängigkeitstag





GEORGIEN

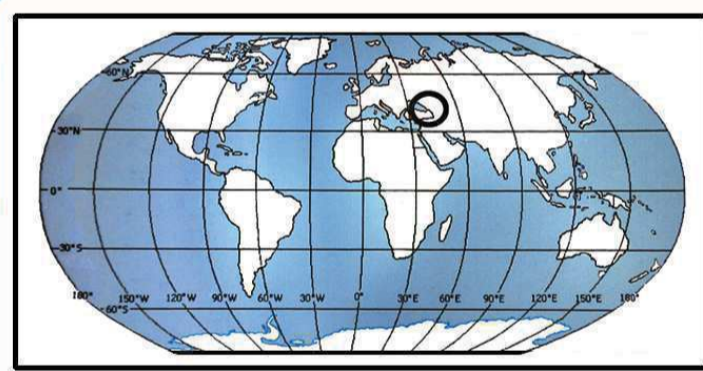
sakartwelo

Republik Georgien

Hauptstadt	Tiflis
Staatsform	Republik
Währung	1 Lari = 100 Tetri 1€ = 2,084 GEL
Fläche	69.700 km ²
Einwohner	4.469.200
Unabhängig	seit 1991
Nat.Hymne	Tawisupleba (Unsere heutige Freiheit)
Zeit	UTC +4 MEZ +3
Kfz	GE
Tel	+995
TLD	.ge



Koordinaten:
42°N, 44°O



Geographie

Staat in Vorderasien (in Transkaukasien, "Balkon Europas")

Grenzen

N- Russland, S- Türkei, Armenien O- Aserbaidschan
W- Schwarzes Meer

Gliederung

W- Kolchische Tiefebene, O- Transkaukasische Senke
(Innerkarteli,- Unterkarteli,- Alsananiebene)

NW- autonome Republik Abchasien, SW- autonome
Republik Adscharien, N- das Gebiet Südossetien
Abchasien u. Südossetien beanspruchen Unabhängigkeit

Gebirge, Berge

N- Großer Kaukasus S- kleiner Kaukasus, vulkanisches armenisches Hochland, Lichi-Gebirgszug

Höchster Berg: Schchara (5068 m),
Voronya-Höhle: tiefste bekannte Höhle der Welt (2190m)

Gewässer

Flüsse: Kura, Alasani, Rioni, Enguri

Seen: Parawani-See

Städte

Tiflis (1.258.085), Kutaissi (178.350), Batumi (118.297)



Bevölkerung

Ethnien	Georgier, Aserbaidschaner, Armenier, Russen, Osseten, Abchasen u.a. zahlreiche Flüchtlinge aus Abchasien, Südossetien und Tschetschenien
Diaspora	vor allem in Moskau
Sprachen	Georgisch (seit dem 4.Jhdt. v.Chr. eigenes Alphabet), weitere 23 Sprachen
Religion	Autokephale Georgische Orthodoxe Apostelkirche Christentum seit 327 Staatsreligion Islam (9,9 %)

Geschichte

5.Jhdt.v.Ch Kura-Araxes Kultur (Metallverarbeitung)

2.Jhdt.v.Ch	Trialeti-Kultur, im Westen Kolchis-Kultur
13.-8. Jhdt.v.Chr.	Königreich Diaochi, von Urartu erobert
ab 6.Jhdt.. vor Chr.	Zwei Staaten: Kolchis (West-Georgien), Iberien (Ost-Georgien)
	von Römern unterworfen, von Persern, Byzantinern und Arabern erobert
Ende 10.Jhd	„Goldenes Zeitalter“- Abhängigkeit vom byzantinischen Reich abgeschüttelt
11.-13.Jhd	David der Erbauer, Königin Tamara- stärkste Macht in Transkaukasien
	Mongolische Invasion unter Timur Lenk
16.Jhdt.	Zerfall in die Königreiche Imeretien, Kachetien, Kartlien u. fünf Fürstentümer (unter osman. u. iran. Einfluss)
1801	Kartlien-Kachetien von Russland annektiert
1810	Königreich Imeretien von Russland erobert
1810-1864	Unterwerfung des gesamten Georgiens
1918	Unabhängigkeitserklärung Georgiens nach der Oktoberrevolution
1921	die Demokratische Republik Georgien von der Roten Armee besetzt- Eingliederung in die Sowjetunion
1991	Unabhängigkeitserklärung- Sezessionskriege in Abchasien und Südossetien
2003	Zweiter Präsident Eduard Schewardnadse (ehem. sowjet. Außenminister) verdrängt (Rosenrevolution)
.....2008	Eskalation des Südossetien Konflikts- Russland anerkennt die Unabhängigkeit Abchasiens und Südossetiens
	Seit 1992 Mitglied der UNO

Politik / Verwaltung

Regierungssystem

demokratische Republik mit starkem Präsidialsystem,

zentralisierte Verwaltung, Einkammerparlament

häufige Wechsel des Premierministers

Mitgliedschaften

OSZE, UNO, IWF, WTO, Europarat, Weltbank

Politische Gliederung

neun Regionen, Hauptstadtregion, zwei autonome Republiken (Abchasien, Adscharien)

Klima / Natur / Umwelt

Klima

Subtropisch heiß und feucht im Westen, im Osten gemäßigt Kontinentalklima

Flora und Fauna

Hohe Artenvielfalt, zahlreiche endemische Arten

44 Prozent des Landes sind waldbedeckt, Laubwälder und Nadelhölzer, Pontische Buche

Kaukasischer Leopard, Braunbären, Wölfe, Luchse, Fischotter, Kaukasisches Birkhuhn, Eidechsen

Nationalparks

Bordschomi-Charagauli-Nationalpark im Kleinen Kaukasus, Lagodechi-Nationalpark u.a.

Umwelt

starke Umweltverschmutzung, unzureichende Trinkwasserversorgung

Infrastruktur / Wirtschaft

Verkehr

Flughafen Tiflis, **Häfen:** Batumi, Suchumi

Wirtschaft

Bodenschätze: Steinkohle, Mangan, Kupfer

Landwirtschaft: Weinbau, Zitrusfrüchte, Tee, Viehzucht
Tourismus

Baku-Tiflis-Ceyhan-Pipeline und Südkaukasus-Pipeline (für Gas): Transport Korridor für Erdöl vom Kaspischen Meer außerhalb Russlands

Medien

Tageszeitungen: Kwiris Palitra, Alia u.a.

Presseagenturen: Sakinformi (staatlich), Prime News, Caucasus Press

Recht / Soziales

oft eingeschränkte politische und bürgerliche Rechte

Kunst / Kultur

Musik

Georgische Polyphonie- Weltkulturerbe

Komponist Sachari Paliaschwili u.a.

Jazz-und Blues Sängerin Katie Melua

Literatur

„Der Recke im Tigerfell“ (Epos aus dem 12.Jhdt. von Schota Rustaweli), 1915-1921 Avantgarde um die Gruppe „Blaue Hörner“ (von Kommunisten unterdrückt)

Sport

erste professionelle Rennstrecke in der Kaukasus-Region: Rustavi International Motorpark (eröffnet 2012)

Küche

Badridschani (gefüllte Auberginen mit Walnusspaste), Basturma (luftgetrocknetes Rindfleisch), Mzwadi (Schaschlik), Tschachochbili (Hähncheneintopf mit Tomaten-Zwiebelsoße), Tschanachi (Hammeleintopf mit Auberginen), Adschika (Peperonipasten), Chinkali (gefüllte Teigtaschen), Chatschapuri (gebackenes Käsebrot), Lobio (Rote-Bohnen Suppe)

Feiertage

Neujahr, Internat.Frauentag (8.März), Maria Himmelfahrt

7.Jän. Orthodoxes Weihnachtsfest

19.Jän. Orthodoxe Epiphanie- Taufe Jesu

3.März Muttertag

9.April Wiederherstellung der Unabhängigkeit

9.Mai	Siegestag
12.Mai	St. Andreas-Tag
26.Mai	Unabhängigkeitstag
14.Okt.	Mzchetoba, georgisch-orthodoxes Fest
23.Nov.	Giorgoba (St. Georgs-Tag)
	Orthodoxes Osterfest (beweglich)





IRAK

Republik Irak

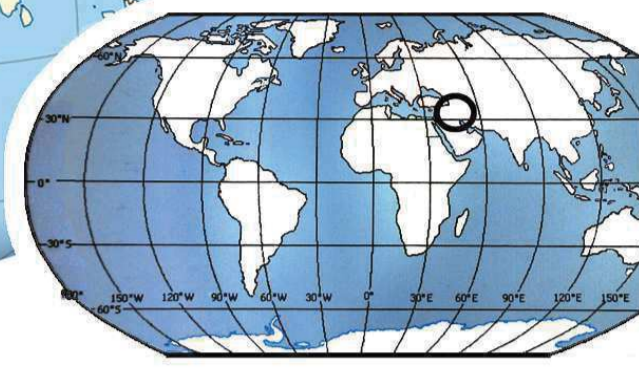
Komara Îraqê

Hauptstadt	Bagdad
Name	„Aufgang der Sonne“ (sumerisch) assy. Bet Nahrain
Staatsform	Föderale Republik
Währung	1 Irak-Dinar = 1000 Fils 1€ = 1.517,8 IQD
Fläche	434.128 km ²
Einwohner	28.946.000
Nat.Hymne	Mautini (Meine Heimat, meine Heimat)
Zeit	UTC +3 MEZ +2
Kfz	IRQ
Tel	+964
TLD	.iq





Koordinaten:
33°N, 43°O



Geographie

Arabischer Staat in Vorderasien, Zweistromland und Teile der angrenzenden Wüsten- und Bergregionen (einer der Maschrek-Staaten)

Grenzen

S- Kuwait, Saudi-Arabien, W- Jordanien, Syrien, N- die Türkei, O- Iran, Persischer Golf

Gebirge, Berge

Ausläufer von Taurus und Zagrosgebirge

Höchster Berg: Cheekha Dar (3611 m)

Gewässer

Flüsse: Euphrat, Tigris, zusammen als Schatt al-Arab (Arvandrud) in den Persischen Golf

Senken: westlich von Bagdad: Wadi Tharthar, Al-Habbania-See, Razzaza-See

Inseln

Halbinsel Faw zwischen Iran und Kuwait, einziger Zugang zum Meer

Städte

Bagdad (5.402.000, pers. „Gottesgeschenk“), Basra (1.914.205, Zentrum des schiitischen Südens), Mosul (2.882.442, Zentrum der ostchristl. und assyrischen Kultur), Hewlêr (808.600, arab. Arbil) Hauptstadt der Autonom. Region Kurdistan

Bevölkerung

Ethnien	Araber, Kurden, Turkomanen...
Religion	Islam ist Staatsreligion, Araber überwiegend Schiiten, Kurden überw. Sunnitisch

Geschichte

	Wiege der Zivilisation- Sumer, Akkad, Babylonien, Mittani, Assyrien, Medien (Gebiet des alten Mesopotamien)
312 v.Ch	unter der Kontrolle des Seleukidenreiches, fällt dann wechselweise an Parther und Römer
3.Jhdt.	Wechselweise unter röm. u. sassanidischer Kontrolle
633- 640	Eroberung durch d. Araber (Schlacht v. Kadeisa)
680	Spaltung des Islams in Sunna und Schia
762	Gründung von Bagdad als Hauptstadt des Abbasidenkalifats
1055	Eroberung durch den Seldschukenführer Tughrul Beg
1258	Eroberung durch den mongolischen König Hülegü (Dynastie der Ilchane)
1401	Verwüstung von Bagdad durch Timur Lenk
1534	Fällt an das Osmanische Reich
1914	Britisch / arabisch besetzt
1920	aus den Provinzen Bagdad, Basra, Mossul entsteht der Irak (durch Großbritannien), Britisches Mandat
1921	Arabischer König: Feisal
1932	Beitritt zum Völkerbund
1958	Sturz der pro-britischen Monarchie durch die „Freien Offiziere“- „Republik Irak“ polit. Beziehungen zu den sozialistischen Ländern, Presse-u. Organisationsfreiheit, Anerkennung der Kurden
1963	Putsch durch die Baath-Partei- 1968 Saddam

	Hussein Vizepräsident und Stellvertretender Vorsitzender des Revolutionären Kommandorates, Kämpfe gegen die Kurden, Verstaatl. Ausländischer Erdölgesell. (1972)
1980-1988	Erster Golfkrieg, Angriff auf den Iran und Krieg im eigenen Land, Einsatz von chem. Waffen
Juli 1982	Attentatsversuch auf Saddam Hussein-Massaker in der Kleinstadt Dudschail
1988	Anfal-Operation: Kurdenmord (u.a. Giftgasangriff auf Helepce)
1990	Besetzung von Kuwait
1991	Zweiter Golfkrieg
2003	Dritter Golfkrieg, Irak in Besatzungszonen aufgeteilt, Übergangsrat
2006	Ausrufung eines islamischen Staates durch al-Qaida, Kämpfe zw. Sunniten und Schiiten
2010	Abzug der US-Kampftruppen

Politik / Verwaltung

Regierungssystem

Parlamentarische Republik, Repräsentantenrat (de facto Einkammerparlament)

Mitgliedschaften

OPEC (Gründungsmitglied), UNO

Politische Gliederung

18 Gouvernements

Klima / Natur / Umwelt

Klima

N- im Winter im Bereich der Westwindzone der gemäßigten Breiten, im Sommer unter Hochdruckeinfluss, S- im subtropischen Hochdruckgürtel

Flora und Fauna

Strauchvegetation, Dattelpalmen, Schilf

Geier, Bussarde, Raben, Eulen, Leoparden, Gazellen, Antilopen, Hyänen, Schakale

Infrastruktur / Wirtschaft

Verkehr

Internationale Flughäfen: Bagdad, Arbil, Basra, Mosul, Nadschaf, Sulaimaniyya

Wirtschaft

Bodenschätze: Erdöl (nach Saudi Arabien und Kanada die größten Erdölfunde, liegt in der strategischen Ellipse), Erdgas, Schwefel, Phosphat, Meersalz, Gips

Anbau: Datteln u.a.

einer der korruptesten Staaten der Welt

Medien

in der Verfassung garantierte Pressefreiheit, de facto eingeschränkt

Tageszeitungen: Al-Sabah, Al-Zaman, Al-Mada...
Fernsehen seit 1956 (eine der ältesten Fernsehstationen im Nahen Osten)

Kunst / Kultur

Musik

Oud (Kurzhalblaute), Rebab (einfaches Streichinstrument)

Feiertage

9. April	Nationalfeiertag
----------	------------------





IRAN

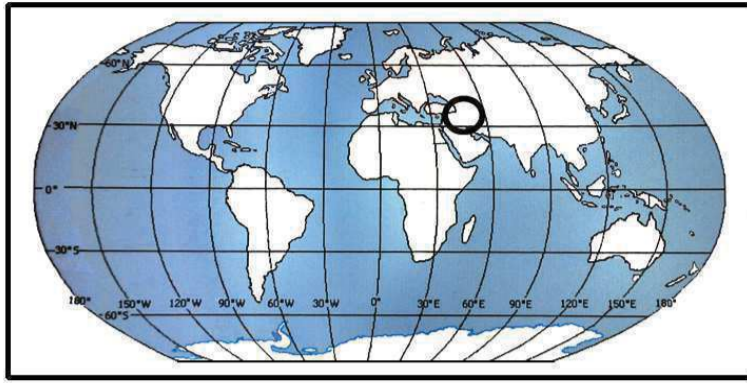
Islamische Republik Iran

Hauptstadt	Teheran
Name	„Land der Arier“
Staatsform	Islamische Republik
Währung	1 Rial = 100 Dinars 1€ = 15.945 IRR
Fläche	1.648.195 km ²
Einwohner	75.149.669
Nat.Hymne	Sorud e Melli-ye... (Aufgestanden am Horizont...)
Zeit	UTC +3,5 MEZ +2,5
Kfz	IR
Tel	+98
TLD	.ir





Koordinaten:



32°N, 54°O

Geographie

Staat in Vorderasien

Grenzen

W, NW- Irak, Türkei, Aserbaidshen, Armenien,
NO, O- Turkmenistan, O, SO- Afghanistan, Pakistan
S- Golf von Oman /Persischer Golf (getrennt durch die
Straße von Hormuz), N- Kaspisches Meer

Gebirge

Zagros-Gebirge, Kuhrud-Gebirge

höchster Berg: Damavand (im Elbrus-Gebirge, 5671m-
erloschener, gletscherbedeckter Vulkan)

Wüsten

Dasht-e-Kavir, Dasht-e-Lut Salzpfannen

Städte

Teheran (7,1 Mio), Maschhad 2,3 Mio), Isfahan (1,5 Mio),
Karadsch (1,4 Mio), Täbris (1,4 Mio), Schiraz (1,2 Mio)

Bevölkerung

Ethnien	Perser, Aserbaidshener, Kurden, Luren...
Sprachen	Persisch (Fārsī), Masandarani, Gilaki, Turksprachen (Aserbaidshenisch), Kurdisch, Arabisch u.a.
Religion	Islam (Schiiten), (Zwölfer-schiitischer Islam- Staatsreligion), Bahai (entrechtet), Orientchristen keine Religionsfreiheit

Geschichte

	Reich der Elamiter, der Meder, der Achämeniden, von Alexander dem Großen, der Parther und Sassaniden
2800- 569 vor Chr.	Reich Elam
728-550 vor Chr.	Meder-Reich
559- 330 vor Chr.	Herrschaft der Achämeniden, erstes Weltreich der Geschichte unter Kyros dem Großen
331 vor Chr.	Teil des Reiches von Alexander dem Großen
ab 312 vor Chr.	Seleukidenherrschaft
250 vor- 224 n. Ch	Partherreich unter der Herrschaft der Arsakiden
224- 651	Sassanidenreich
ab 642	Islamisches Kalifat (Umayyaden , Abbasiden)
ab 681	Lokaldynastien (Tahiriden, Saffariden, Samaniden, Sijariden, Bujiden)
977-1191	Gaznawiden, türkischstämmige Dynastie
1038-1186	Seldschuken, türkische Fürstendynastie
1077-1231	Choresm-Schahs
ab 1221	Einfall der Mongolen
1370-1507	Timuriden, Herat ist die Hauptstadt Persiens
1501-1722	Safawiden, schiitischer Islam wird Staatsreligion
1722-1736	Afghanen, Ghilzai- Stammesverband der Paschtunen
1736-1752	Afschariden, Ostgebiete Persiens von Afghanen erobert
1750-1794	Zand-Prinzen, iranischstämmige Herrscher, Titel des Vizekönigs- Wakil
1794-1925	Dynastie der Kadscharen vier verlustreiche Kriege gegen Russland
1856-1857	Britisch-Persischer Krieg
1907	Britisch-Russischer Teilungsvertrag: Persien wird in eine russische, eine britische und eine

	neutrale Zone eingeteilt
1920	Gründung der iranischen Sowjetrepublik
1921	Reza Schah Pahlavi- politische Neuorientierung unter dem Einfluss Großbritanniens
1935	Namenswechsel von Persien auf Iran, Regionalmacht
1941	Besetzung durch britische u. sowjet. Truppen
1943	Konferenz der drei Hauptalliierten des 2. Weltkrieges
1951	Verstaatlichung der Ölindustrie unter Mohammed Mossadegh, Wirtschaftsboykott durch USA und GB, Sturz des Ministerpräsidenten Mossadegh durch die Operation Ajax (US Reg., CIA)
1953	Schah Mohammed Reza Pahlavi verläßt das Land und Rückkehr unter Ministerpräsident Zahedi
1963	„Weiße Revolution“ zur Modernisierung des Landes
1979	islamische Revolution, Ende der Monarchie
	Schiitenführer Ruhollah Chomeini - „Islamische Republik“
1980-1988	Erster Golfkrieg, nach Angriff durch den Irak
1986	Aufdeckung geheimer Waffenlieferungen der USA an den Iran - Iran-Contra Affäre
	Friedensnobelpreis 2003 an die Menschenrechtsaktivistin Shirin Ebadi
1997	Reformen unter Mohammad Chātamis
ab 2005	Radikalisierung und internationale Isolation unter Präsident Mahmud Ahmadinedschad
2015	Vertrag über das iranische Atomprogramm unter Präs. Rohani, Ende der internat. Isolation

Politik / Verwaltung

Regierungssystem

Autoritäres Regime mit theokratischen und

demokratischen Elementen

die Staatsgewalt geht vom „Rahbar“- Führer aus (geistl. Führer, Revolutionsführer und Rechtsgelehrter)- weitreichende Befugnisse

Regierungschef ist der Präsident

Einkammerparlament (islamischer Konsultativrat)

Wächterrat (kann Gesetze ablehnen), Schlichtungsrat

Mitgliedschaften

OPEC, UNO, WTO (Beob.), WHO, IWF u.a.

Militär

vermutete atomare Aufrüstung

Politische Gliederung

31 Provinzen (Ostans), 336 Schahrestans, 889 Bachschs

Klima / Natur / Wirtschaft

Klima

überwiegend arid, häufig nächtliche Nebelbildung in den südlichen Küstengebieten

Flora und Fauna

53% der Landesfläche sind Wüstengebiet

zwischen Elbrus-Gebirge und Kaspischem Meer
großflächige Urwälder der Buche mit zahlreichen endemischen Baumspezies („Hyrcanische Wälder“)

Steppen und Halbwüsten: Gazellen, Halbesel

Gebirge: Wildschafe, Wildziegen, Stachelschweine

Wälder: Rothirsche Braunbären, Geparden, Leoparden

Naturschutz

Arasbaran-Schutzgebiet, Touran-Schutzgebiet, Golestan-Nationalpark, Kawir-Nationalpark

Infrastruktur / Wirtschaft

Verkehr

Flughäfen in Teheran, Abadan, Isfahan

Häfen: Bandar Abbas, Bandar Chomeini, Buschehr

Wirtschaft

"Kommandowirtschaft": kapitalistisch ausgerichtet, weitgehend verstaatlicht, von der Politik gesteuert, mit Fünfjahresplänen

Exporte: Erdöl, Erdgas

Industrie: Textilien, Zement-und Baustoffproduktion
Automobilindustrie

Landwirtschaft: Pistazien, Weizen, Reis, Baumwolle, Zucker, Nüsse, Dattel, Wolle, Rosinen, Safran, Kaviar u.a.

Bonyads: religiöse Stiftungen die in Form von Holdings agieren u. den größten Teil der Wertschöpfung kontrollieren

Transitland für Opium-und Heroinschmuggel, enorme Korruption, Kinderarbeit, hohe Arbeitslosigkeit, Billiglohnarbeiter (aus Afghanistan)

Energie

in Planung: 20 Kernkraftwerke

Erdöl: Lage in der strategischen Ellipse, an vierter Stelle in der Liste der erdölfördernden Länder, an zweiter Stelle der weltweiten Erdgasreserven

Bau und Planung zahlreicher Staudämme

Medien

Keine Meinungsfreiheit, staatliche Zensur

Tageszeitungen: Jumhori-yi Islami, Ettelā`āt, Kayhan, Resalat, Akhbar

Recht / Soziales

umfassende Sozialpolitik, dennoch große Armut
2,5 Mio Straßenkinder, zweitgrößte Flüchtlingspopulation weltweit (aus Afghanistan)

Foltergefängnisse, massive Menschenrechtsverletzungen, steigende Anzahl von Hinrichtungen

Verfolgung religiöser Minderheiten

keine Informations-und Redefreiheit, Wahlfälschungen

Kunst / Kultur

Architektur

Iwan - persischer Bautyp (dreiseitig geschlossene Halle, Vorderseite offen)

Kunst

Teppichweben, Miniaturmalerei

Feste

Jaschne No'ruz (Neu-Tag), Sizdah-Be-Dar (dreizehn), Schabe Yaldae (Nacht-Geburt)

Sport

Polo (Chaugán) aus dem Iran stammend, Fußball, Hallenfußball (Futsal), Volleyball, Basketball, Ringen, Gewichtheben, Teakwondo, Judo
Schach v. Indien über Persien nach Europa (shah= König)

Küche

Khoreshteh Fesendjan (Hähnchenbrust m Walnüssen u. Granatapfelmus), Shirin Polo (süßer Basmatireis mit Früchten)

Feiertage

11. Febr. Nationalfeiertag



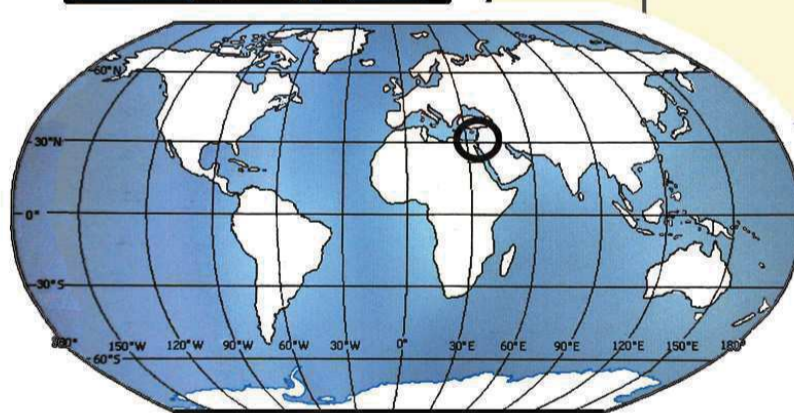
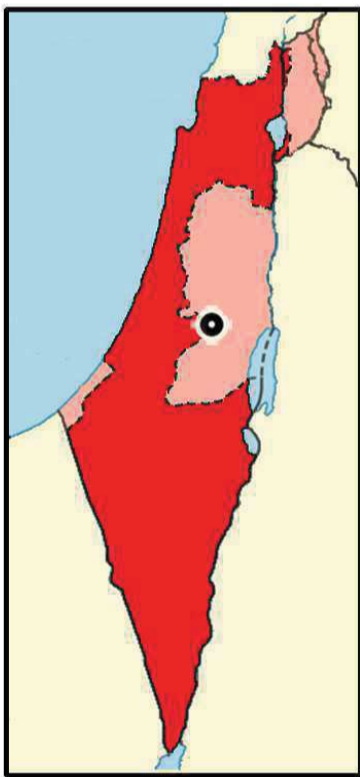


ISRAEL

Medinat Jisra'el

Staat Israel

Hauptstadt	Jerusalem
Name	Älteste Quelle: ägyptische Merenptah-Stele 1211 v. Chr. A.T.- „Gottesstreiter“
Staatsform	Parlamentarische Republik
Währung	1 Neuer Schekel = 100 Agorot 1€ = 4,993 ILS
Fläche	20.991 km ² und besetzt 6.831 km ²
Einwohner	7.928.500
Gründung	14.Mai 1948
Nat.Hymne	Ha Tikwa („die Hoffnung“)
Zeit	UTC +3 MEZ +2
Kfz	IL
Tel	+972
TLD	.il



Koordinaten:
32°N, 35°O

Geographie

Staat auf einer Landbrücke zwischen Asien und Afrika am östlichen Rand des Mittelmeeres, einzige Demokratie im Nahen Osten

Grenzen

NO- Syrien, N- Libanon, SW- Ägypten, Ghazastreifen, O- Jordanien, Westjordanland, S- Golf von Akaba (Rotes Meer), W- Mittelmeer
Palästin. Autonomiegebiete (strittig)

Landschaftszonen

Mittelmeerküste mit Karmelkap in der Bucht von Haifa und Scharonebene um Tel Aviv

zentrale Hügellandschaften: nördlich Galiläa, südlich Samaria, südlich von Jerusalem Judäa
Jesreelebene (bibl. Tal Esdrelon)

Jordantal (Teil des Großen Afrikanischen Grabenbruchs), Huleebene, Arava Senke bis zum Golf von Akaba (Grenze zu Jordanien)

Negev-Wüste (Teil der Sinai-Wüste)



Berge

Hermon (2248 m, Golan), Meron (1208 m, in Galiläa)

Gewässer

Flüsse: Jordan (Quellflüsse Dan, Banyas, Hazbani)-fließt durch den See Genezareth, endet im Toten Meer

Seen: See Genezareth (Jam Kineret)
Totes Meer- tiefster Punkt der Erdoberfläche (418m u.M.), salzhaltiger und abflussloser See

Städte

Jerusalem (773.000), Tel Aviv-Jaffa (403.700), Haifa (265.600)

Kibbuzim, Moschavim- Ortschaften mit einer sozialistisch-kollektiven Verfassung (teilweise erloschen)

Jerusalem, Haifa, Nazaret, Akko- enges Zusammenleben arabischer und jüdischer Bevölkerung

Gaza, Jericho, Betlehem- Teil der palästinens. Autonomie

Bevölkerung

Ethnien

Jüdische Bevölk.- Watikim (Bewohner der alten jüd. Siedlung, des Jischuw, u. Einwanderer vor der Staatsgründung)

Olim- Einwanderer nach der Staatsgründung,

Tzabarim- im Land Geborene

Aschkenasim- Einwanderer aus Europa und Amerika und deren Nachkommen

(Sephardim- Vorfahren von der Iberischen Halbinsel, Misrachim- Einwanderer aus dem vorderen Orient und Nordafrika)

Araber, Beduinen, Minderheiten von Drusen, Bahai, Alawiten, Ahmadi, Tscherkessen

Sprachen

Hebräisch, Arabisch Englisch

Religion

Juden (Charedim, orthodoxe, traditionell-religiöse, Traditionalisten oder säkuläre),

Araber (sunnitische Muslime),

Arabische und nicht-arabische Christen,

Karäer, Samariter, messianische Juden, Bahai (Bahai-Heiligtümer in Haifa, Weltkulturerbe)

Geschichte

1000 v.Ch	Jerusalem Hauptstadt von Davids Königreich Israel, zerfällt nach dem Tod Salomos- Nord-/Südreich
722 v.Ch	Nordreich geht im Kampf geg. d. Assyrer unter
587 v.Ch	Südreich Juda von Babylon erobert- in weiterer Folge Teil des Perserreiches, des Reiches von Alexander d. Großen, des Reiches der Seleukiden
165 v.Ch	Aufstand d. Makkabäer- Unabhängigkeit Israels
63 v.Ch	Röm. Oberherrschaft (Syria im Norden, Judäa im Süden)
70 n.Ch	Zerstörung von Jerusalem und dem Tempel
135 n.Ch	Letzter jüdischer Aufstand gegen die Römer (Bar-Kochba-Aufstand) -niedergeschlagen, Diaspora der Juden in alle Welt Seither „Palästina“ (Name auf das Volk der Philister zurückgehend, aufgrund eines Erlasses von Kaiser Hadrian)
636-1099	Arabische Herrschaft (mehrheitlich arab. Bevölkerung)
1099-1291	„ Lateinisches Königreich Jerusalem “ (unter den Kreuzfahrern)
1291-1517	Mamluken
1517-1918	Osmanische Herrschaft (Teil von Syrien)
19.Jht.	Jüdische u. arabische Einwanderer (wirtschaftliche Impulse, Chibbat Zion)
1882	Erste jüdische Masseneinwanderung (Alija) von Juden nach Palästina
1897	Erster Zionistenkongress in Basel von Theodor Herzl einberufen
1904-1914	Zweite Alija, 1909 Gründung von Tel Aviv
1917	Ende der osmanischen Herrschaft durch den britischen Sieg im 1. Weltkrieg
1922	Mandat für Palästina vom Völkerbund auf der Pariser Friedenskonferenz an Großbritannien

	übertragen (das heutige Gebiet von Israel und Jordanien) Bedingung: Verwirklichung der Balfour-Deklaration von 1917 (Gründung einer Nationalen Heimstätte für das jüdische Volk)
1922	Teilung Palästinas in zwei Verwaltungsbezirke durch die Briten: im östl. Teil (Jordanien) Einsetzung eines haschemitischen Herrschers, westlich des Jordans Siedlungsgebiet für Juden
1924-1932	Vierte, 1933-1939 fünfte Immigrationswelle
1947	Teilungsplan der UNO in einen jüdischen und einen arabischen Staat, Ablehnung durch die Araber
1948	Ende des britischen Mandats, Gründung des Staates Israel (Jom haAtzma'ut -Jahrestag der Staatsgründung) Kriegserklärung der arabischen Staaten
1948-1949	1. Israelisch-Arabischer Krieg
1956	Sues-Kampagne (Israelische Truppen stoßen in den Ghaza Streifen und in Sinai vor, Landung französischer u. britischer Truppen)
1967	Sechstagekrieg- Präventivschlag Israels
1968-1970	„Abnutzungskrieg“ zwischen Israel und Ägypten
1969-1974	Golda Meir erste Ministerpräsidentin
1973	Jom-Kippur-Krieg („jüdischer Versöhnungstag“) -Israel siegreich
1979	Israelisch-ägyptischer Friedensvertrag unter Präsident Anwar as-Sadat
1980	Jerusalemgesetz der Knesset erklärt Jerusalem zur ewigen und unteilbaren Hauptstadt Israels Annexion Ostjerusalems und der Golanhöhen (von 1981) werden international nicht anerkannt
1987	Erste Intifada zwischen Palästinensern und Israelis
	Ermordung Jitzchak Rabins durch einen jüdischen Extremisten, Oslo Friedensprozess
2000	Al-Aqsa-Intifada

2005	Abkommen von Sharm El-Sheikh zwischen Ariel Scharon, Mahmud Abbas (PLO), Husni Mubarak (Ägypten), Abdullah II. (Jordanien)- Ende der al-Aqsa-Intifada, Tod von Jassir Arafat
2006	Zweiter Libanon-Krieg
2008	Im Dezember „Operation Gegossenes Blei“ der Israelis nach palästinensischen Angriffen
2010	Ship-to-Gaza Zwischenfall

Politik / Verwaltung

Regierungssystem

Parlamentarische Demokratie, keine kodifizierte Verfassung, **Legislative:** die Knesset (Einkammerparl.)

Militär

ist mit hoher Wahrscheinlichkeit im Besitz von Atomwaffen

Mitgliedschaften

UNO

Politische Gliederung

sechs Bezirke (mechozot), Unterbezirke (nafot)
Militärbezirk Judäa und Samaria (jüdische Siedlungen im Westjordanland)

Klima / Natur

Klima

mehrere Klimazonen: Mittelmeerklima, subtropisch heiß im Süden, gemäßigt im Norden

Flora und Fauna

50% der Landesfläche sind Steppe und Wüste

Nubischer Steinbock, Wiederansiedlung von Arabischen Oryxantilopen und Halbeseln

Wildparks: Chai Bar Jotvata, Chai Bar Karmel

Infrastruktur / Wirtschaft / Wissenschaft

Verkehr

Ben-Gurion-Flughafen (bei Lod, Großraum Tel Aviv), Flugh. Atarot (Jerusalem), Flugh. Sde-Dow (Tel Aviv), u.a. **Häfen:** Aschdod, Aschkelon, Eilat, Haifa, Hadera....

Wirtschaft

Industrie: Erdölraffinerien, Diamantenschleifereien, Fabrikation von Halbleitern

Export: geschliffene Diamanten, Hochtechnologie, militär. Ausrüstung, Software, Arzneimittel, Feinchemikalien, medizinische Diagnose- und Behandlungsgeräte, Früchte, Gemüse, Blumen

Überdurchschnittlich hohe Investitionen in Forschung und Entwicklung (Elektronik und Kommunikationstechnologie, Pharmaindustrie u.a.)

Medien

Tageszeitungen: Jedi'ot Acharonot, Maariv, Haaretz, Jerusalem Post...

Zensurbehörde, jedoch grundsätzlich dem Gesetz nach Pressefreiheit

Forschung

1983 Gründung der Israel Space Agency (Rakete: Shavit), Ilan Ramon 2003 innerhalb der STS-107 Mission erster Israeli im Weltraum, verunglückte mit Space Shuttle Columbia tödlich

Wasserknappheit: durch intensive Forschung konnte das riesige unterirdische Reservoir an Brackwasser unter dem Negev nutzbar gemacht werden

Meerwasserentsalzungsanlage bei Aschkalon

Recht / Soziales

der jüdische Siedlungsbau in besetzten palästinensischen Gebieten ist international als völkerrechtswidrig verurteilt

Vertreibung von Palästinensern, Zerstörung von Wohnungen und gewalttätige Angriffe von Siedlern

hohe Kinderarmut, sehr niedrige Löhne in vielen Branchen, hohe Lebenshaltungskosten

Kultur / Kunst

Literatur

Ephraim Kishon

Sport

Basketball (mehrfacher Europapokal), Fußball

Feiertage

Erster Arbeitstag d. Woche: „Jom Rischon“ („Erster Tag“-Sonntag), Sabbat (Freitag Nachmittag bis Samstag Abend)

Unabhängigkeitstag- wechselweise April, Mai



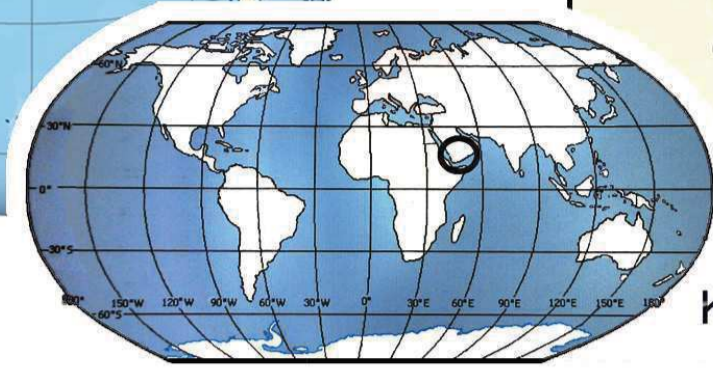


JEMEN

Republik Jemen

Hauptstadt	Sanaa
Staatsform	Präsidentialrepublik
Währung	1 Jemen-Rial = 100 Fils 1€ = 279,96 YER
Fläche	528.076 km ²
Einwohner	24,1 Mio
Unabhängig	Nordjemen 1918 vom Osman.Reich Südjemen 1967 von Großbritannien
Nat.Hymne	United Republic
Zeit	UTC +3 MEZ +2
Kfz	YEM
Tel	+967
TLD	.ye





Koordinaten: 16°N, 48°O

Geographie

Staat in Vorderasien, im Süden der Arabischen Halbinsel

Grenzen

O- Oman, S- Golf von Aden, Arabisches Meer,
W- Rotes Meer, N- Saudi Arabien

Inseln

Insel Sokotra, kleine Inseln im Bab al-Mandab, im Roten Meer, im Arabischen Meer

Landschaftszonen

Tihama- Ebene an der Westküste, stark zerklüftete Randgebirge, Hochland mit Wadis (Wadi Hadramaut), NO- zentralarabische Sandwüste ar-Rubā al-chali

Gebirge, Berge

Al-Sarat

Höchster Berg: Dschabal an-Nabi Schuāib (3760 m)

Städte

Sanaa (1.937.451), Aden (550.744)

Bevölkerung

sehr junge Bevölkerung, zahlreiche Flüchtlinge

Ethnien

Araber, Achdam (äthiopisch-afrikanisch, diskriminierte „Kaste“)

Sprachen

Arabisch, Englisch, Beduinendialekte

Religion

Muslime: vorw. sunnitische Schafiiten, Zaiditen (schiitische Religionsgemeinschaft),

Islam ist Staatsreligion
viele große salafitische Religionsschulen

Geschichte

In der vorislamischen Zeit Kulturen der Minäer u. Sabäer, hochentwickelte Bewässerungstechnik (Damm von Marib)

Drehscheibe des Fernhandels zwischen Ostafrika, Indien und dem Mittelmeerraum

20 v.Ch Aufstieg des Himjariten Reiches (röm. Bez. für den Jemen: „**Arabia Felix**“)

525 vom äthiopischen **Königreich Aksum** erobert

570- 627 Provinz des Persischen Reiches

ab 661 Teil des Reiches der umayyadischen Kalifen

10.Jhdt. unabhängiges Imamats

Zahlreiche wechselnde Fremdherrschaften

ab 1517 unter osmanischer Herrschaft

1839 Briten besetzen Aden - ab 1937 Kronkolonie

1905 Grenzziehung zwischen osmanischem und britischen Protektorat

1918 Der Norden Jemens wird nach dem Zusammenbruch des Osmanischen Reiches ein unabhängiges Königreich

1962 im Norden Proklamation der **Jemenitischen Arabischen Republik**

1963-1970 Bürgerkrieg zw. Royalisten und Republikanern

1967 Abzug der britischen Truppen aus dem Süden, Ausrufung der Volksdemokratischen Republik Jemen

häufige Regierungswechsel und Attentate im Norden, im Süden neue sozialist. Verfassung

1990 **Republik Jemen** Vereinigung von Nord-und Südjemen

1993 erste freie Wahlen

.....1994 Bürgerkrieg

....

2013	Neuerlich Bürgerkrieg (Huthi Rebellen / Al-Qaida
2015	Saudi-arabische Offensive, Militärintervention arabischer Staaten mit europäischer logistischer Unterstützung
	sehr schlechte Sicherheitslage

Politik / Verwaltung

Regierungssystem

Islamische Präsidialrepublik, Zweikammerparlament (Repräsentantenhaus, Ratsversammlung (Madschlis asch-Schura)

Mitgliedschaften

UNO, Arabische Liga

Politische Gliederung

20 Gouvernements und Hauptstadtdistrict

Klima / Natur / Umwelt

Klima

Sehr heiß, hohe Luftfeuchtigkeit, gelegentliche Ausläufer des indischen Monsuns, in höheren Lagen große Temperaturunterschiede zwischen Tag und Nacht, Morgennebel an den Küsten

Flora

Mangroven, Akazien

„**Duftsträucher**“: Weihrauch, Myrrhenstrauch, Balsamstrauch, Wüstenrose (Nationalbaum)
Qat (Drogenstrauch), Henna,

Wadis: Würgefeigen, Tamarinden,

Tieflagen: Kolbenhirse, Dattelpalmen, Okra, Peperoni...

Hochlagen: Rispenhirse, Weizen, Gerste

Fauna

Reptilien: Jemen-Waran, Chamäleon, Agame,

Vögel: Goliathreiher, Hammerkopf, Steppenadler, Schlangenadler, Gänsegeier

Seltene **Säugetiere:** Paviane, Leoparden,

reiche **Fischvorkommen:** Sardinen, Thunfische, Haie

Infrastruktur / Wirtschaft

Verkehr

Intern. Flughäfen in Aden, Sanaa, Taizz, al-Hudaida
Häfen: Aden, al-Hudaida, Al-Mukalla, Mokka

Wirtschaft

Bodenschätze: Erdöl, Erdgas (abnehmend)

Landwirtschaft: Hirse, Sorghum, Mais, Früchte, Kaffee, Baumwolle, Kathstrauch (Kaublätter, Alltagsdroge)
geringe Produktivität (75% der Nahrungsmittel müssen importiert werden), ineffiziente Bewässerungsverfahren

Export: Erdöl (geringe Vorkommen), Fische

Ineffiziente und verlustreiche Bewässerungsverfahren
instabile und unzureichende Stromversorgung

Recht / Soziales

massives Bevölkerungswachstum, Wassermangel

kaum eingehaltene Schulpflicht aufgrund der fehlenden Infrastruktur, unterentwickeltes Gesundheitssystem

große Armut besonders in ländlichen Gebieten
grobe Menschenrechtsverletzungen, Kinderhochzeiten, Beschneidung weibl. Genitalien, Gewalt gegen Frauen u.a.

Feiertage

22.Mai | Vereinigung von Nord-und Südjemen



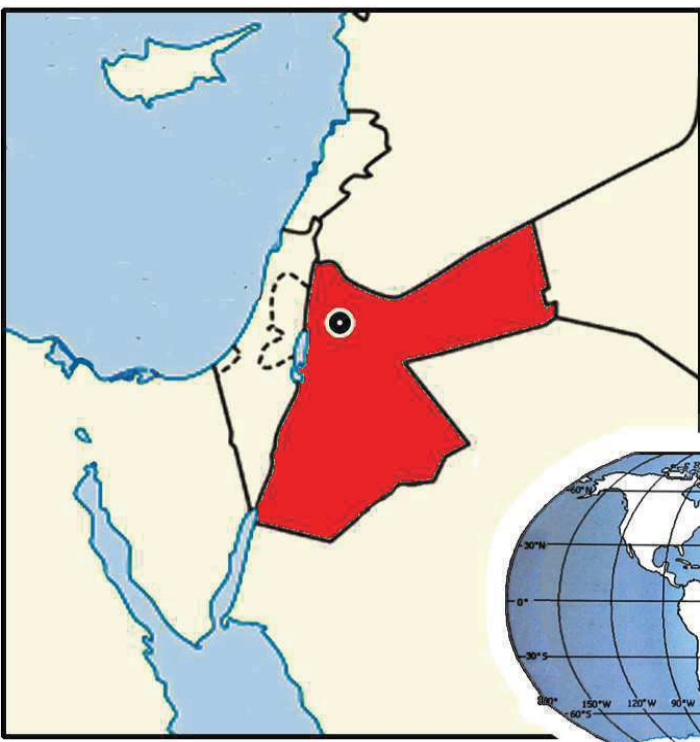


JORDANIEN

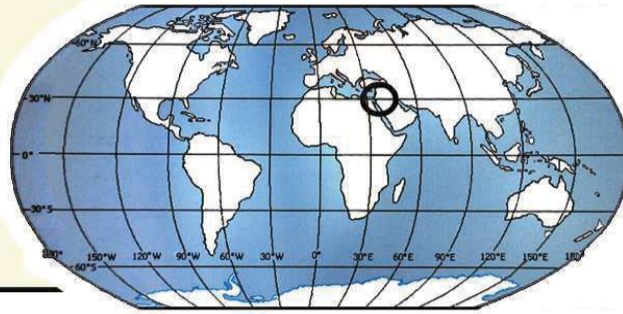
Haschemitisches Königreich Jordanien

Hauptstadt	Amman
Staatsform	konstitutionelle Monarchie
Währung	1 Jordan-Dinar=100 Piaster, 1000 Fils, 10 Dirham 1€ = 0,9036 JOD
Fläche	89.342 km ²
Einwohner	6.343.000
Unabhängig	1946 von Großbritannien
Nat.Hymne	As-salam al-malaki al-urduni (Es lebe dwer König)
Zeit	UTC +3 MEZ +2
Kfz	JOR
Tel	+962
TLD	.jo





Koordinaten:
31°N, 37°O



Geographie

Staat in Vorderasien, zählt zu den Maschrek-Staaten

Grenzen

W- Israel, Palästina. Autonomiegebiete, N- Syrien, Irak,
O- Saudi-Arabien, S- Rotes Meer (Golf von Aqaba)

Landschaftszonen

Jordangraben (mit Totem Meer- tiefster Punkt der Erdoberfläche- 395 m unter Meeresspiegel),
Großer Afrikanischer Grabenbruch- Fortsetzung über den Golf von Aqaba ins Rote Meer
ostjordanisches Bergland, Wüstentafelländer

Gebirge, Berge

Gilead-Gebirge

Höchster Berg: Dschabal Ram (1754 m)

Städte

Amman (1.217.924), Zarqa (890.000), Irbid (750.962)

Bevölkerung

Ethnien	Araber (über 50% stammen von Palästinensern ab), Minderheiten: Tscherkessen, Kurden, Armenier, Türken
Sprachen	Arabisch, Beduinendialekte, Englisch u.a.
Religion	Islam (Sunniten)- Staatsreligion

Geschichte

1200 v.Ch	Besiedelung durch die Ammoniter
400 v.Ch	Besiedelung am Jordan durch die Nabatäer
106 n.Ch	Römische Provinz Arabia
ab 636	Sieg der Muslime über das Oströmische Reich, islamische Herrschaft
1115-1187	Westteil in das Königreich Jerusalem eingegliedert
1250-1516	Teil der Provinz Syrien (Reich der Mamluken)
1516-1918	Teil des Osmanischen Reiches
1920	Konferenz von San Remo- Angliederung Jordaniens an das britische Mandatsgebiet Palästina
1923	Entstehung des unter britischem Protektorat stehenden Emirats Transjordanien durch Abtrennung der Gebiete östlich des Jordans
1946	Erlöschen des britischen Mandats, Unabhängigkeit von Transjordanien
1950	Umbenennung in Haschemitisches Königreich Jordanien
1967	Sechstagekrieg - Verlust der Gebiete westlich des Jordans an Israel
1988	Aufgabe aller Ansprüche auf das Westjordanland zugunsten der PLO
1994	Friedensvertrag mit Israel
	prowestliche Außenpolitik unter Abdullah II.
2011	Proteste und Unruhen während des arabischen Frühlings aber keine Destabilisierung d.Landes

Politik / Verwaltung

Regierungssystem

Konstitutionelle Monarchie der haschemitischen Dynastie, Zweikammerparlament (Abgeordnetenhaus, Senat)

Mitgliedschaften

UNO, OIC, Arabische Liga

Politische Gliederung

12 Gouvernements

Klima / Natur / Umwelt

Klima

Mittelmeerklima (im NW) und kontinentales Wüstenklima

Flora und Fauna

Dornstrauchvegetation mit Tamarisken u. Schirmakazien, Zypressen, Eichen, Akazien, Kiefern

Wildkatzen, Hyänen, Wölfe, Gazellen, Steinböcke, Geier, Hamster, Steinadler, Enten, Eidechsen, Skorpione, Fledermäuse

Naturdenkmäler

Wüstenlandschaft von Wadi Rum, Taucherparadies bei Aqaba am Roten Meer mit den nördlichsten Korallenriffen der Welt

Infrastruktur / Wirtschaft

Verkehr

Flughäfen: Amman, Sisja, Aqaba **Häfen:** Aqaba

Wirtschaft

Bodenschätze: Phosphat, Kupfererze, Ölschiefer, Kali
Uranabbau ab 2013 (3% der Uranvorräte der Welt)

Industrie: Düngemittelerzeugung, Erdölraffinerie, Zement-und chem. Industrie

Bewässerungsabhängige Landwirtschaft

Export: Textilien, chem. Erzeugnisse, Rohstoffe (Phosphat, Pottasche)

Architektur / Kunst / Kultur

Sehenswürdigkeiten

Felsenstadt Petra, das antike Gerasa, die Zitadelle von Amman, Mosaik von Madaba

Musik

Jerash Festival

Feiertage

25.Mai Nationalfeiertag (Annahme des Königstitels durch Abdullah I. 1946)





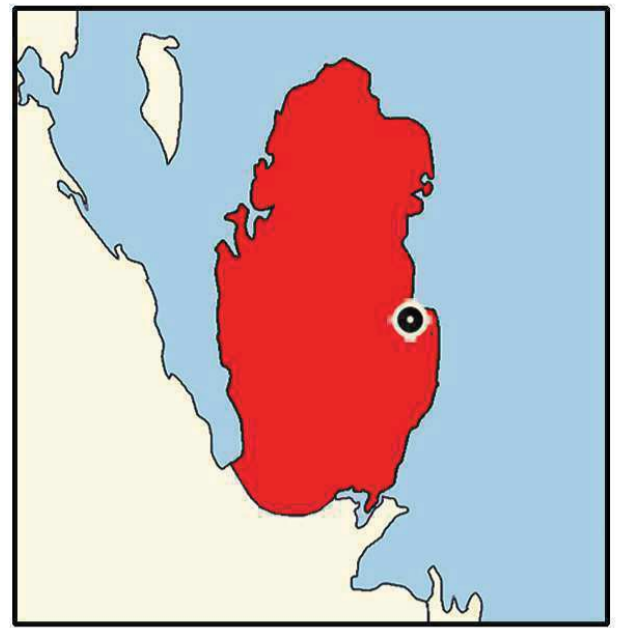
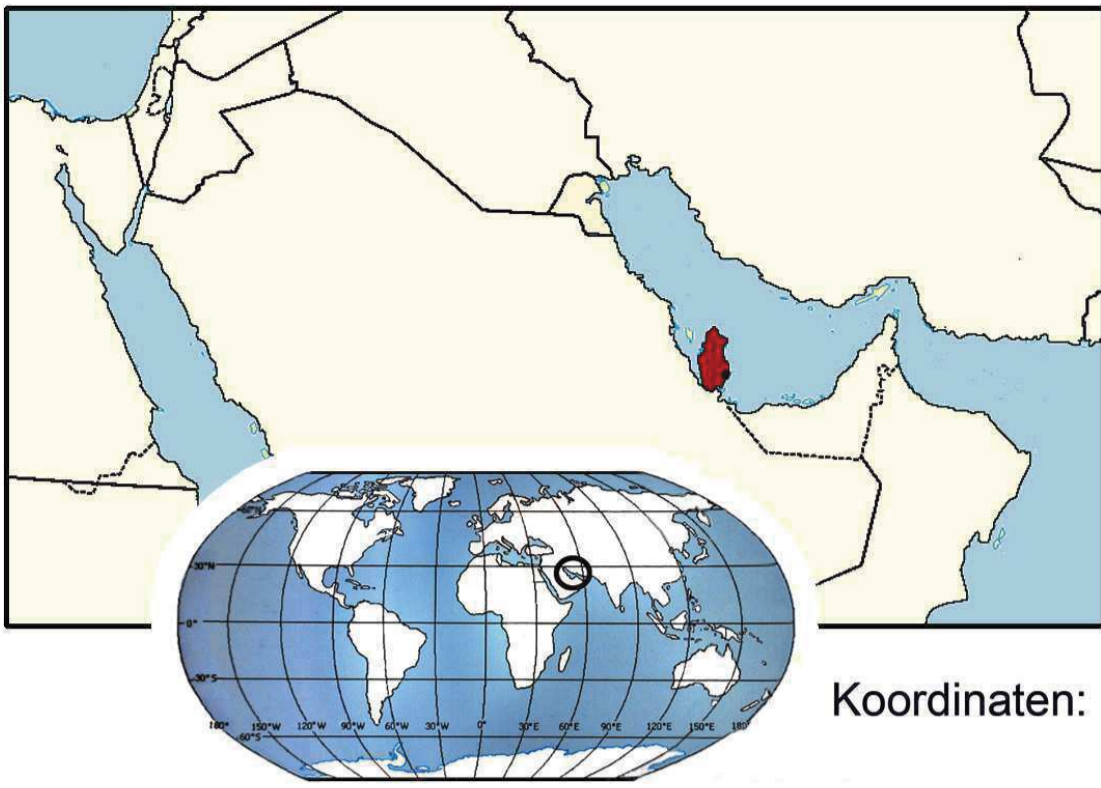
KATAR

Daulat Qatar

Staat Katar

Hauptstadt	Doha
Staatsform	Emirat
Währung	1 Katar-Rial = 100 Dirham 1€ = 4,639 QAR
Fläche	11.606 km²
Einwohner	1.699.435
Unabhängig	1878, 1971 von Großbritannien
Nat.Hymne	as-Salam al-amiri (Es lebe der Emir)
Zeit	UTC +3 MEZ +2
Kfz	Q
Tel	+974
TLD	.q





Koordinaten: 25°N, 51°O

Geographie

Emirat an der Ostküste der arab. Halbinsel am Pers. Golf

Grenzen

S- Saudi Arabien

Gliederung

Salzsümpfe, Wüstenstreifen, Hügelland, Geröll-und Kieswüsten, vorgelagerte Korallenriffe, SO- Meereslagune Khawr al Udayd

Höchste Erhebung

Qurayn Abu al Bawl (103 m)

Städte

Doha („Die Bucht“, 521.283)

Bevölkerung

Ethnien	Araber, 80% Ausländer mit indischer, pakistanischer, iranische Abstammung u.a.
Sprachen	Arabisch, Persisch, Englisch, Urdu.....
Religion	Sunnitischer Islam ist Staatsreligion, Schiiten, Hindus, Christen

Geschichte

5.Jtd.v.Ch	Blütezeit, fruchtbar - Klimaveränderungen führten zum Entstehen der Wüstenlandschaft
628	Islamisierung
1760	Beduinen (die Sippe Al Thani) gründen das Dorf Al Bid (Doha), Scheich Muhammad

	Al Thani- Begründer der heutigen Dynastie
1783	Al Chalifa (Sippe aus Kuwait) gelingt die Eroberung der Insel Bahrain
18.Jhdt	Einfälle saudischer Wahhabiten
19.Jhdt	Piratenküste (bis zum Eingreifen der britischen Ostindien-Kompanie)
1867	Kampf um die Herrschaft zwischen den Al Thani und den Al Chalifa von Bahrain- Katar unter britischem Einfluss,
1878	Trennung von der Insel Bahrain, osmanische Besetzung von Landesteilen bis 1915
1930	Wirtschaftskrise durch Aufkommen japanischer Zuchtperlen
1939	Erste Rohölfunde (Nord-Feld: größtes Naturgasfeld der Erde)
.....1971	Unabhängigkeit
1974	Verstaatlichung aller Erdöl-und Erdgasgesellschaften
..seit 1998	Sitz des Hauptquartiers der US-Truppen im Nahen Osten

Politik / Verwaltung

Regierungssystem

Absolute Monarchie (Emirat), erste Verfassung seit 2003, Beratende Versammlung (Madschlis asch-Schura)

Mitgliedschaften

OPEC, UNO, Arabische Liga, OAPEC

Politische Gliederung

sieben Gemeinden (baladiyya)

Klima / Natur / Umwelt

Klima

Subtropisch und heiß, schwül, sehr trocken, Schamal (trocken-staubiger Nordwestwind)

Flora und Fauna

N- Wüstenhyazinthen, Palmen, Dornbüsche

Wüstenspringmäuse, Igel, Geckos, Warane, Oryxantilopen (im Wildpark), Pottwale, Delfine, Seekühe, an der Nordküste Eiablagestrände von Meeresschildkröten

Nationalparks

Wildpark al-Wabra (Spix-Aras in menschlicher Obhut)

Infrastruktur / Wirtschaft

Verkehr

Internationaler Flughafen von Doha

Häfen: Ras Laffan, Umm Sa'id
kombiniertes Bahn/Metro System (Joint Venture zw. deutscher Bahn und Qatar Railways)

Wirtschaft

Staat mit einem d. höchsten Pro-Kopf Einkommen d. Welt

Bodenschätze: Erdöl, Erdgas (weltweit drttgrößte Erdgasreserven nach Russland und Iran), Kalkstein Kies, Ton, Gips

Industrie: Stahlwerk, Düngemittel, Petrochemie, Meerwasserentsalzungsanlagen

Bereitstellung von Truppenlagerplätzen und Ruhezeiten für die US-Armee

Landwirtschaft: Tomaten, Kürbisse, Getreide, Datteln, Gemüse, Zitrusfrüchte, Aufbau von Viehfarmen

Bauprojekte: 400 Hektar gr. künstliche Insel „The Pearl“, „Freundschaftsbrücke“ (Qatar-Bahrain Friendship Bridge, 45 km) zwischen Katar u. Bahrain, Brücke zu den Vereinigten Arabischen Emiraten

Medien

Sitz des arabischen Nachrichtensenders al-Dschazira
Presse-und Internetzensur

Recht / Soziales

sehr gutes soziales Fürsorgesystem, kostenlose medizinische Versorgung und Schulausbildung (keine Schulpflicht)

zahlreiche Menschenrechtsverletzungen

Sport

2006 15. Asian Games,
Motorrad-Weltmeisterschaftsrennen im Motodrom
nördlich von Doha (Losail International Circuit)

Jährlich im Jänner: ATP Doha Tennisturnier (Männer),
Tour of Qatar (Jänner)

2010 Leichtathletik-Hallenweltmeisterschaften

Aspire Sports Academy- seit 2004, eine der weltweit
größten Trainings-und Wettkampfstätten für
Spitzensportler

Feiertage

3.Sept.	Nationalfeiertag
---------	------------------





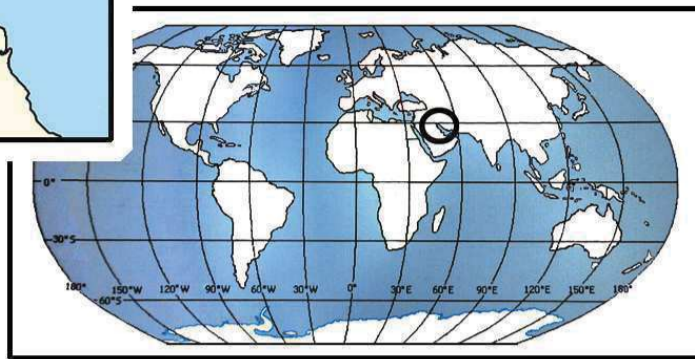
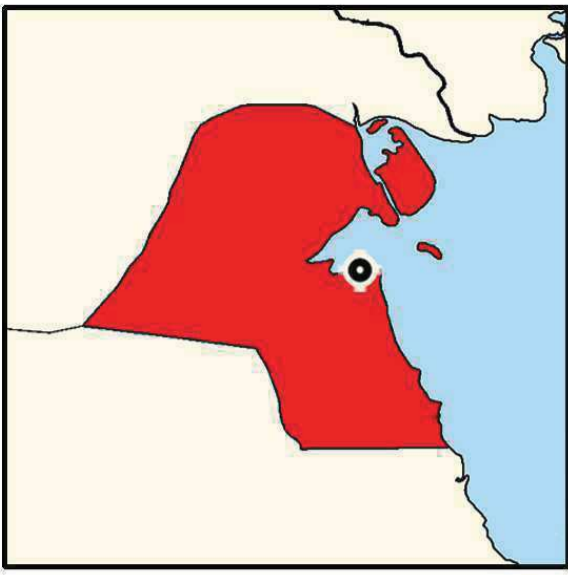
KUWAIT

Daulat al-Kuwait

Staat Kuwait

Hauptstadt	Kuwait-Stadt
Staatsform	Konstitutionelle Erbmonarchie, Emirat
Währung	1 Kuwait-Dinar = 1000 Fils 1€ = 0,359 KWD
Fläche	17.818 km ²
Einwohner	3.000.000
Unabhängig	seit 1961 von Großbritannien
Nat.Hymne	An-Naschid al-Watani (Nationalhymne)
Zeit	UTC +3 MEZ +2
Kfz	KWT
Tel	+965
TLD	.kw





Koordinaten:

29°N, 48°O

Geographie

Staat in Vorderasien auf der Arabischen Halbinsel

Grenzen

N, W- Irak, S- Saudi Arabien, O- Persischer Golf

Landschaft

Wüste ad-Dibdiba, Sandsteinplateau an der Westspitze

Inseln

Größte von neun zu Kuwait gehörenden Inseln: Bubiyan (2400m lange Brücke zum Festland)

Berge

Zaur Berge (küstennaher Höhenstreifen)

Städte

Dschalib as-Schuyuch (179.264), Kuwait-Stadt (63.000, an 18.Stelle der größten Städte)

Bevölkerung

Ethnien	Kuwaiter, Beduinen, Araber, Asiaten 60% der Einwohner sind Ausländer
Sprachen	Arabisch, Irakisch-Arabisch, Persisch, Englisch
Religion	Islam (Sunniten und Schiiten) Staatsreligion, röm. katholische Minderheit u.a.

Geschichte

3.Jhdt.	Teil des Persischen Reiches
ab 630	Islamisierung (Teil des Kalifats der Umayyaden,

	später der Abbasiden)
13.Jhdt.	Reichszerfall nach dem Mongoleneinfall
16.Jhdt.	Teil des Osmanischen Reiches
1756	von den Türken weitgehend unabhängiges Scheichtum unter der Familie As Sabah
1899	unter britischem Schutz vor den Osmanen
1918	Nach dem 1. Weltkrieg selbständiges Emirat unter britischer Schutzherrschaft
ab 1938	Erdölförderungen
1961	Unabhängigkeit, vom Irak nicht anerkannt- erklärt das Emirat zu einem Teil des Irakischen Staates
1963	Anerkennung Kuwaits durch den Irak nach dem Sturz von Ministerpräsident Qasim
1990	Irak. Truppeneinmarsch- Kuwait v. Irak annektiert
1991	Zweiter Golfkrieg- Befreiung von Kuwait
	Vertreibung der Palästinenser aus Kuwait nach der palästinensischen Unterstützung des Irak während des Golfkrieges
1994	Anerkennung der Unabhängigkeit von Kuwait durch den Irak
2003	Ausgangspunkt für die Invasion der US-Truppen in den Irak

Politik / Verwaltung

Regierungssystem

Konstitutionelle Erbmonarchie

der Emir ist geistliches und weltliches Staatsoberhaupt

bis 1991 absolute Monarchie, Parlamentsbildung erst ab 1991 (Nationalversammlung)

Mitgliedschaften

OPEC, UNO, Arabische Liga, OAPEC, GATT

Politische Gliederung

sechs Gouvernements

Klima / Natur / Umwelt

Klima

heiß und trocken

Flora und Fauna

Dattelpalmen in den Oasen, Strauchvegetation
reiche Fischgründe und Krabbenbänke (durch die Ölpest
Anfang der 90er Jahre bedroht)

Infrastruktur / Wirtschaft

Verkehr

Int. Flughafen bei Kuwait-Stadt

geplant: Bau einer U-Bahn in Kuwait

Wirtschaft

Erdöl, Erdgas (im Süden neutrale Zone mit Saudi Arabien
-alle Kosten und Einnahmen aus Bodenschätzen werden
zu gleichen Teilen zwischen Kuwait und Saudi Arabien
geteilt). Kuwait liegt in der „strategischen Ellipse“

geplantes Projekt: die Planstadt Madinat al-Hareer (Stadt
der Seide) mit d. 1001m hohen Wolkenkratzer Burj
Mubarak al-Kabir

Recht / Soziales

umfassendes Sozialversicherungssystem, kostenloses
Gesundheitssystem (eines der besten der Welt)
kostenloser Unterricht (Schulpflicht)

Feiertage

25. Febr.	Nationalfeiertag (Rückeroberung Kuwaits im 2. Golfkrieg)
-----------	-------------------------------------------------------------





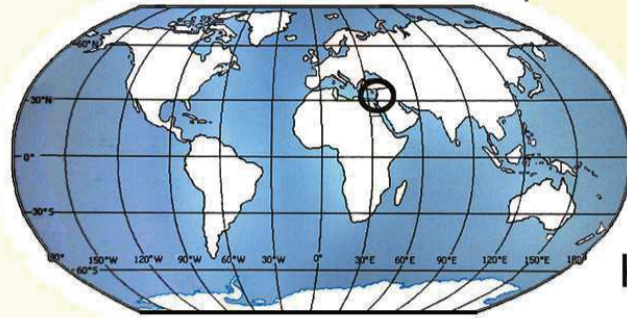
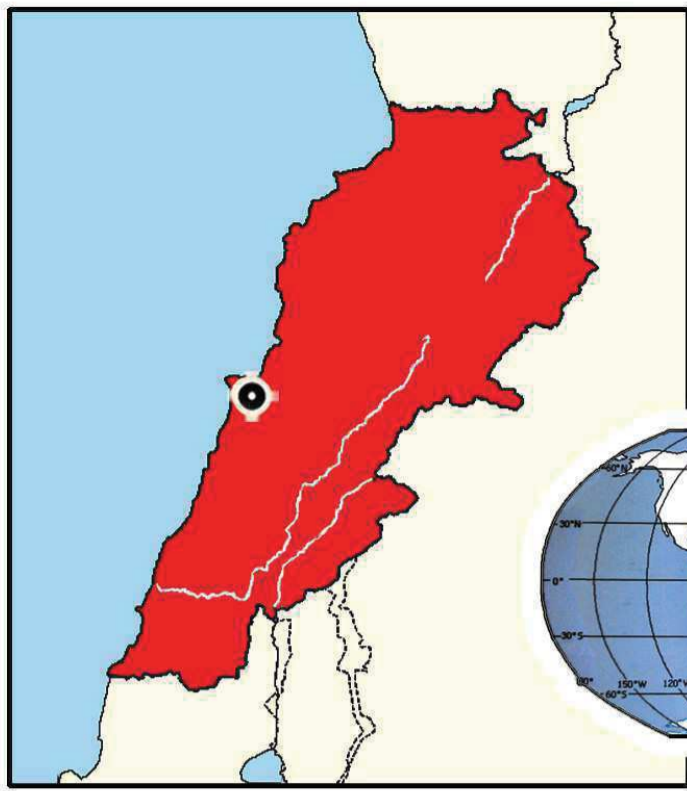
LIBANON

République libanaise

Libanesische Republik

Hauptstadt	Beirut
Staatsform	Republik
Währung	1 Libanesisches Pfund = 100 Piaster 1€ = 2.008,6 LBP
Fläche	10.452 km ²
Einwohner	4.516.100
Unabhängig	seit 1943 von Frankreich
Nat.Hymne	Kulluna lil-Watan lil-Ula lil-Alam (Auf, ihr alle...)
Zeit	UTC +2 MEZ +1
Kfz	RL
Tel	+961
TLD	.lb





Koordinaten: 34°N, 36°O

Geographie

Staat in Vorderasien am Mittelmeer, zählt zu den Maschrek Staaten und zur Levante

Grenzen

N,O- Syrien, S- Israel, W- Mittelmeer

Landschaftszonen

Landschaftszonen, die parallel zur Küste verlaufen:
Küstenstreifen, zerklüftete Gebirgszonen, Bekaa-Ebene

Gebirge, Berge

Libanon-Gebirge, Antilibanon-Gebirge
Hermon (2814m, im Grenzbereich zu Syrien)

höchster Berg: Qurnat as-Sauda (3088m, Libanongeb.)

Flüsse

Litani

Städte

Beirut (2.100.000), Tripoli (500.000)

Bevölkerung

Ethnien	Araber, Armenier, kurdische, palästinensische und irakische Flüchtlinge Mhallami (arabischsprachige Kurden)
Sprachen	Arabisch, Französisch, Englisch, Armenisch, Kurdisch, Aramäisch
Religion	Sunniten, Schiiten, Christen (maronitische, orthodoxe u.a.), Drusen... (18 anerkannte Religionsgemeinschaften)

Diaspora	mehrere Millionen Auswanderer weltweit: Lateinamerika (Brasilien), Westafrika (Senegal, Elfenbeinküste), Australien
----------	---------------------------------------------------------------------------------------------------------------------------

Geschichte

63 v.Chr.	Teil der römischen Provinz Syria
636	Anschluss an das Kalifat (bis in das 11.Jhdt. von Umayyaden, Abbasiden u. Fatimiden regiert)
11.Jhdt.	die in Ägypten und Syrien verfolgten Drusen behaupten sich im Libanongebirge
1517-1860	Osmanische Herrschaft
	Teilung des Libanongebirges in zwei Distrikte: Norden unter maronitischem, Süden unter drusischem Gouverneur konfessionelle Aufteilung der politischen Ämter
1860	Massaker an d. maronitisch-christl. Bevölkerung
1860-1916	Autonome Provinz innerhalb des Osmanischen Reiches, wirtschaftliche und kulturelle Blütezeit, Beirut wird "Paris des Nahen Ostens"
1915-1919	Osman.Militärverwaltung, Hungerkatastrophe
ab 1920	Franz. Mandatsgebiet (Großlibanon), ab 1926 Republik
1941	Unabhängigkeit u. Unterordnung unter die freifranz. Regierung (1943 offiziell unabhängig)
	im Zweiten Weltkrieg Teil d."Anti-Hitler-Koalition"
	Gründungsmitglied der Vereinten Nationen (lib. Delegierter Charles Malik verfasste wesentliche Teile der UN-Charta)
1958	Libanonkrise zw. pro-westlichen Christen und nationalistischen Muslimen
	Wirtschaftliche Stabilität u. politische Neutralität 1949-1969: „ Schweiz des Orients “
1970	die PLO setzt sich im Südlibanon fest, "Staat im Staate"
1975-1990	Libanesischer Bürgerkrieg
2005	Zedernrevolution (nach dem Attentat auf den

anti-syrischen Premier Rafiq al-Hariri)

2006

Zweiter Libanonkrieg (Israel gegen Hisbollah),
innere Krise

Politik / Verwaltung

Regierungssystem

Parlamentarische Demokratie, instabile innenpolitische Lage, Assemblée Nationale (Parlament)

Mitgliedschaften

UNO (Gründungsmitglied)

Politische Gliederung

sechs Gouvernements, 25 Distrikte

Allgemeines

Klima

Mediterranes Klima an der Küste, Steppenklima an der Grenze zu Syrien, Gebirgsklima mit Schneefällen im Winter

Verkehr

Int. Flughafen: Beirut **Häfen:** Beirut, Tripoli, Jounieh

Wirtschaft

Export: Ernährungsgüter, Schmuck, chem. Erzeugnisse, Maschinen und Elektrogeräte, Metall- und Papierprodukte

Medien

eingeschränkte Pressefreiheit

Kultur

historische Häuser im ital. Renaissance-Stil (Beirut, Sidon)

Feiertage

22. Nov. Tag der Unabhängigkeit



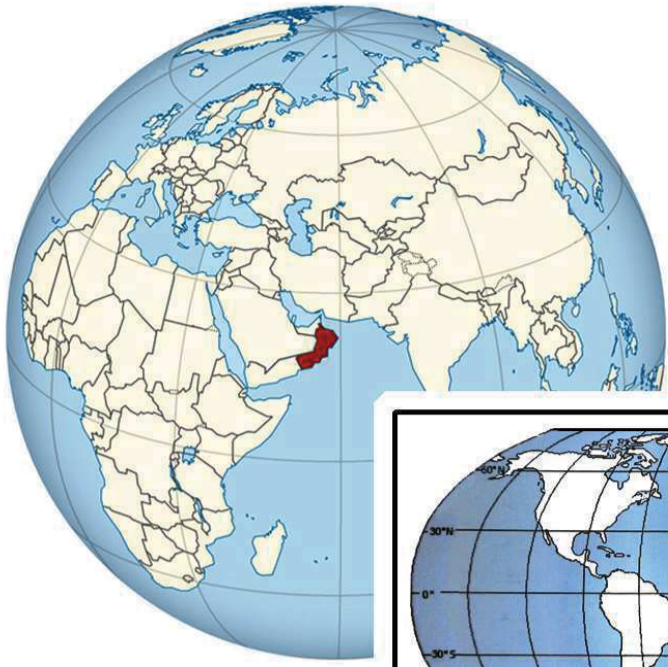


OMAN

Sultanat Oman

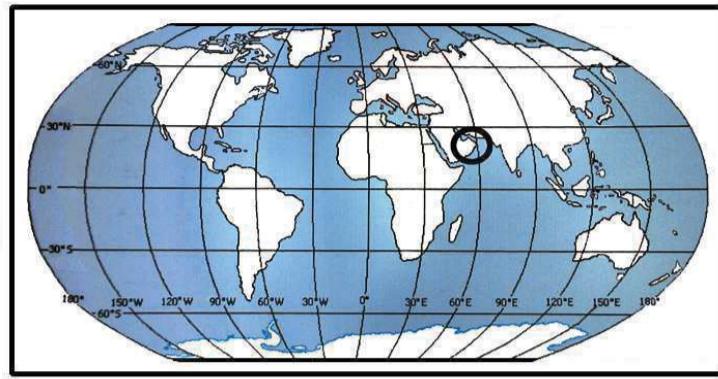
Hauptstadt	Maskat
Staatsform	absolute Monarchie (Sultanat)
Währung	1 Rial Omani = 1000 Baisa 1€ = 0,514 OMR
Fläche	309.500 km ²
Einwohner	2.534.000
Unabhängig	seit 1971
Nat.Hymne	Ya Rabbana Ahfiz Lana Jalalat Al Sultan (Oh Herr, beschütze unsere Majestät...)
Zeit	UTC +4 MEZ +3
Kfz	OM
Tel	+968
TLD	.om





Koordinaten:

20°N, 56°O



Geographie

Staat im Osten der Arabischen Halbinsel

Grenzen

NW- Vereinigte Arabische Emirate, W- Saudi-Arabien, SW- Jemen, S, O- Arabisches Meer, NO- Golf von Oman

Zum Staatsgebiet gehören: Halbinsel Rus al-Dschibal am Kap Musandam nördlich der Vereinigten Arab. Emirate an der Straße von Hormuz, Exklave Madha (von den Vereinigten Arab. Emiraten umschlossen), Kuria-Muria-Inseln, Insel Masira vor der Ostküste

Landschaftszonen

Al-Batina („niederes Land“)- schmaler Küstenstreifen am Golf von Oman zwischen Maskat und Suhar, Hadschargebirge, abflusslose Salzpfanne Umm as-Samin, Innere Wüste- Dschiddat al-Harasis, Wüste Rub al-Chali („leeres Viertel“), Wahiba Sands (Wüste)

Gebirge

Hadschar-Gebirge (Omangebirge), Gebirgszug der Karaberge

Höchste Berge: Dschabal Schams (2970m, Hadschar-Gebirge), Dschabal Kawr (2720m, Omangebirge)

Städte

Maskat („Ort des Fallens“, 25.000)

Bevölkerung

Ethnien	Omaner, Inder, Pakistaner, Bangladeschi, Filipinos, Ostafrikaner
Sprachen	Arabisch, Englisch, iran. (Balutschi, Persisch) u. indoarische (Urdu) Sprachen, Suaheli
Religion	Staatsreligion Islam (Ibaditen, Sunniten) u.a.

Geschichte

	in vorislam. Zeit Teil des Reiches der Sabäer
ab 630	Teil des Kalifats der Umayyaden u. Abbasiden
9.Jhdt.	im Inneren des Landes Entstehung eines unabhängigen Imamats durch die Ibaditen
965	Zerstörung Sohars durch die Buyiden, mehrmals persisch besetzt
15. 16.Jhdt	Portugiesen erlangen Kontrolle über Hormuz
17.Jhdt.	Einigung von Oman unter der Yaruba-Dynastie, Vertreibung der Portugiesen, Aufstieg zur Seemacht im Indischen Ozean
1750	Gründung der Said-Dynastie (herrscht bis heute)
ab 1798	Einfluss von Großbritannien
1856	Verlust Sansibars und wirtschaftlicher Niedergang, 1891 britisches Protektorat
1932-1970	Rückständigkeit und außenpolitische Isolierung
ab 1970	Beginn der Erdölförderung, Reformen
1971	Unabhängigkeit

Politik / Verwaltung

Regierungssystem

absolute Monarchie, Nationaler Konsultativrat mit nur beratender Funktion (zwei Kammern: Ober-u.Unterhaus)

Mitgliedschaften

UNO, Arabische Liga

Politische Gliederung

acht Gouvernements (mintaqā), Distrikte (wilāya)

Klima / Natur / Umwelt

Klima

Heiß und trocken im Binnenland, feuchtheiß in den Küstenebenen, Wüstenklima, Passatwinde, indischer Monsun, Gharbi (heißer Fallwind aus dem Omangebirge), hohe Luftfeuchtigkeit (Nebelbildung)

Flora

Innere Wüste: Dattelpalmen, Dornsträucher

Gebirgshänge: Akazien, Maulbeerfeigen, Weihrauchbaum, Jasmin, Wacholder, Ölbäume, Zedern, Euphorbien

Weltweit beste „Weihrauchperlen“

Fauna

Schwarzes Stachelschwein, Dromedare, Meeresschildkröten

die Arabische Oryx (Schutzgebiet- Weltnaturerbe 1994, jedoch 2007 wieder aberkannt wegen Verkleinerung)

reiche Fischgründe: Makrelen, Thunfische, Sardinen, Haie, Wale, Delphine

Infrastruktur / Wirtschaft

Verkehr

Internat. Flughäfen: in Salala und in Sib (bei Maskat)

Wirtschaft

Bodenschätze: Erdöl, Erdgas, Kupfer, Chromit

Landwirtschaft: Datteln, Limonen, Granatäpfel, Tabak...

Fischerei: Schwert-und Thunfische

Export: Erdöl, Erdgas, Fische, Textilien, Metalle

Tourismuszentrum „Blue City Oman“ (Baubeginn 2007)

Omanisierung: Ersetzung von Gastarbeitern durch Einheimische

Recht / Soziales

gut ausgebautes Gesundheitswesen, kostenlose medizinische Behandlung, soziale Einrichtungen, kostenloser Schulbesuch ohne allgemeine Schulpflicht

gesetzlich verboten: staubige Autos

Feiertage

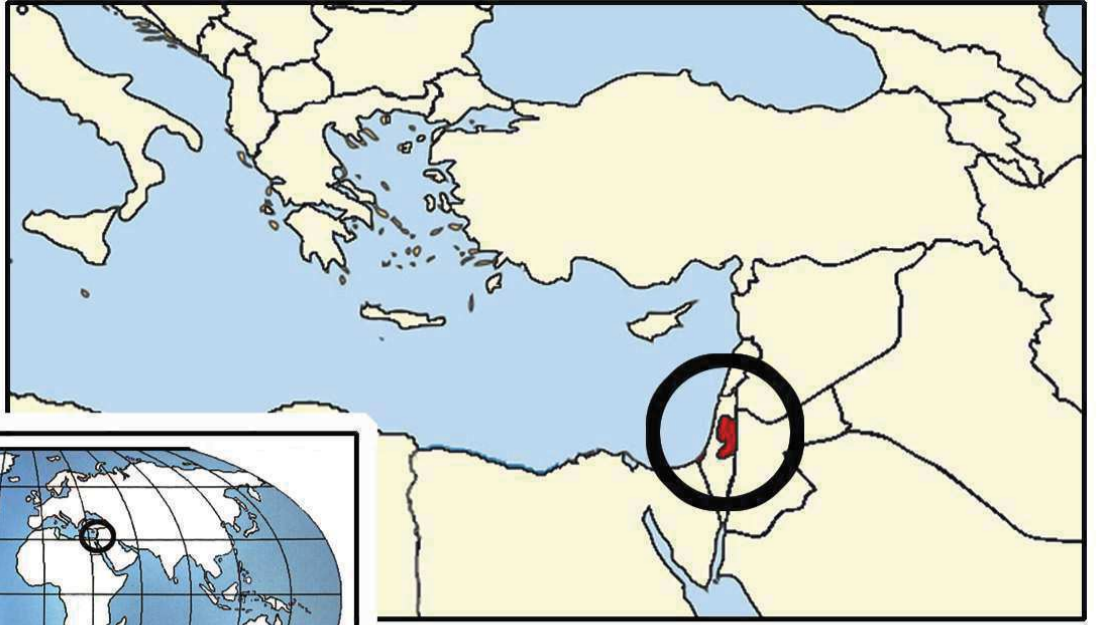
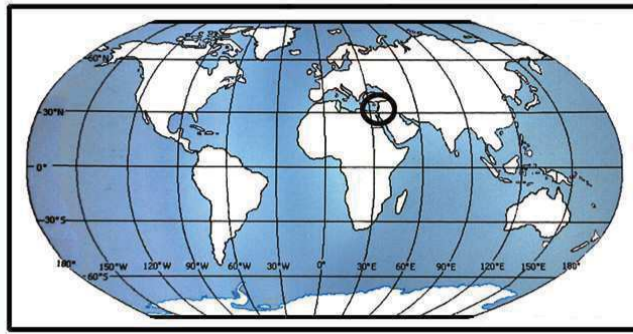
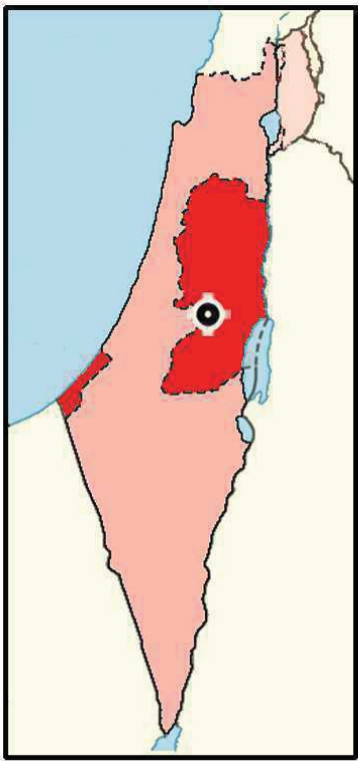
18.Nov.	Nationalfeiertag (Geburtstag von Sultan Qabus ibn Said)
---------	---------------------------------------------------------



PALÄSTINA / Autonomiegebiete

Hauptstadt	Gaza, Ramallah (Ostjerusalem beansprucht)
Währung	Neuer Israelischer Schekel = 100 Agorot 1€ = 4,916 ILS, Jordanische Dinar
Fläche	6.300 km ² (davon Autonomiegeb. ohne Zone C 2.700 km ²)
Einwohner	4.332.881 (davon Westjordanland 2.622.544, Gazastreifen 1.710.257)
Gründung	1988 Ausrufung des Staates 1994 durch das Gaza-Jericho-Abkommen (Autonomiegebiete)
Nat.Hymne	Biladi (Mein Land)
Zeit	UTC +2 MEZ +1
Tel	+970
TLD	.ps





Koordinaten: 32°N, 35°O

Geographie

Zwischen Mittelmeer und Jordan (Maschrek)-Gazastreifen und 40% des Westjordanlandes -restliches Westjordanland von Israel besetzt- eingeschränkte Anerkennung

Grenzen

Gazastreifen: S- Ägypten, W- Mittelmeer, Israel
Westjordanland: Israel, israelisch besetzte Gebiete

Städte

Al-Bireh (39.500, Westjordanland, mit Ramallah zusammengewachsen, nördlich von Jerusalem),
Ramallah (27.460, Sitz von Teilen der Regierung)
Gaza (674.309, Verwaltungssitz der Autonomiebehörde),
Betlehem (29.930, südlich von Jerusalem), Hebron (229.258, Westjordanland), Nablus (100.000),
Jericho (20.400, Westjordanland, tiefstgelegene Stadt der Welt- 250m unter dem Meeresspiegel)

Bevölkerung

Ethnien	Palästinensische Araber, Israelis
Sprachen	Arabisch
Religion	Muslime (Sunniten), Juden, Christen

Geschichte

Früheres Mandatsgebiet Westpalästina (Ostpalästina ist Jordanien), das, nach dem

	Zusammenbruch des Osmanischen Reiches unter brit. Mandatsverwaltung stand.
1917	Balfour-Deklaration: „Gründung einer nationalen Heimstätte für Juden“ im Gebiet Palästinas (Israel, Paläst. Autonomiegebiete, Jordanien)
1947	Ostpalästina wird Königreich Jordanien
	Teilungsplan der UNO: Westpalästina in einen jüdischen und einen arabischen Staat teilen- Plan von den Israelis angenommen, von den Arabern abgelehnt (mit Gewalt)
1948	Gründung Israels- Kriegserklärung von Ägypten, Saudi Arabien, Jordanien, Libanon, Irak, Syrien Israel. Unabhängigkeitskrieg- von Israel gewonnen
1967	Sechstagekrieg- Israel erobert Westjordanland und den Gazastreifen, sowie Ost-Jerusalem- Siedlungsbau
1987	Erste Intifada
1988	Ausrufung von Teil-Palästina durch Jassir Arafat (Deklaration von Algier)
2006	Wahlsieg der Hamas- akzeptiert Israel nicht
	zwei verschiedene polit. Kräfte in den Autonomiegebieten: Hamas im Gazastreifen, Fatah im Westjordanland
2007	Vermittlung des saudischen Königshauses zw. Hamas (sunnitisch geprägt, strebt Gottesstaat an) und Fatah (will einen säkularen Staat schaffen)- nationale Einheitsregierung unter Führung der Hamas (kurzfristig)
2014	Versöhnungsabkommen zw Fatah und Hamas
2013	Umbenennung der Palästinensischen Autonomiegebiete in „Staat Palästina“

Politik / Verwaltung

Regierungssystem

Palästinensischer Legislativrat

Mitgliedschaften

UNO (Beobachterstatus, ohne Stimmrecht), UNESCO, Arab. Liga

Politische Gliederung

16 Gouvernements

Wirtschaft

Olivenöl, Bauwirtschaft

wichtigster Handelspartner: Israel (Ex-und Importe)

starke Beeinträchtigung durch Kampfhandlungen

Recht / Soziales

gravierende Strukturängel (Korruption, Paternalismus ...)

entwicklungsbedürftige Infrastruktur

Feiertage

15.Nov. Nationalfeiertag





SAUDI-ARABIEN

al-Mamlaka

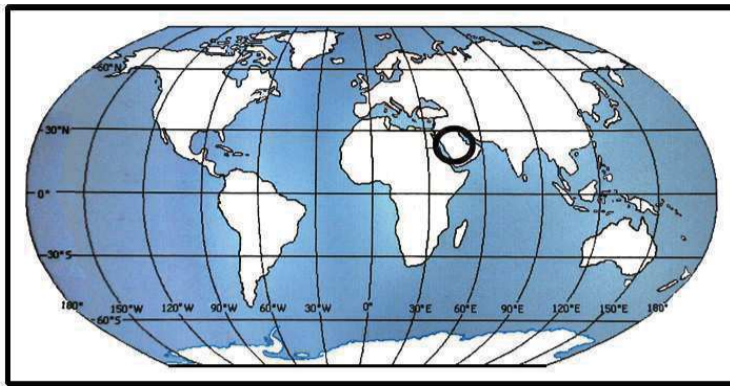
Königreich Saudi-Arabien

Hauptstadt	Riad
Staatsform	Absolute Monarchie
Währung	1 Saudi-Rial = 20 Qurusch = 100 Halala, 1€ = 4,996 SAR
Fläche	2.240.000 km ²
Einwohner	28.436.752
Gründung	1932 Vereinigung
Nat.Hymne	Asch-al-Malik (Lang lebe der König)
Zeit	UTC +3 MEZ +2
Kfz	KSA
Tel	+966
TLD	.sa





Koordinaten:
24°N, 44°O



Geographie

Absolutistische Monarchie in Vorderasien auf der Arab. Halbinsel

Grenzen

N- Jordanien, Irak, O- Kuwait, Vereinigte Arabi. Emirate, Bahrain (verbunden durch den King Fahd Causeway), Katar, Persischer Golf, S- Oman, Jemen, W- Rotes Meer

Landschaftszonen

Hochland- Sandwüsten und Landstriche aus nacktem vulkanischem Gestein

Breites Wüstenband im Süden: Rub al-Chali („das leere Viertel“), Große Nafud- Wüste im Norden

Gebirge, Berge

Asir-Gebirge

Höchster Berg: Dschabal Sauda (3133 m)

Städte

Riad (4.622.421), Dschidda (3.232.834), Mekka (1.484.858), Medina (1.747.129), Dammam (744.321)

Bevölkerung

Ethnien	vorw. Araber, Gastarbeiter aus Asien, Afrika
Sprachen	Arabisch, Handelssprache Englisch
Religion	Salafi Islam (zum sunnitischen Islam gehörend, Wahabismus),
	Heilige Stätten: Kaaba in Mekka, Letzte

Ruhestätte Mohammeds in Medina, heilige Zamzam Wasserquelle, das Tal Mina, Berg Arafat (letzte Predigt Mohammeds)

Geistliche- Scheich, Ulama
Mufti- oberster geistiger Gelehrter
Schahada- Glaubensbekenntnis des Islam,
Murtadd- Abfall vom Islam

keine Religionsfreiheit, keine Trennung von Religion und Staat

Geschichte

Ureinwohner Semiten, Volksbewegung im 7.Jhdt, Reichseroberungen zwischen Spanien und Indien
Heilige Stätten im Hedschas (Landschaft)

18.Jhdt. Verbündung der Dynastie der Saud mit den Wahhabiten (streng gläubige islamische Reformbewegung)

Unter Oberherrschaft osmanischer Stammesfürsten (bis 1902)

1932 Gebietsvereinigung, neuer Einheitsstaat Saudi-Arabien

1934 saudisch-jemenitischer Krieg

1945 Gründungsmitglied der UNO und der Arab. Liga

1963 Abschaffung der Sklaverei

1980-1988 Erster Golfkrieg: Saudi Arabien unterstützt den Irak gegen den Iran

1990-1991 Zweiter Golfkrieg: Bündnis mit den USA und anderen westlichen Staaten gegen den irakischen Einmarsch in Kuwait

2003 Dritter Golfkrieg: anfänglich in der Koalition der Willigen

2011/12 Demonstrationen gegen die Regierung

.....2015 Militärischer Eingriff Saudi Arabiens im Jemen in den Huthi Konflikt
Bildung der Islamischen Koalition

Politik / Verwaltung

Regierungssystem

absolute Monarchie, Gottesstaat, König (Malik) mit uneingeschränkter Machtbefugnis, Ministerrat mit nur beratender Funktion, offizielles Parteienverbot

Mitgliedschaften

OPEC, UNO (Gründungsmitglied), Arabische Liga, G-20, WHO, WTO, IWF u.a.

Politische Gliederung

13 Provinzen (manatiq) und zwei Regionen

Klima / Natur / Umwelt

Klima

Heiß, trocken, kontinental im Landesinneren, mit beträchtlichen Temperaturunterschieden zw. Tag u. Nacht

Fauna

Arabische Oryxantilope, Gazellen, Arabische Wölfe, Nubische Steinböcke, Mantelpaviane, Wildkatzen,

in der Wüste: Flughühner, Nagetiere, Wüstenratten, Reptilien, Waldrappen, Halsbandsittich

Infrastruktur / Wirtschaft

Verkehr

Flughäfen: Dammam, Dschidda, Riad
Ölhäfen Ras Tanura, Yanbu

Wirtschaft

Bodenschätze: Erdöl (weltweit die größten Reserven), Erdgas, Gold, Kalkstein, Gips, Marmor, Ton, Salz, Eisenerz, Phosphor

Industrie: Erdöl- und Erdgasraffinerie, Petrochemie, Dünger, Zement, Stahl, Textilien

Medien

eingeschränkte Meinungsfreiheit, strafrechtliche Verfolgung von Kritik am

Tageszeitungen: Al-Watan, Arab News, Al-Jazirah u.a.
Internet seit 1999, zensiert

Recht / Soziales

Missachtung von Menschenrechten,
Versammlungsverbot, eingeschränkte Frauenrechte,
Schleierpflicht

Architektur / Kunst / Kultur

Sehenswürdigkeiten

Antik: Mada'in Salih- 2000 Jahre alte Felsengräberstätte
mit Inschriften auf Aramäisch und Thamutisch

das Ruinenviertel von Diriyya,

Kingdom Centre Wahrzeichen Riads (302m hoch),
Al Faisaliyah Center- Wolkenkratzer in Riad (267m)
Tadawul- Wertpapierbörse,

Sonstiges

Islamische Zeitrechnung- ab 622 (als Mohammed nach
Medina zog- Hidschra)

Sport

Fußball, Pferde-und Kamelrennen, Falkenjagd

Küche

Kuskus, Bulgur, Süßspeise Om Ali

Feiertage

23.Sept.	Nationalfeiertag (Tag der Vereinigung von Hedschas und Nedschd zum Königreich Saudi Arabien)
20.Jän.	Muharram- Islamischer Neujahrstag
24.Okt.	Schawwal- 1.Tag nach dem Fastenmonat Ramadan
31.Dez.	Dhū I-Hiddscha- `Id ul-Adha Opferfest, Höhepunkt der Wallfahrt





SYRIEN

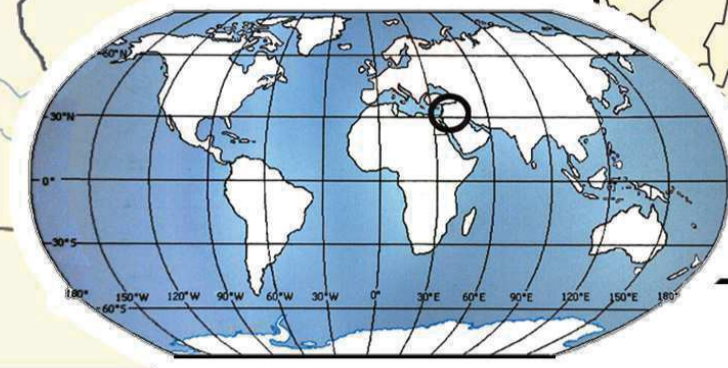
Arabische Republik Syrien

Hauptstadt	Damaskus
Name	Griech. Ursprung: „Assur“
Staatsform	Präsidentialrepublik
Währung	1 Syrische Lira (Pfund)- = 100 Piastres 1€ = 93,102 SYP
Fläche	185.180 km ²
Einwohner	20.960.588
Unabhängig	seit 1946 von Frankreich
Nat.Hymne	Humat ad-Diyar (Hüter der Heimat)
Zeit	UTC +2 MEZ +1
Kfz	SYR
Tel	+963
TLD	.sy





Koordinaten:
35°N, 39°O



Geographie

Staat in Vorderasien, einer der Maschrek-Staaten

Grenzen

S- Israel, Jordanien, W- Libanon, Mittelmeer, N- Türkei,
O- Irak

Landschaftszonen

Küstenebene, Kalksteinmassiv, Orontes-Ebene,
O, SO- Syrische Wüste, Wüste Schamiya, Ghuta Oase,
SW- Hauran-Gebiet, N- Dschazira-Ebene
Golanhöhen- von Israel annektiert

Gebirge, Berge

Alawitengebirge, Antilibanongebirge mit dem Hermon
(2814 m)

Vulkan. Massiv des Hauran mit dem Dschabal ad-Duruz

Flüsse

Barada, Euphrat, Orontes

Inseln

Mittelmeerinsel Aruad

Städte

Damaskus (4.139.714), Aleppo (2.576.797), Homs
(1.124.871)

Bevölkerung

Ethnien

Araber, Kurden, Armenier, Aramäer u.a.
Flüchtlinge

Emigration	zahlreiche Auslandssyrer in Südamerika
Sprachen	Arabisch, Syrisch-Arabisch
Religion	Sunnitische Muslime, Nusairier (Alawiten), Schiiten, Imamiten, Drusen, Christen

Geschichte

2350 v.Ch	Akkader, Teil des Mitanni-Reiches 1350 v. Chr. von Hethitern erobert
625 v.Ch	Teil des Neubabylonischen Reiches,
539 v.Ch	539 v.Chr. von den Persern erobert
301-64 v.C	Teil des Diadochen-Reiches der Seleukiden,
64 v.Ch	64 v.Chr. römische Provinz Syria, 395 an Ostrom
636	Eroberung durch die Araber Hauptstadt der Umayyaden: Damaskus, Hauptstadt der Abbasiden: Bagdad
877	Abhängigkeit von Ägypten
	Hamaniden, Fatimiden, Seldschuken Zersplitterung in kleine Fürstentümer
1099	Koexistenz mit den Kreuzfahrern
1174-1517	Vorherrschaft Ägyptens (Mamluken)
1517-1832	Herrschaft der Osmanen
1832-1840	Herrschaft Muhammed Alis
1840-1918	Herrschaft der Osmanen
1920-1945	Völkerbundmandat Frankreichs
1945	Gründungsmitglied der UNO u. der Arab. Liga
1946	Ausrufung der Syrischen Arabischen Republik
1958-1961	Zusammenschluss Ägyptens und Syriens: Vereinigte Arabische Republik
1967	Verlorener Sechstagekrieg gegen Israel- Verlust des Golans
1973	Jom-Kippur Krieg: kleiner Teil der Golanhöhen zurückeroberet
1980-1988	Erster Golfkrieg- Syrien unterstützt den Iran gegen den Irak, an der Befreiung Kuwaits im

2. Golfkrieg beteiligt

2011 Proteste gegen die Regierung Assad, Bürgerkrieg

Politik / Verwaltung

Regierungssystem

Einheitsstaat mit semipräsidentielles Regierungssystem, Diktatur, Legislative: Volksrat (Einkammerparlament)

Militär

Verdacht auf Atom-Kooperation mit Nordkorea

Mitgliedschaften

UNO

Politische Gliederung

14 Gouvernements (muhafazat)

Klima / Natur / Umwelt

Klima

Kontinentales Steppen- und Wüstenklima, an der Küste Mittelmeerklima, in den Gebirgsregionen regenreicher

Flora und Fauna

Öl- und Feigenbäume, Aleppo-Kiefer, Libanonzedern

Waldrappen (2002 wiederentdeckt), Durchzugsland für Zugvögel, Goldhamster, Fledermäuse

Infrastruktur / Wirtschaft

Verkehr

internationale **Flughäfen**: Damascus, Aleppo, Latakia
Hedschasbahn (im syrischen Abschnitt befahren)

Wirtschaft

überwiegend staatlich gelenkt, im Strukturwandel

Bodenschätze: Erdöl, Erdgas, Phosphat, Eisen, Chrom, Manganerz, Asphalt, Steinsalz, Gips
sinkende Fördermengen von Erdöl

Export: Erdöl, Textilien, Nahrungsmittel

Medien

keine freie Berichterstattung

Tageszeitungen: al-Baath, ath-Thaura

Recht / Soziales

Folterungen, Verbrechen gegen die Menschlichkeit
Verhaftungen, Folter und Hinrichtungen auch in staatlichen
Krankenhäusern

Kunst / Kultur

Sehenswürdigkeiten

Antike Oasenstadt Palmyra zwischen Damaskus und
dem Euphrat,
Ruinen von Bosra, Simeonskloster u.a.

Feiertage

	Neujahr, Ostern, 1.Mai, Weihnachten
Jan./Dez.	Opferfest
Jan./Feb.	Islamisches Neujahr
8.März	Tag der Revolution
21.März	Muttertag
April	Geburtstag des Propheten Muhammed
17.April	Nationalfeiertag, Tag des Truppenabzugs
April	Orthodoxe Ostern
6.Mai	Märtyrertag
24.Okt.	Fest des Fastenbrechens, Ende des Ramadan



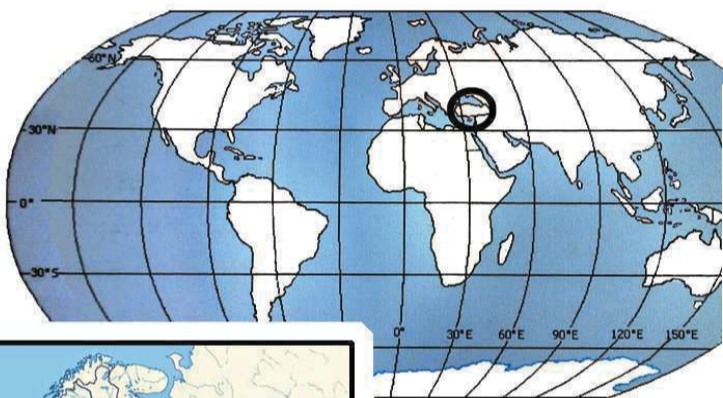


TÜRKEI

Türkiye Cumhuriyeti

Republik Türkei

Hauptstadt	Ankara
Staatsform	Parlamentarische Republik
Währung	1 Türk Liraş- 100 Kuruş 1€ = 2,209 TRY
Fläche	814.578 km ²
Einwohner	74.724.269
Gründung	1923
Nat.Hymne	Istiklâl Marşı (Unabhängigkeitsmarsch)
Zeit	UTC +2 MEZ +1
Kfz	TR
Tel	+90
TLD	.tr



Koordinaten:
39°N, 36°O



Geographie

Staat in Südosteuropa und Westasien

Grenzen

NW- Griechenland, Bulgarien, NO- Georgien, Armenien, Aserbaidshan (Exklave Nachitschevan), O- Iran, S- Irak, Syrien, N- Schwarzes Meer, W- Ägäisches Meer, S- Mittelmeer

Türkische Republik Nordzypem (internat. nicht anerkannt)

Landschaftszonen

Anatolien- asiatischer Teil, Thrakien- europ. Teil (3%),

Thrakien- westlich vom Bosphorus

Marmararegion östlich vom Bosphorus, Dardanellen (Meerenge) zum Mittelmeer (bei Çanakkale mit 4 km am breitesten), Uludağ-Gebirge, das Marmarameer trennt Europa und Asien

Ägäis-Region - antike Bauten: Troja, Pergamon, Assos, Ephesus, Priene, Milet, Didyma, Euromos

Schwarzmeer-Region

Zentralanatolische Region - Salzsee Tuz Gölü, im Osten Kappadokien (in Tuffstein gehauene Wohnhöhlen und Felsenkirchen)

Ostanatolien: Hochgebirgslandschaft

Mittelmeerregion: N- Taurusgebirge, O- Amanosgebirge

Südost-Anatolien: älteste Kulturregion, vom Taurus umschlossen, Flüsse Euphrat und Tigris



Gebirge und Berge

Uludağ-Gebirge, Taurusgebirge, Amanosgebirge

Höchste Berge: Großer Ararat (5165 m, ruhender Vulkan im Ararathochland), Buzul Dağı (4116 m), Kleiner Ararat (3925 m), Süphan Dağı (4058m, im Taurusgebirge)

Inseln

Gökçeada, Marmara Adası, Bozcaada

Gewässer

Flüsse: Kızılırmak, Euphrat (Fırat), Murat, Sakarya, Tigris (Dicle), Seyhan (Murat und Karasu = Quellflüsse des Euphrat)

Seen: Van Gölü, Tuz Gölü u.a.

Städte

Ankara (4.466.756), Istanbul (Konstantinopel, größte Stadt 11.174.257), İzmir (3.739.353), Bursa (2.439.876), Diyarbakır (Befestigungsanlage, 799.447) Antalya (Touristenhochburg)

Bevölkerung

Auswanderungs-und Einwanderungsland

Ethnien
Türken, Kurden, Zaza, Araber, Albaner, Tscherkessen, Bosniaken, Georgier u.a.

Sprachen
Türkisch (Amtssprache), Kurmandschi, Zazaki, Arabisch...

Religion
Muslime, Mehrheit sunnitisch, Aleviten
laizistischer Staat

Geschichte

2000 v.Chr. Hattier in Anatolien, Hurriter in Nordmesopotamien, Einwanderung der Hethiter
Besiedlung der Westküste Anatoliens durch Griechen (Milet)

1600 v.Chr. Großreich der Hethiter mit d.Hauptstadt Hattuša

1200 v.Chr. Gordion- Hauptstadt der Phryger aus Thrakien

696 v.Chr. Ende des phrygischen Großreiches um Gordion und Midasstadt durch den Einfall der Kimmerer
Entstehung des **Reiches der Lyder** mit der Hauptstadt Sardes im westlichen Kleinasien
Im Südosten das **Reich von Urartu** (im Kampf mit den Assyryern)

700 v.Chr. Eindringen der Meder und Perser von Osten

ab 334 v.Chr. **Alexander der Große** erobert ganz Kleinasien, Hochzeit des Hellenismus in der Türkei

Expansion des Römischen Reiches-

	Machtübernahme in Kleinasien Nach dem Zerfall des röm. Reiches an Byzanz
11.Jhdt.	Besiedelung durch die Seldschuken (Schlacht von Mantzikert 1071)
1077	Sultanat der Rum Seldschuken, nach dem Überfall durch die Mongolen Zersplitterung des Reiches Türkische Fürstentümer- aus dem Fürstentum Beyliken erwuchs das spätere Osman. Reich
1299	Osman I.Gazi gründet das Osmanische Reich Turchia- Osmanisches Reich
1453	Eroberung Konstantinopels, Herrschaft über große Teile des Nahen Ostens, Nordafrikas, der Krim, des Kaukasus und des Balkans
	Stoppen der Expansion in Europa, Verfall nach dem 1.Weltkrieg (Völkermord an d. Armeniern)
1919	Widerstand Atatürks geg. Zerstückelungspläne, Kämpfe vor allem mit Griechenland
1923	Vertrag von Lausanne, Ausrufung der Republik durch Mustafa Kemal Pascha (Atatürk) , weitreichende Reformen und Modernisierung (Kemalismus)
1960	Ermächtigungsgesetz unter Ministerpräsident Menderes, Militärputsch und neue Verfassung
1974	„Friedensoperation Zypern“ 1983 Türkische Republik Nordzypern
1980	Militärputsch, Verhängung des Kriegsrechts (Auslöser: politische und wirtschaftliche Instabilität, Terrorakte)
1980er	Kurdenkonflikt
1984	„Arbeiterpartei Kurdistans“ PKK- für einen unabhängigen Kurdenstaat (unter Abdullah Öcalan
ab 2003	Terroranschläge, aufflammender Kurdenkonflikt
2005	Aufnahme der Beitrittsverhandlungen zur EU
.....2016	Putschversuch und harte Gegenmaßnahmen der Regierung unt. Präs. Recep Tayyip Erdoğan

Politik / Verwaltung

Regierungssystem

parlamentarische Demokratie,
Legislative: Große Nationalversammlung

Mitgliedschaften

NATO, OECD, OSZE, UNO (Gründungsmitglied),
Europarat, IWF, OIC, G20, EU Beitrittskandidat

Politische Gliederung

81 Provinzen (il oder valilik), Landkreise, Gemeinden

Klima / Natur / Umwelt

Klima

Mild u. feucht (Schwarzmeerküste), im Landesinneren
heiße trockene Sommer, kalte Abende, große
Temperaturunterschiede, mediterran an der Mittelmeer-
und Ägäisküste

Flora

Im Süden: Eichen, Oliven- und Johanniskornbäume, Obst-
und Baumwollplantagen

in den Steppen: Nadelwälder, Schwarzkiefern, Disteln,
Kakteen **im Norden:** Haselnuss-, Mais- u. Teeplantagen

Fauna

Wildschweine, Niederwildarten, Braunbär, Wolf,
Goldschakal, Eurasischer Luchs, Streifenhyäne, Nutztiere
(Rinder, Pferde, Büffel, Schafe, Ziegen), Kamele,

Vögel: Pelikane, Störche, Wildenten, Kormorane,
Fasane, Nachtigallen, Rosaflamingos
Brut- u. Überwinterungsplatz zahlreicher Vögel

Nationalparks

Kuşçenneti- Vogelparadies u.a.

Infrastruktur / Wirtschaft

Verkehr

Verkehrsknotenpunkt zwischen Europa und Asien,
die Bosphorus Brücke und die Fatih-Sultan-Mehmet-Brücke
verbinden Europa und Asien

U-Bahn: Istanbul, Ankara, Adana, Bursa, İzmir,

S-Bahn : Ankara, Izmir, Istanbul

Sammeltaxis (Dolmuş) in den Städten

Int. Flughäfen: Atatürk Flughafen (Istanbul),
Flughafen Sabiha Gökçen (Istanbul, asiatische Seite),
Flgh. Antalya, İzmir (Adnan Menderes Havalimanı),
Ankara (Esenboğa)

Wirtschaft

großes wirtschaftliches West-Ost-Gefälle

Industrie: Textilindustrie, Automobil-u Elektronikindustrie,
Tourismus

Energie

Erdgasleitung „Blue Stream“ durch das Schwarze Meer,
von Noworossiysk nach Samsun und Ankara

Baku-Tiflis-Ceyhan Pipeline- liefert Erdöl aus Mittelasien
und Kaukasien nach Westeuropa, Südkaukasus Pipeline
(Erdgas)

Recht / Soziales

seit 1999: Reformen zur Stärkung der Menschen-und
Freiheitsrechte, Abschaffung der Todesstrafe,
Stärkung der Kurdenrechte, sinkende Zahl an Folter-und
Todesopfern im Zusammenhang mit dem Kurdenkonflikt,

eingeschränkte Rede-und Pressefreiheit
Fortschrittlich im Bereich der Frauenrechte (seit 1930
Frauenwahlrecht)

Entfernung von demokratischen und rechtsstaatlichen
Prinzipien unter Präs. Erdoğan

Architektur / Kunst / Kultur

Weltkulturerbe

Altstadt von Istanbul

Topkapi-Sarayı (Palast)- Wohn-und Regierungssitz der
Sultane, heute Museum, Kulisse für den Film “Topkapi”

Hagia Sophia- Hauptmoschee der Osmanen, Museum
Süleymaniye-Moschee, Sultan-Ahmed-Moschee

Nationalpark Göreme (Feenkamine)

Felsendenkmäler von Kappadokien,
Große Moschee und Krankenhaus von Divriği
Antike Stadt **Hierapolis** mit d. Kalksinterterrassen von Pamukkale

Monumentalgrabstätte auf dem Berg Nemrut
Ruinen von Xanthos mit dem Heiligtum Letoon
Troja- in der Landschaft Troas am Hellespont

Chora-Kirche, Theodosianische Landmauer
Altstadt Safranbolus, Ruinen von **Hattuša**

Sehenswürdigkeiten

Ephesos- antike Metropole mit wieder aufgerichteter Fassade der Celsus- Bibliothek und den Ruinen der Hanghäuser

Badeort Bodrum mit mittelalterlicher Kreuzritterburg
Myra- lykische Felsengräber, Kirche des Nikolaus

Antike Weltwunder: Tempel der Artemis in Ephesos,
Mausoleum von Halikarnassos in Bodrum

Musik

2003 Eurovision-Song-Contest mit „Everyway That I Can“ von Sertab Erener

Instrumente: Saz- langhalsige Laute, Zuma, Davul, Hirtenflöte Kaval, Instrument Ney, Elektrosaz, Darbuka

Film / Theater / Literatur

Film

„Yol-Der Weg“ (1982 von Yılmaz Güney- Goldene Palme)

„Uzak-Weit“ (2003 Jury Preis in Cannes, von Nuri Bilge Ceylan)

„Kurtlar Vadisi-Irak“ (Tal der Wölfe-Irak, von Serdar Akar, teuerste türkische Kinoproduktion, antiamerikanisch)

Literatur

Orhon- Inschriften (7.Jhdt.), 11. bis 19.Jhdt.

Divan-Literatur und Volksliteratur,

Tanzimat Periode im 19.Jhdt.- westlicher Einfluss,

1928 Einführung der lateinischen Schrift

Garip-Dichter um Orhan Veli (um 1930)

„Schule der türkischen Literatur“ (Bezeichnung des

Gefängnisses unter Kemal)

Orhan Pamuk- 2005 Friedenspreis des Deutschen Buchhandels, 2006 Nobelpreis

Sport

Fußball: 2002- 3. Platz bei der Fußball WM

Ausrichtung der Basketball- Weltmeisterschaft 2010
Öl-Ringkampf

Feiertage

	Neujahr
19.- 21.Jän.	Islam. Opferfest, höchster sunnitischer Feiertag
23.April	Feiertag der Nat. Souveränität und des Kindes
19.Mai	Feiertag der Jugend, des Sports und an das Gedenken an Atatürk
30.Aug.	Feiertag der Befreiung
29.Okt.	Nationalfeiertag, Ausrufung der Republik
30.Aug.	Fest des Fastenbrechens, Abschluss des Fastenmonats Ramadan



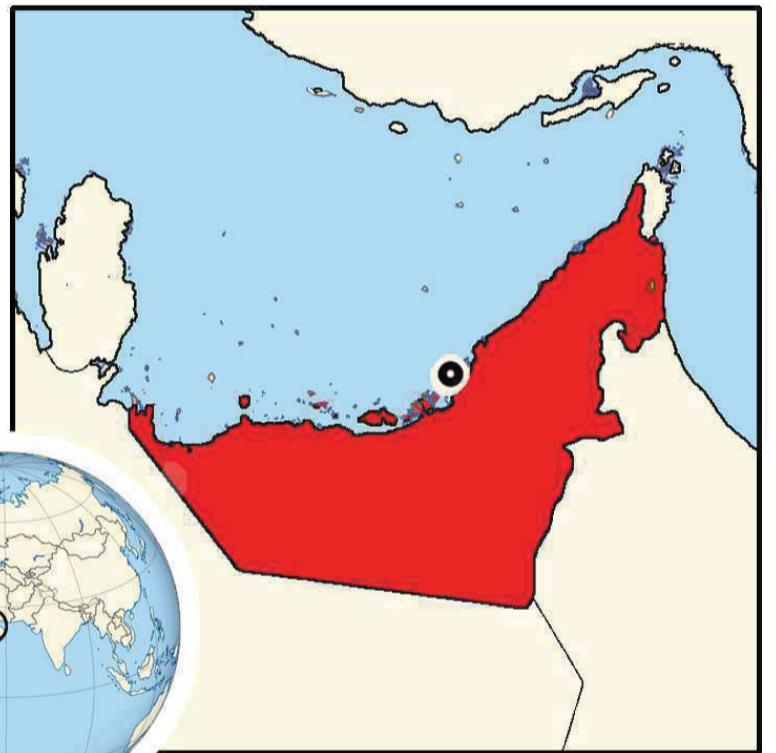
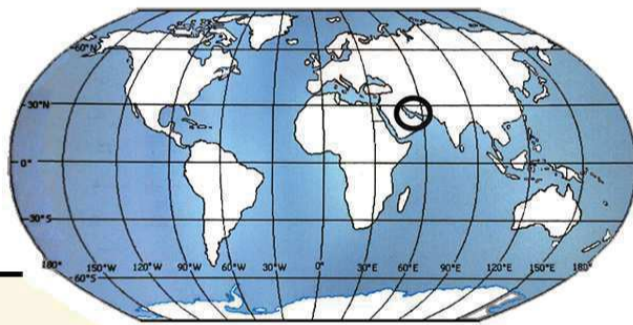


VEREINIGTE ARABISCHE EMIRATE

al-Imarat al-'arabiyya al-muttahida

Hauptstadt	Abu Dhabi
Staatsform	föderale konstitutionelle Monarchie
Name	vor der Unabhängigkeit 1971: "Vertragsküste"
Währung	1 VAE-Dirham = 100 Fils 1€ = 4,8932 AED
Fläche	83.600 km ²
Einwohner	5.314.317
Unabhängig	seit 1971
Nat.Hymne	□ Īschī bilādī (Lang lebe mein Land)
Zeit	UTC +4 MEZ +3
Kfz	UAE
Tel	+971
TLD	.ae

Koordinaten:
24°N, 54°O



Geographie

Föderation von sieben Emiraten im Südosten der Arabischen Halbinsel in Südwestasien

Grenzen

S,W- Saudi Arabien, O- Oman (Zugang zum Golf von Oman), W- Katar (über Hoheitsgewässer), N- Südbogen d. Persischen Golfs (Straße v. Hormus)

Landschaftszonen

Ausläufer der Großen Arabischen Sandwüste (Rub al-Chali) Oasen: Al-Ain/Buraimi, Liwa-Oase,

Salzsumpfebene zw. Sandwüste und Nordküste, der Nordküste vorgelagert: viele Inseln, Sandbänke, Korallenriffe, Lagune, künstliche Kanäle,

NO- nördlicher Abschnitt des Hadschar-Gebirges
W- der Sabkha Matti (Überrest eines einstigen Flusses)

Inseln

im Persischen Golf: Das, Zirku u.a.

vom Iran verwaltet: Tunb-Inseln, Abu Musa

Gebirge

Hadschar Gebirge

Höchste Berge: Dschabal Adhan (1127 m), Dschabal Yibir (1527 m), Dschabal Jais (1900 m), Dschabal Hafit (1134m)

Gewässer

Seen: Al-Wathba, Al-Warsan

zahlreiche, gelegentlich wasserführende Wadis



Emirate

Abu Dhabi- Insel, zweitgrößte Stadt der Vereinigten Emirate, „Vater der Gazelle“

Dubai- „Treffpunkt“, Zentrum des Emirats, Gold-und Diamantenumschlagplatz, spektakuläre Bauprojekte

Adschman- drei Teilstücke, 260 km², kleinstes u. ärmstes Emirat

Fudschaira- "Sonnenaufgänglichchen", mit zwei Hauptgebieten

Ra's al- Chaima- "Spitze des Zeltes" zwei Teilterretorien

Umm al-Qaiwain- "Mutter zweier Kräfte"

Schardscha- "Von der Sonne beschienen", fünf Teilterretorien, drittgrößtes Emirat

Bevölkerung

	etwa 80% d. Einwohner sind Arbeitsmigranten
Ethnien	Araber, Iraner, Asiaten... (Emirati)
Sprachen	Arabisch, Hindi, Urdu, Farsi, Englisch
Religion	Islam ist Staatsreligion Muslime (16% Schiiten), Religionsfreiheit

Geschichte

	Besiedlung schon im 4.Jahrtausend vor Chr.
2500 v.Ch	Kultur, die Kupfer abbaute u. Fernhandel betrieb
7.Jhdt.	Islamisierung, Zentrum des Perlenhandels
9.-11. Jhdt.	Gebiet zum Staat der schiitischen Qarmaten gehörig
16. Jhdt.	unter portugiesischer Kontrolle
1650	Portugiesen von osman. Stämmen vertrieben
1747	Beduinen der Qawasim und Banu Yas an der südlichen Golfküste- Piratenküste
1806-1819	britische Strafexpeditionen gegen die Piraterie
1820	Friedensvertrag mit den Emiraten
	Abu Dhabi (Gründung 1761) und Dubai (Gründung 1833)- Zentren der Perlenfischerei
1853	„Erklärung des ewigen Waffenstillstandes“ zwischen Großbritannien und den sieben Scheichtümern (britische Protektorate), „Befriedetes Oman“, „ Vertragsküste “
	Erdölförderung Anfang 60er Jahre
1971	Unabhängigkeit der „Trucial States“ als VAE

Niedergang der Perlenindustrie durch billigere Zuchtperlen aus Japan

1981 Gründung des Golf-Kooperationsrates mit Saudi-Arabien, Katar, Bahrain, Kuwait u. Oman

Unterstützung der Koalitionstreitkräfte im Kampf gegen den Terror

Politik / Verwaltung

Regierungssystem

Föderation sieben autonomer Emirate, patriarchalisches Präsidialsystem mit traditionellen und modernen Elementen:

auf Bundesebene: Oberster Herrscherrat (Federal Supreme Council), Bundeskabinett, Ministerrat, Parlament, Föderativer Nationalrat (Federal National Council), oberstes Bundesgericht mit unabhängiger Judikative
auf Emiratsebene: Executive Councils

Staatsoberhaupt

Titel: Scheich

Emir Abu Dhabis- Präsident der VAE,

Emir Dubais- Vizepräs., Premiermin. der VAE

Mitgliedschaften

OPEC, UNO, Arabische Liga, WTO, OAPEC

Politische Gliederung

sieben Emirate

Klima / Natur / Umwelt

Klima

Subtropisch bis tropisch, trockenes Wüstenklima, Shamal- Nordwestwind mit viel Sand, Sharqi- feuchter Südostwind im Spätsommer

Flora und Fauna

Dattelpalmen, Akazien, Eukalypten
in der Wüste Hartgräser und Dornbüsche

Arab. Oryxantilopen, Geparden, Wüstenwölfe
Makrelen, Barsche, Thunfische

Nationalparks

Naturreservat auf der Insel Sin Beni Yas
Wadi-Wuraya-Schutzgebiet (seit 2009, Gebirgsschutzgeb.)

Infrastruktur / Wirtschaft

Verkehr

Int. Flughafen: Dubai World Central International Airport (Dubai Al Maktoum Int. Airport), nach dem Endausbau (2020) weltgrößter Flughafen u.a.

in Planung: Bau einer Bahnlinie

Häfen: Jebel Ali (größter Hafen des Nahen Ostens und größter künstlicher Hafen der Welt), Port Rashid (in Dubai), Port Zayid in Abu Dhabi, Port Khalid in Schardscha, Port Saqr in Ra's al-Chaima, Hafen von Fudschaira

Wirtschaft

Bodenschätze: einer der ölreichsten Staaten der Erde (Lage in der strategischen Ellipse), aber erhebliche Unterschiede in den einzelnen Emiraten (solidarischer Einkommensausgleich), Erdgas

Industrie: Aluminiumproduktion, Baustoffe, Düngemittel, Metallverarbeitung

alle Unternehmen müssen zu mindestens 51% einem Einheimischen gehören, keine direkten Steuern

Bauprojekte: Kulturbezirk auf der Insel Saadiyat (Abu Dhabi), Yas- Insel für Motorsport u.a.

Recht / Soziales

Rechtsordnung

duale Rechtsordnung aus weltlichem u. islamischen Recht

Soziales

Schlechter Rechtsschutz für Arbeitnehmer

Qualitativ hochwertiges Gesundheitswesen, für VAE Bürger kostenlos

Umfangreiche Hilfe für Länder in Ausnahmesituationen und Hilfsorganisationen

Medien

Selbstzensur durch Zeitungsherausgeber,
Zensur von importierten Zeitschriften und Internet

Kunst / Kultur

Falknerei, Shisha rauchen (Wasserpfeife), Basare
(Souks)

Kleidung: Kandura (knöchellanges weißes Hemd), Abaja
(schwarzes Übergewand für Frauen)

Film

Dubai International Film Festival (seit 2004)

Middle East Inter. Film Festival in Abu Dhabi (seit 2007)

Museen

Heritage District (17 Museen in Schardscha), Cultural
Foundation in Abu Dhabi

in Planung: sechs Kulturprojekte auf der Saadiyat Insel

Architektur

Burj Khalifa (Wolkenkratzer in Dubai, höchstes Bauwerk
der Welt, 828 m),

künstlich aufgeschüttete Palmeninseln u.a.

Sport

Fußball, Wassersport, Tennis, Pferde- und
Kamelrennen, Formel 1 ab 2009

Küche

Kabsa (Reisgericht), Kamelmilch

Feiertage

Neujahr

6. Aug. Machtübernahme von Scheich Zayid bin Sultan
Al Nahyan

2. Dez. Nationalfeiertag

**Islamische Feiertage (gregorianischer
Kalender und islamische Zeitrechnung)**

10.Jän.08 Islamischer Neujahrstag (1.Muharram)

19.Jän.08	Aschura, Gedenken an d. Schlacht von Kerbala (10. Muharram)
20.03.08	Geburtstag des Propheten (12.Rabi' al-awwal)
31.Juli 08	Himmelreise Muhammads (27.Radschab)
2.Okt. 08	1.Tag nach dem Fastenmonat Ramadan (1.Schauwal)
9.Dez. 08	Opferfest, Höhepunkt der Wallfahrt (10.Dhu Hiddscha)

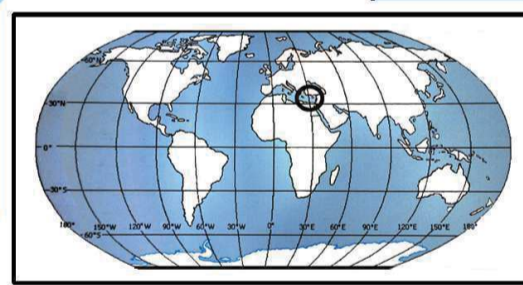




ZYPERN

Republik Zypern / Türkische Republik
Nordzypern

Hauptstadt	Nikosia (Lefkoşa)
Staatsform	Präsidentialrepublik Nordzypern: Parlamentarische Republik
Währung	Euro (seit 1.01.2008)- löste Zypern-Pfund ab Türkische Lira
Fläche	9.251 km ² (gesamt), 5.896 de facto Nordzypern: 3.355 km ²
Einwohner	1.193.976 (Gesamtzypern), 885.041 de facto Nordzypern: 265.100
Unabhängig Gründ.(N)	1960 von Großbritannien 1983 Prokl. der Türk. Republik Nordzypern
Nat.Hymne	Ymnos is tin Eleftherian (Hymne an die Freiheit) Nordzypern: İstiklâl Marşı
Zeit	UTC +2 MEZ +1
Kfz	CY
Tel	+357 Nordzypern +90 392
TLD	.cy



Koordinaten:
35°N, 33°O

Geographie

Staat auf der Insel Zypern im östlichen Mittelmeer, vor der Südküste der Türkei, drittgrößte Insel im Mittelmeer

Geologie

Zypern liegt auf der Anatolischen Platte, der Zypernbogen (südlich der Insel) und der Hellenische Bogen bilden die Konvergenzlinie zur Afrikanischen Platte)

Teilung

Nordteil: seit 1983 Türkische Republik Nordzypern, zwei Exklaven (britische Militärbasen): Akrotiri, Dekelia

Landschaftszonen

Gebirge im NO (Pentadaktylos) und im Landesinneren (Troodos), dazwischen die Mesaoria-Ebene

Kaps, Halbinseln: NO- „Kap des Apostels Andreas /Kap des Sieges“, SO- „Griechisches Kap /die Steuerruder“, S -„Katzenkap/Falkenschnabel“, u.a.

Gebirge, Berge

Pentadaktylos (Besparmak), Troodos-Gebirge (vulkanisch)

Höchster Berg: Olympos (1952 m im Troodos-Gebirge)

Flüsse

Pedias

Städte

Nikosia (195.000, geteilt, in der Pufferzone), Limassol (148.700), Larnaka (66.400), Paphos (27.500) Badeort
Agia Napa

Famagusta und Kyrenia werden derzeit von der Türkischen Republik Nordzypem verwaltet



Bevölkerung

Ethnien	Griechische und türkische Zyprioten
Sprachen	Neugriechisch, Türkisch, Arabisch, Englisch
Religion	Orthodoxe Christen, (77%, autokephale Kirche) Maroniten, Muslime (21%, islam. Heiligtum Hala Sultan Tekke im Bezirk Larnaka), Juden

Geschichte

1200 v.Ch	Unter dem Einfluss Mykenes, im weiteren Teil der assyrischen, ägyptischen und persischen Einflusssphäre
332 v.Ch	in das Reich Alexanders des Großen eingebunden, nach dem Zerfall Teil des hellenistischen Ptolemäerreiches
58 v.Ch	unter röm. Herrschaft, oström./byzant. bis 1184
bis 1489	Kreuzritter und die Familie Lusignan
bis 1571	Teil der Republik Venedig, danach zum Osmanischen Reich
ab 1571	Teil des Osmanischen Reiches
1878	das Osmanische Reich verpachtet die Insel an Großbritannien
1914	durch Großbritannien annektiert, 1925 Kronkolonie
1960	Unabhängigkeit
	Ethnische Konflikte, Intervention durch die Türkei, Besetzung des Nordens
1974	Waffenstillstandsabkommen (Green Line - Waffenstillstandslinie)
1983	Nordteil der Insel als „ Türkische Republik Nordzypem “ proklamiert
2004	Scheitern des Annan Planes zur Wiedervereinigung in einer Volksabstimmung

Politik / Verwaltung

Regierungssystem

Präsidialrepublik, Einkammerparlament

Staatsoberhaupt

Staatspräsident (griechischer Zypem, weitreichende Exekutivkompetenzen, auch Regierungsoberhaupt)

Stellvertreter des Präsidenten (türkischer Zypem, vakant)

Nordzypem: Staatspräsident, Ministerpräsident

Mitgliedschaften

UNO , EU (griech. Teil seit 2004), OSZE

Politische Gliederung

sechs Districte

Klima / Natur / Umwelt

Klima

mediterran mit kontinentaler Ausprägung, heiße Wüstenwinde von der levantinischen Küste, hohe Wassertemperaturen

Flora

Waldreichtum: Aleppo-Kiefern, Pinien, Platanen, Zedern, Steineichen, Nussbäume, Zypressen, Oliven-und Johannisbrotbäume

eingeführt: Tannen, Fichten, Akazien, Eukalyptus

Anemonen, Narzissen, Gladiolen, Iris, Affodill, Goldwurz, Tulpen, Klatschmohn, Orchideen, Traubenhyazinthen, Weihnachtsstern, Hahnenfuß, Bougainvillea (aus Brasilien)

Fauna

Zypern-Mufflons, Meeresschildkröten,

durch den Suez-Kanal **aus dem Roten Meer** gekommen: Flötenfische (Fistulariidae), Kaninchenfische (Siganidae)

Durchzugsgebiet vieler Zugvögel: Buchfink, Nachtigall, Fichtenkreuzschnabel, Chukarhuhn, Seidensänger Halsbandfrankolin, Häherkuckuck, Teichwasserläufer, Eleonorenfalke, Steppenweihe, Flamingos

Endemiten: Schuppengrasmücke, Zypern-Steinschmätzer, Mus cypriacus (Mäuseart- 2006 entdeckt)

Infrastruktur / Wirtschaft

Verkehr

intern. Flughäfen: Larnaka, Paphos
Flughafen Ercan (bei Nikosia, Nordteil)

Häfen: Larnaka, Limassol

Linksverkehr,, höchste Autobahndichte der EU

Wirtschaft

Bodenschätze: Kupfer (cuprum = aes cypricum-zyprisches Erz), Asbest, Marmor, Pyrit, Gips, Salz, Tonerde, Erdölvorkommen wurden entdeckt

Landwirtschaft: Zitrusfrüchte, Oliven SO- Gemüse. Kartoffel, NW- Feigen, Granatäpfel, SW- Wein, Bananen

Export: Zitrusfrüchte, Kartoffeln, pharmazeutische Produkte, Zement, Kleidung, Zigaretten, Molkereiprodukte
Tourismus, Steueroase

Recht / Soziales

zahlreiche Flüchtlinge und Asylsuchende - grobe Menschenrechtsverletzungen an Migranten

Kunst / Kultur

Musik

Tänze: Sousta, Syrtos, Seibekiko, Tatsia, Karsilama

Instrumente: Violine, laouto (Lautenart), oud, Akkordeon, Perkussionsinstrumente, pithkiavli

Küche

Mezedes (Appetithäppchen), Kanelónia (gefüllte, überbackene Omeletts), Halloumi (halbfester Käse, Nationalkäse), Pitta (Fladenbrot), Tawás (kräftig gewürzte Schmorgerichte)

Feiertage

1. April	Revolution der Zyprioten gegen die Englische Besatzung
----------	--------------------------------------------------------

1. Okt.	Unabhängigkeitstag
---------	--------------------

Feiertage der Türk. Republik Nordzypem

	Neujahr
--	---------

23. April	Feiertag der Nat. Souveränität u. des Kindes
-----------	----------------------------------------------

1. Mai	Tag der Arbeit und des Frühlings
--------	----------------------------------

19. Mai	Feiertag der Jugend, des Sports, und an das Gedenken an Atatürk
---------	-----------------------------------------------------------------

20. Juli	Feiertag des Friedens und der Freiheit
----------	----------------------------------------

1. Aug.	Feiertag des gesellschaftlichen Widerstands
---------	---------------------------------------------

30.Aug.	Feiertag der Befreiung
im Oktober	Fest des Fastenbrechens
29.Okt.	Feiertag der Republik
15.Nov.	Feiertag der Republik Nordzypem
im Dez.	Opferfest, höchster sunnitischer Feiertag



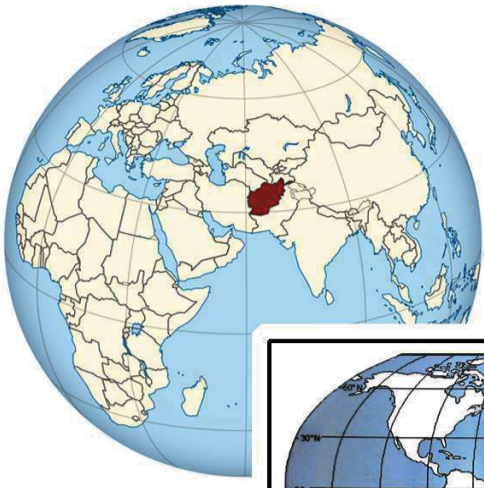


AFGHANISTAN

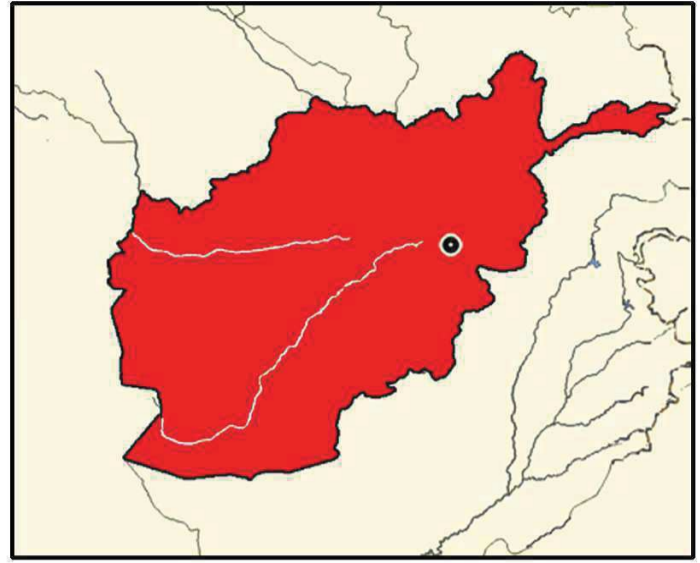
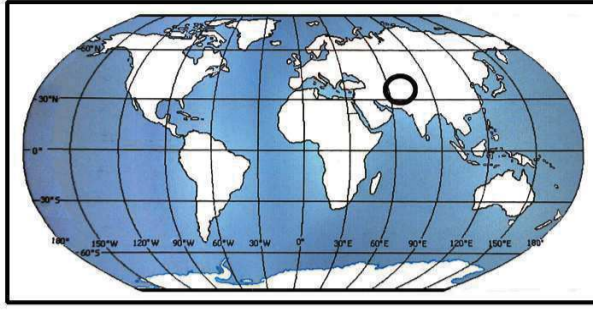
Islamische Republik Afghanistan

Hauptstadt	Kabul
Staatsform	Islamische Republik
Name	Land der Afghanen (Paschtunen) historisch: Kabulistan, Khorasan
Währung	1 Afghani = 100 Puls 1€ = 67,16 AFN
Fläche	652.225 km ²
Einwohner	29.863.000
Gründung	1747 (Durrani-Reich, der Vorgängerstaat)
Unabhängig	Seit 1919 von Großbritannien (formal, faktisch nie kolonisiert)
Nat.Hymne	Milli Tharana (Nationalhymne)
Zeit	UTC +4,5 MEZ +3,5
Kfz	AFG
Tel	+93
TLD	.af





Koordinaten:
34°N, 66°O



Geographie

Binnenstaat Südasiens an der Schnittstelle zwischen Süd- zu Zentralasien

Grenzen

W- Iran, N- Turkmenistan, Usbekistan, Tadschikistan,
O- VR China, Pakistan

Topografie

Gebirgsland im östlichen Hochland von Iran

SW- abflusslose Ebene mit dem Hilmensee

N- Ebenen am Amudarja, NO- Hindukusch

O- Becken von Kabul, Nuristan (südlich des Hindukusch),

S- Wüste Rigestan („Sandland“, östlich des Hilmend)

Dascht-e Margo (Schotter-und Lehmflächen, westl. des Hilmend))

Gebirge

Hindukusch (bis 7500 m.), Sefid Kuh

Khaiberpass nach Pakistan

Höchster Berg: Noshak (7485 m) im Hindukusch

Gewässer

Flüsse: Hilmend, Amudarja

Seen: Hilmendsee, Band-e-Amir-Seen (bei Bamiyan)

Städte

Kabul (2,4 Mio.), Kandahar (362.000), Mazar-e-Scharif (290.000), Herat (355.000), Dschalalabad (156.000)

Bevölkerung

Ethnien

Vielvölkerstaat, Staatsvolk Paschtunen

	(Durrani, Ghilzai, Kuchi u.a.), Tadschiken (persischsprechend), Hazara, Usbeken u.a.
Sprachen	57 Sprachen, 200 Dialekte Amtssprachen: Loja Dschirga Persisch („Dari“), Paschtu
Religion	80% hanafitische Sunniten, 20% imamitische Schiiten (bis zum 6.Jhdt. buddhistisch),
	Burqa-Pflicht für Frauen unter den Taliban

Geschichte

	In der Antike dem Perserreich zugehörig
	Griechisch-Baktrisches Königreich (Nachfolger Alexander des Großen)
	Persische Lokaldynastien unter muslimischen Kalifat (Mittelalter)
Ende 10.Jhd	Eroberung der Region durch türkische Nomaden und Militärsklaven (Ghaznawiden, Seldschuken)
	Kernland mächtiger Großreiche
16.-18.Jhdt.	Mittelpunkt der Konflikte zwischen den persischen Safawiden im Westen, dem indischen Mogulreich im Osten u. den usbek. Scheibaniden im Norden
1747	Gründung des selbständigen Königreiches Wa Mawar al-Nahr (Gebiet Khorasan) durch den Paschtunen Ahmed Schah-Durrani -Begründer Afghanistans (Staatsname seit 1919)
19.Jhdt.	im Einflussbereich expandierender Briten
1839-1842	Anglo-afghanischer Krieg (um russischen Kolonialinteressen zuvorzukommen) -Waffenstillstand mit den Briten
1878	Kriegserklärung der Briten, Übernahme der afghanischen Außenpolitik durch die Briten
1893	Teilung des Landes durch die Durand-Linie von den Briten- süd-östliches Gebiet der indischen Kronkolonie einverleibt
1919	Dritter Anglo-Afghanischer Krieg- Unabhängigkeit (Vertrag von Rawalpindi)

1933	Konstitutionelles Königreich
1973	Republik (Kommunistische Führung ab 1978)
1979	Einmarsch der Sowjettruppen- Niederlage und Abzug 1989
1992	Gründung des Islamischen Staates Afghanistan
1996	Eroberung durch die Taliban von Pakistan aus - Islamisches Emirat Afghanistan
	Massaker an der Zivilbevölkerung unter d. Taliban
	Gründung der Vereinten Front gegen die Taliban unter Ahmad Shah Massoud
2001	Ermordung Massouds Terroranschläge der Taliban in den USA
2001	Invasion durch die USA nach dem 11.September, Sturz der Taliban „Petersberger Abkommen“
2003	neue Formierung der Taliban- seit 2006 wieder Anschläge auf die Zivilbevölkerung und Selbstmordattentate
2014	Erster demokratischer Machtwechsel, jedoch mit massiver Korruption und Fälschung
.....2015	Welle der Gewalt durch die Taliban, Bedrohung durch den Islamischen Staat (IS)

Politik / Verwaltung

Regierungssystem

Präsidentielles Regierungssystem

Legislative: Nationalversammlung mit zwei Häusern: Wolesi Dschirga (Haus d. Volkes), Meshrano Dschirga (Haus der Älteren), Judikative

der Präsident ist Staats-und Regierungsoberhaupt

Mitgliedschaften

UNO, WTO (Beob.), SAARC

Politische Gliederung

34 Provinzen (velayat), 329 Bezirke (woluswali)

Klima / Infrastruktur / Wirtschaft

weitgehend zerstörte Infrastruktur im Wiederaufbau

Klima

Kontinental- heiße Sommer, sehr kalte Winter
Klimawandel kann zur Verstärkung des ariden Klimas

und im vom Monsun betroffenen Südosten zu variableren Niederschlägen führen

Verkehr

Flughäfen: Kabul, Kandahar, Kunduz, Baghlan,
Häfen: Kheyraabad, Shir Kha

Straßenverbindung mit Tunnel zwischen Kabul-Becken und Norden: Salangpass-Straße

Wirtschaft

Bodenschätze: Eisen-und Kupfererze, Erdgas, Kohle, Halbedelsteine (Lapislazuli), Erdöl

neu entdeckte Vorkommen: Lithium, Niob, Kobalt, Gold, Molybdän, seltene Erden, Asbest

größter Opium-und Haschischproduzent der Welt

Probleme. häufige Dürren, mangelhafte Infrastruktur, Korruption, unsichere Sicherheitslage

Umwelt

starke Belastung durch Landminen

Sonstiges

Buddha-Statuen von Bamiyan- 2001 von Taliban zerstört

Recht / Soziales

Kulturfeindlichkeit unter den Taliban, Ausschluss der Frauen aus dem Bildungssystem (noch heute 90% Analphabetinnen), Aufbau zahlreicher Schulen mit ausländischer Hilfe nach dem Taliban Regime

massive Flüchtlingswellen nach Pakistan und in den Iran – Unterstützungsprogramm für Rückkehrer

Sport

Buzkashi- Reiterspiel: Nationalsport

Küche

Khabilie Palau mit Gemüsesoßen (Reisgericht), Borani-Badenjan, Aschak (Nudeltaschen mit Lauchfüllung)

Kalender

Iranischer Sonnenkalender- Staatskalender,
Islam. Mondkalender (danach Ausrichtung religiöser
Feste)

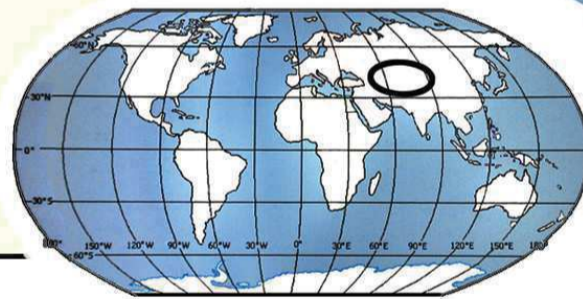




KASACHSTAN

Republik Kasachstan

Hauptstadt	Astana
Staatsform	Präsidentialrepublik
Währung	1 Tenge = 100 Tiyn 1€ = 197,53 KZT
Fläche	2.724.900 km ²
Einwohner	16.878.000
Unabhängig	seit 1991 von der Sowjetunion
Nat.Hymne	Menin Kasachstanym (Mein Kasachstan)
Zeit	UTC +4 bis +6 MEZ +3 bis +5
Kfz	KZ
Tel	+7
TLD	.kz



Koordinaten:
49°N, 66°O

Geographie

Staat in Zentralasien, größter Binnenstaat der Erde

Grenzen

N, W- Russland, SO- Volksrepublik China, S- Kirgisistan, Usbekistan, Turkmenistan, SW- Kaspisches Meer

Landschaftszonen

W- Kaspische Senke, östlich begrenzt durch Ausläufer des Ural Gebirges, südöstlich davon die Turanische Senke um den Aralsee mit den Wüsten Kysylkum und Aralkum

O- Ustjurt Plateau, westlich davon die Mangghystah Halbinsel mit der Karagije-Senke

Zentrum- Kasachische Schwelle (Steppen, Halbwüsten, Berge), nordwestlich das Turgaiplateau, nördlich die Westsibirische Ebene (Waldsteppen mit Seen und Flüssen),

südlich der Kasachischen Schwelle: Hungersteppe, Mujunkum (Wüsten), Siebenstromland

O- Altai, S- Hochgebirgsketten

Gewässer

Flüsse: Irtytsch, Syrdarja, Schajyg, Ili
Irtytsch-Qaraghandy-Kanal (verbindet Irtytsch und Nura)

etwa 4000 Seen, mehrheitlich Salzseen

Seen: Aralsee (droht auszutrocknen), Balchaschsee (zur Hälfte Süß- und zur Hälfte Salzwasser), Kaspisches Meer (371.000 km², rund ¼ der Fläche entfällt auf Kasachstan), Saissansee (im Altai)

Stauseen: Kaptschagai, Buchtarma

Gebirge, Berge

W- Mugodschar Gebirge (Ural), Zentrum- Ulutau, Kökschetau, Karkaraly, O- Altai, S- Dsungarische Alatau, Qaratau, Tian-Schan Gebirge (Himmelsgebirge, eines der höchsten Gebirge der Welt)

Höchste Berge: Khan Tengri (7010 m), Belucha (4506m, im Altai)

Städte

Astana (708.794, am Fluss Ischim), Almaty (1.438.034)



Bevölkerung

Ethnien	Kasachen (64%, Turkvolk), Usbeken, Uiguren, Tataren, Mescheten, Baschkiren, Russen Tschuwaschen, u.a., 50 ethnische Gruppen
Sprachen	Russisch, Kasachisch
Religion	Islam (70%, Sunniten), Christentum (vorw. russisch-orthodox), etwa 40 Konfessionen friedlich nebeneinander

Geschichte

	im Altertum Bildung verschiedener turkstämmiger Reiche, im Süden das iranische Reich des Choresm-Schah
13.Jhdt.	Kasachstanische Reiche unter Dschingis Khan dem Mongolenreich einverleibt
14.15.Jhdt.	Timurs Eroberungen- Herausbildung des Usbekischen und Kasachischen Khanats
17.18.Jhdt.	Mongoleneinfall, Bestandteil der Westmongolischen Föderation der Oiraten (Zeit des „Großen Unglücks“)
Mitte18.Jh.	unter russischen Zaren
19.Jhdt.	kasachischer Widerstand gegen die russische Herrschaft (Gründung der Buqai-Horde)
1880	dem Generalgouvernement Turkestan unterstellt
1919	im Lauf des russischen Bürgerkriegs umkämpft, und von den Sowjets unterworfen
1920	Kirgisische Autonome Sowjetrepublik (Norden und zentraler Teil des heutigen Kasachstans), Hauptstadt Orenburg (heute Russland)
1924/25	Angliederung des heute südlichen Kasachstan und Karakalpakistan - Kasachische Autonome Sowjetrepublik, Hauptstadt Qysylorda
1929	Hauptstadt Alma-Ata (Almaty)
1928-1933	Agrarkrise in Folge von Zwangskollektivierung und Entkulakisierung
1936	Kasachische SSR (eigenständige

Unionsrepublik der Sowjetunion),
Karakalpakistan wird autonome Republik des
benachbarten Usbekistan)

Entwicklungsschub unter Nikita Chruschtschow

1991 Erklärung der Unabhängigkeit

1997 Hauptstadt Aqmola, umbenannt in Astana 1998

Politik / Verwaltung

Regierungssystem

Zweikammersystem- Senat und Unterhaus (Madschlis),
Präsident mit autoritärem Führungsstil

Mitgliedschaften

GUS, OSZE, UNO (u. allen Organisationen), ECO, OIC

Politische Gliederung

14 Gebiete (Oblystar), drei Städte mit Sonderstatus

Klima / Natur / Umwelt

Klima

Kontinental geprägt, kalte Winter, heiße, lange Sommer

Flora

im Norden: Federgras, Adonis, Johanniskraut, Baldrian,
Wermut, Birken, Espen, Weiden, Fichten, Eichen, Linden,
vielf. Beeren

Halbwüsten: Wermut, Kamillen, Federgras

Wüsten: Riedgras, Wüstenfedergras, Wermut, Saxaul-
Strauch **im Gebirge:** Fichtenwälder

Fauna

Im Steppengebiet: Nagetiere, Hermeline, Dachse,
Füchse, Wölfe, Saiga-Antilope, Schwäne, Adler, Trappen,
Geier, Kraniche...

Halbwüsten: Eidechsen, Reptilien, Wölfe, Korsak-
Füchse, Kropfgazelle, **Wüsten:** Igel, Schildkröten,
Springmäuse, Agamen, Skorpione

in den Bergen: Luchs, Bären, Schneeleopard
(Nationalsymbol), Sibirische Steinböcke, Riesenwildschafe
Robben am Kaspischen Meer

Umwelt

Nukleare Testgebiete bis 1989 - heute Sperrgebiet
5 Standorte für Raketentests, mit Lasertestzentrum

weite Landstriche durch radioaktive Abfälle aus Öl- und Gasförderung verseucht

der Aralsee, ursprünglich 68.000 km² und der viertgrößte Binnensee der Erde trocknet aus- ökologische Katastrophe

Infrastruktur / Wirtschaft / Wissenschaft

Verkehr

Int. Flughäfen: Astana, Almaty, Qaraghandy Sary-Arka
Häfen am Kaspischen Meer: Atyrau, Aqtau

Schiene: Turkestan-Sibirische Eisenbahn
Hochgeschwindigkeitsstrecke Astana-Almaty im Bau

Metro in Almaty seit 2011

Marschrutki (Kleinbus-Sammeltaxis)

Wirtschaft

Bodenschätze: Erdöl, Erdgas, Steinkohle, Eisenerz, Kupfer, Gold, Mangan, Nickel, Chrom, Vanadium, Wismut, Fluor, Uran, Cobalt, Wolfram, Blei, Zink, Molybdän u.a. (eines der rohstoffreichsten Länder der Erde, liegt in der strategischen Ellipse)

Industrie: Hüttenindustrie, chem. Erzeugnisse, Maschinen, Ausrüstungen, Textilien, Lebensmittel

Landwirtschaft: Getreide, Viehzucht (vor allem Schafe)

Export: Erdöl und Erdölprodukte

Forschung

größter Weltraumbahnhof der Welt in Baiqongyr

Recht / Soziales

angespannte Menschenrechtsslage, Korruption
eingeschränkte Meinungs- und Versammlungsfreiheit
schlechte soziale Absicherung von Frauen

Medien

keine Medienfreiheit, die Medien liegen in staatlicher Hand und werden zensiert (einschließlich Internet)

Sport

Fußball, Eishockey, Boxen, Ringen, Judo, Gewichtheben
Radsport (Team Astana- ein führendes Team weltweit)

Küche

Beschbarmak (fettes gekochtes Pferde-od.Hammelfleisch mit dünnen Teigfladen), Plow (Reisgericht mit Hammelfleisch), Schaschlik, Kumys (vergorene Stutenmilch)

Feiertage

16.Dez.	Nationalfeiertag
---------	------------------

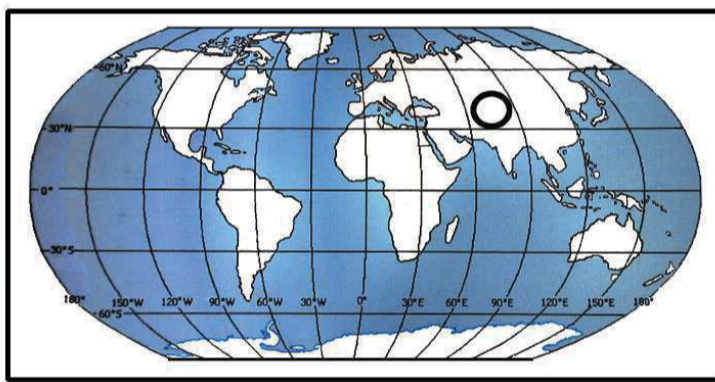




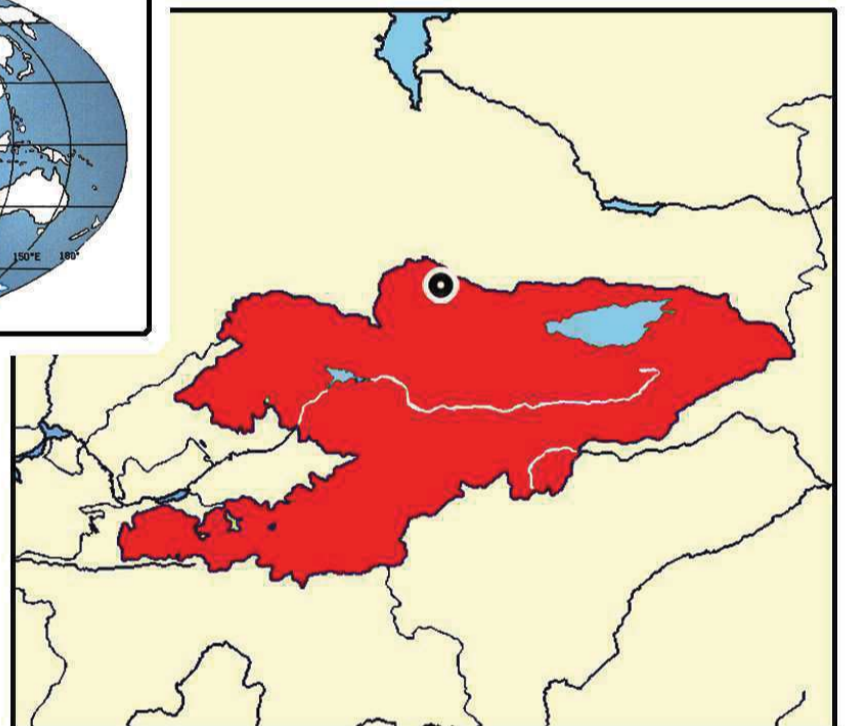
KIRGISISTAN

Kirgisische Republik

Hauptstadt	Bischkek
Staatsform	Parlamentarische Republik
Name	"vierzig Mädchen/ Stämme"
Währung	1 Kirgistan-Som = 100 Tyjyn, 1€ = 62,139 KGS
Fläche	199.900 km ²
Einwohner	5.551.900
Unabhängig	seit 1991 von der Sowjetunion
Nat.Hymne	Ak möngülüü aska (Hohe Berge, Täler und Felder)
Zeit	UTC +6 MEZ +5
Kfz	KS
Tel	+996
TLD	.kg



Koordinaten:
41°N, 75°O



Geographie

Binnenstaat in Zentralasien

Grenzen

N- Kasachstan, SO- China, S- Tadschikistan,
W- Usbekistan,

vier usbekische und zwei tadschikische Enklaven

Landschaften

Lage im Hochgebirge- 94% der Landesfläche ist gebirgig,
N- Tschüital, S- Ferghanatal

Gewässer

Flüsse: Naryn, Tschüi, Talas

Seen : Yssykköl See

Gebirge, Berge

Hochgebirge Tianshan, Alai (im Süden, in das Pamir-Gebirge übergehend)

Höchster Berg: Dschengisch Tschokusu (7439 m, im Tianshan)

Städte

Bischkek (821.915), Osch (232.816), Dschalalabat (89.004)



Bevölkerung

Ethnien	Kirgisen (Turkvolk, 65%), Usbeken, Russen, Dunganen u.a.
Sprachen	Kirgisisch, Russisch kyrillisches Alphabet
Religion	Sunnitischer Islam, Christentum säkularer Staat

Geschichte

	seit dem 8.Jhdt. von verschiedenen turksprachigen Völkern besiedelt
ab 1219	Teil des Mongolenreiches von Dschingis Khans
18.Jhdt.	von den Chinesen unterworfen

1876-1991	Russische Dominanz
1991	Unabhängigkeit, in den ersten Jahren „Insel der Demokratie“
Ende 1990er	zunehmend autoritäre Führung
2005	„ Tulpenrevolution “ nach den Parlamentswahlen ärmerer Süden gegen reicheren Norden
2010	Unruhen mit Regierungswechsel

Politik / Verwaltung

Regierungssystem

Parlamentarisches Regierungssystem, **Legislative:** Einkammerparlament (Dschogorku Kenesch)

Mitgliedschaften

GUS, OSZE, UNO, ECO, OIC u.a.

Politische Gliederung

sieben Gebiete (oblastar), 2 Städte, 40 Landkreise

Klima / Natur / Umwelt

Klima

Kontinental, heiße Sommer, kalte Winter, mit erheblichen Tages-Temperaturschwankungen

Flora und Fauna

geringe Waldbestände, aber die größten Walnusswälder der Welt

in den Wäldern: Rehe, Bären, Marder, Wildschweine, Wölfe, Luchse, **in den Hochlagen:** Schneeleoparden, Marco-Polo-Schafe, Murmeltiere, Wölfe
Greifvögel (Schwarzmilane, Gänsegeier, Adler, Falken...)

Nationalparks

Ala-Artscha (nahe Bischkek), Sarychat-Ertash-Naturreservat

Umwelt

Katastrophen: häufige Erdbeben durch den tektonisch sehr aktiven Tianshan

Gefahr durch die Gletscherseen, die im Zuge der globalen

Erwärmung durch rückziehende Gletscher entstehen viele ungesicherte nukleare Abfalllager aus der Sowjetzeit

Infrastruktur / Wirtschaft

Verkehr

int. Flughäfen: Flugh. Manas in Bischkek, Osch

Wirtschaft

Bodenschätze: Uran, Gold, Seltene Erden, Antimon
marginal: Gas, Öl und Kohle

Landwirtschaft: Weizen, Kartoffeln, Zuckerrüben, Gemüse, Tabak, Baumwolle

unzureichende Wasserversorgung im ganzen Land

Recht / Soziales

in der Verfassung garantierte Grundrechte, zweifelhafte Durchsetzung

Einschränkung der Presse- und Meinungsfreiheit

Kultur

Pferdezucht, Jurte (Zelte), Filz- und Lederbearbeitung, Falknerjagd, Jagd mit Windhunden (Taigan)

Literatur

Manas-Epos (seit etwa 1000 Jahren mündlich überliefert)

Sport

Spartak-Stadion in Bischkek

Feiertage

31. Aug. Nationalfeiertag

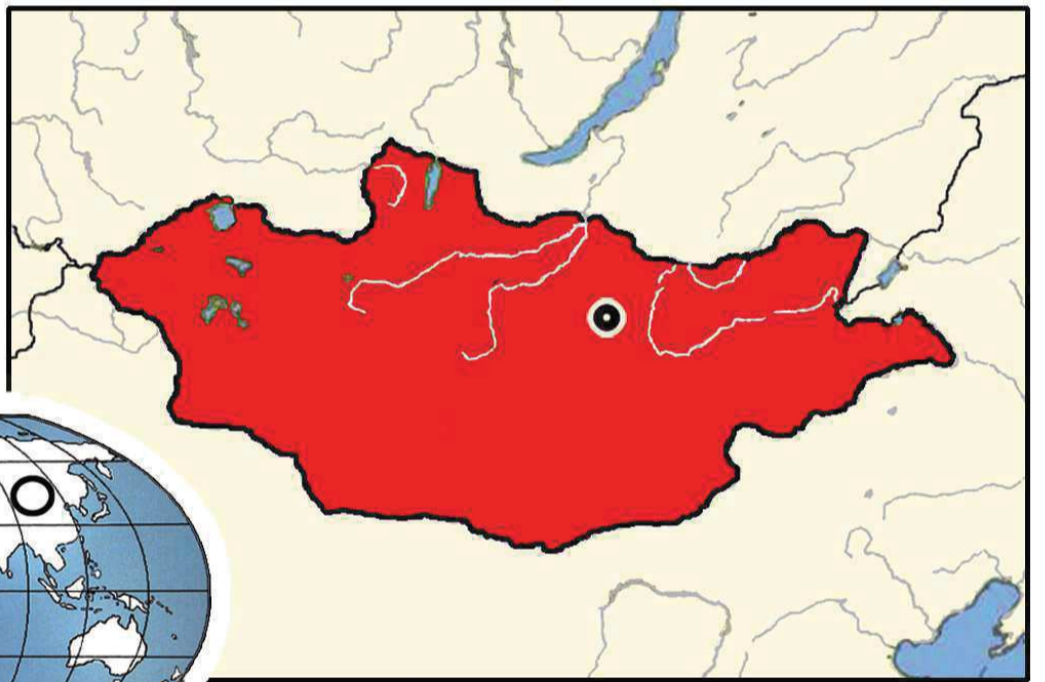
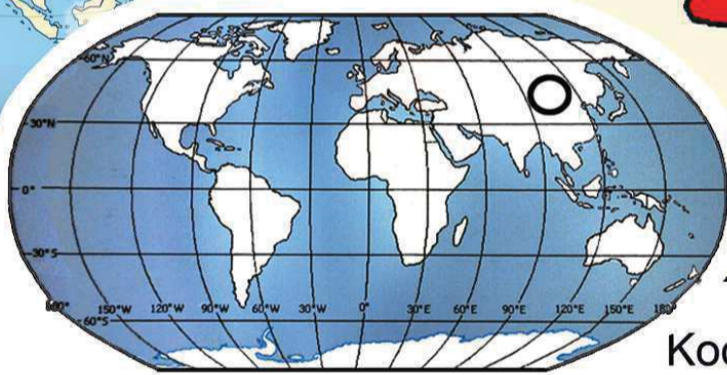




MONGOLEI

Mongol Uls

Hauptstadt	Ulaanbaatar
Staatsform	Parlamentarische Republik
Währung	1 Tögrög = 100 Mөнгө (hist.) 1€ = 1.821,2 MNT
Fläche	1.564.116 km ²
Einwohner	2.754.685
Nat.Hymne	Nationalhymne der Mongolei
Zeit	UTC +7 bis +8 MEZ +6 bis +7
Kfz	MGL
Tel	+976
TLD	.mn



Koordinaten: 47°N, 104°O

Geographie

Staat zwischen Zentral-, Nord- und Ostasien
zweitgrößter Binnenstaat der Welt, Staat mit der geringsten Bevölkerungsdichte weltweit

Grenzen

N- Russland, S- China

Landschaftszonen

N, W, SO- Hochgebirge, W- Mongolisches Plateau, Zentrum- Changai- und Chentii Gebirge, südlich davon die Wüste Gobi



Gebirge, Berge

im Westen: Mongolischer Altai, Gobi Altai, Tannu-ola-Gebirge, Sajangebirge

im Zentrum: Changai Gebirge, Chentii Gebirge

Höchster Berg: Chüiten Gipfel (4374m, Altai)

Gewässer

Flüsse: Selenga (Nebenflüsse: Ider, Orchon, Tuul), Onon, Cherlen, Chowd gol, Kobdo, Dzabhan Kerulen

Seen: Uws Nuur (Salzwassersee), Chöwsgöl Nuur (einer der tiefsten Seen der Welt, Süßwassersee)

Städte

Ulaanbaatar (1.044.500), Erdenet (79.649)

Bevölkerung

Ethnien	Mongolen, Turkvölker (Kasachen, Tuwiner)
Sprachen	Chalcha- Mongolische Sprache, kyrillisches Alphabet
	die traditionelle mongolische Schrift wird senkrecht geschrieben
Religion	urspr. Tengrismus (Form des Schamanismus), 16.Jhdt. tibetische Form des Buddhismus (Vajrayana)
	1578 erstmals Verleihung des Titels „Dalai Lama“ an Sonam Gyatso Lamaismus (tibetische Linie Gelugpa- auch dzt. 14.Dalai Lama- Tenzin Gyatso), Islam

Geschichte

	Ureinwohner Samojeden und Uiguren nomadische Viehzüchter
	Angriffe einzelner Stämme auf China
10.Jhdt.	Liao-Dynastie (von den Kitan gegründet)
1162-1227	Dschingis Khan (Clanchef der Kjat-Temudschin): Vereinigung der mongolischen Stämme in einem Reich Mit seinen Nachfahren (Enkel Batu Khan) Aufbau eines Weltreiches (Goldene Horde), 1240 bis Mitteleuropa- größtes zusammenhängendes Reich, das je existiert hat
1235	Unter Ögedei Khan (Sohn von Dschingis) Hauptstadt Karakorum- mit Befestigungsanlage
	Kublai Khan errichtet die Yuan-Dynastie in China (Wintersitz Dadu- heutiges Peking), und überträgt buddhistischen Mönchen die Verwaltung von Tibet
14.Jhdt.	Zusammenbruch des Reiches nach dem Tod Kublai Khans
1400	Einfall von Timur Lenk, Reichsreste fielen 1690-1757 an Chinas Qing-Dynastie (Mandschu)
1911	Unabhängigkeitserklärung der Mongolei nach dem Zusammenbruch des chin. Kaiserreiches
1919	nach der Oktoberrevolution in Russland besetzt China wieder die Mongolei
1924	Ausrufung der Mongolischen Volksrepublik- von China bis 1946 nicht anerkannt, Satellitenstaat der UdSSR (zweiter kommun. Staat der Welt)
1931-1932	Hungersnot und Rebellion
1937-1938	Stalinistische Säuberungen
1950er	Aufbau von Ulan Bator zur Zentrale
ab 1988	Demokratisierung

Politik / Verwaltung

Regierungssystem

Parlamentarische Demokratie, **Legislative:** Ein-Kammer-Parlament (Großer Staats-Chural)

Mitgliedschaften

UNO, WTO, Weltbank

Politische Gliederung

21 Provinzen (Aimags), Untergliederung in Sum und Bag
Hauptstadt

Klima / Natur / Umwelt

Klima

Kontinental, große Schwankungen der Temperatur während des Jahres, Unterschiede zw. Tag und Nacht bis zu 32°

Flora und Fauna

Gebirgstaiga, Wald,-,Gras-,Wiesen-Trockensteppen

in der Steppe: Saiga, Springmaus-Arten, Murmeltier, Wolf, Yak, Steppeniltis

Haustiere: Pferde, Kamele, Schafe, Rinder, Ziegen
Besonderheit: das Przewalski-Pferd

im Gebirge: Argali (Wildziege), Gazellen, Hermelin, Schneehase, Bekassinen-Arten, Altai-Königshuhn,

Wüste Gobi: Asiatischer Esel, Kaschmirziege, Nagetiere, Eidechsen, Agamen Gobi-Bär

Vögel: Kraniche, Bussard-Arten, Steppenadler,

Zugvögel: Schwanengans, Höckerschwan, Krickente (verbringen den Sommer in der Mongolei),

Schneeammer, Schnee-Eule (im Winter)

in den Gewässern: Karpfen, Lenok, Hechte, Quappen, Flussbarsche, Schmerlen, Baikal-Stör

Nationalparks

Gobi Gurvansaikhan-Nationalpark

Umwelt

erhebliche Desertifikation der Gewässer

starke Verschmutzung der Fließgewässer

90% der Landesfläche sind durch Überweidung, Landwirtschaft u. Entwaldung von Wüstenbildung bedroht

Kaum entwickeltes Umweltbewusstsein
enorme Umweltschäden durch den Rohstoffabbau

Katastrophen: häufige Erdbeben
häufige Phänomene: Dsuds- Situationen, in der Tiere nicht mehr in der Lage sind, Futter zu finden (zu viel Schnee oder Eis, zu wenig Schnee (Wassermangel), Sandstürme)

Infrastruktur / Wirtschaft

Verkehr

Transmongolische Eisenbahn (von Russland nach China)
Chinggis Khan International Airport

Wirtschaft

Bodenschätze: rohstoffreich- 80 verschiedene Mineralien, Kohle, Uran (2% der Weltreserven), Flussspat, Kupfer, Erdöl, Gold, Silber, Nickel, Molybdän, Zink, Diamanten

Landwirtschaft: nomadische Viehwirtschaft, Fleisch, Milch, Schaf-u. Kaschmirwolle, wenig Getreide, Kartoffeln
Negdels: landwirtschaftliche Kooperativen

Exporte: Kupfer, Gold, Zink, Kaschmirwolle, Kohle

Recht / Soziales

40% der Bevölkerung unter extremer Armutsgrenze, hohe Kindersterblichkeit, bedrohliche Unterernährungsquote
viele Kinder und Jugendliche, die während der kalten Jahreszeit in den Heizungstunneln von Ulaanbaatar leben

Kunst / Kultur

Kleidung

Deel- spezieller Mantel, Gutul- typisch mongol. Stiefel

Kunst

Kunst des Mandala, Thangka (Bildrollen zur Dekoration von Klöstern)

Musik

traditionelles Instrument: Mongolische Pferdekopfgeige
Zeremonielle Tänze: Tsam, Bielgee

Sonstiges

Funde zahlreicher, erhalten gebliebener Überreste von Sauriern und andere Fossilien

Sport

Ringen, Bogenschießen, Pferderennen, Japanischer Sumōsport (Großmeister = Yokozuna)

Küche

Nationalgetränk Airag (vergorene Stutenmilch), Borts („Pulverfleisch“), Khuushuur (mongol. Teigtaschen)

Feiertage

	Neujahr
11.-13.Juli	Naadam (Nationalfest, „drei männlichen Spiele“)
Anf. Febr.	Buddh. Neujahr („Tsagaan Sar“-„Weißer Mond“)
8.März	Internationaler Frauentag
1.Juni	Internationaler Kindertag
26.Nov.	Unabhängigkeitstag
23.Aug.	Friedenstag



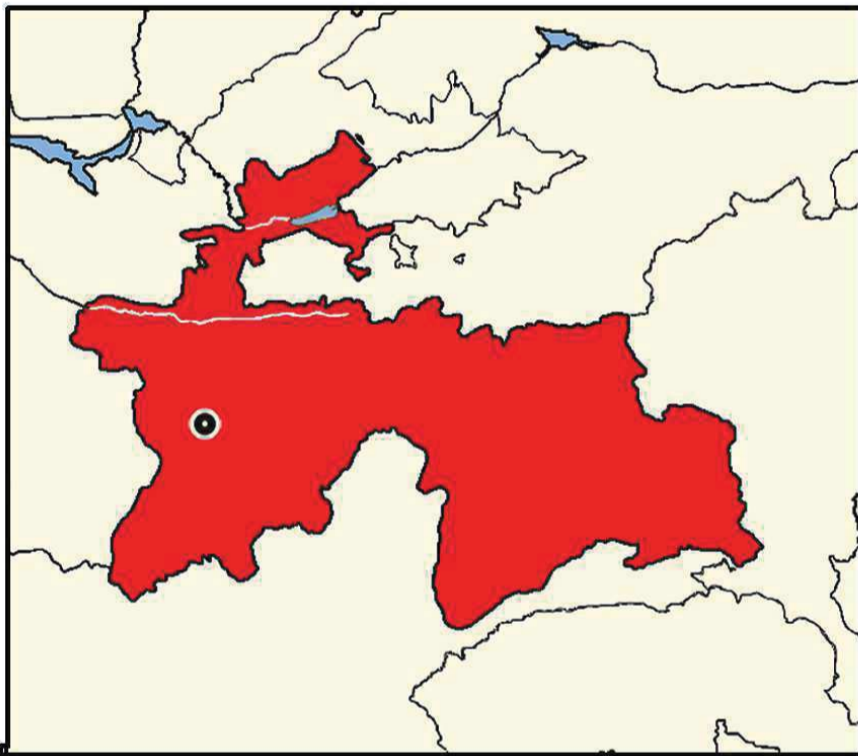


TADSCHIKISTAN

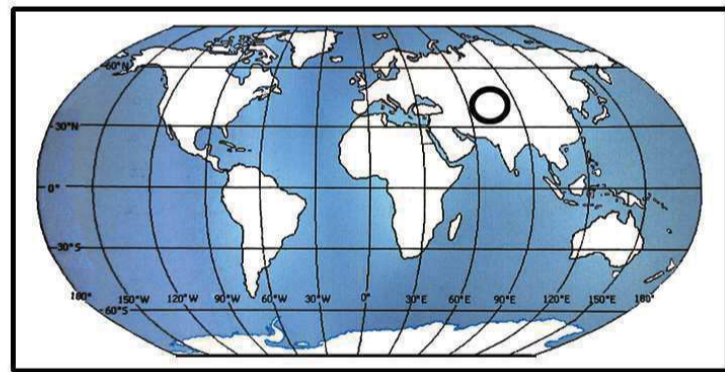
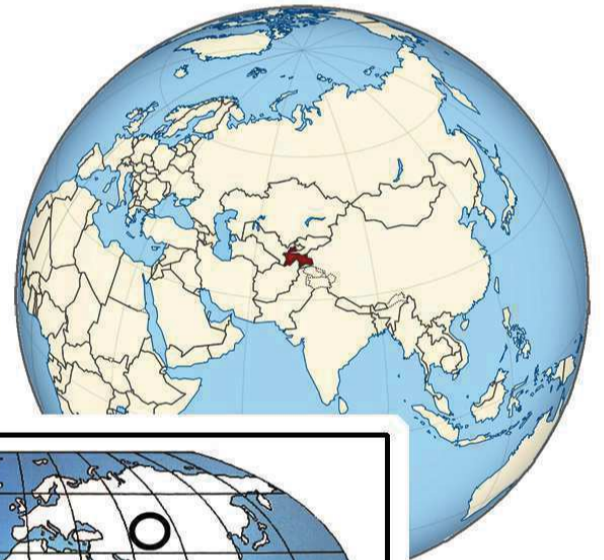
Republik Tadschikistan

Dschumhurii Todschikiston

Hauptstadt	Duschanbe
Staatsform	Präsidentialrepublik
Name	„Tadsch“ = persisch Krone, taši = türk. bewegen
Währung	1 Somoni = 100 Diram 1€ = 6,246 TJS
Fläche	143.100 km ²
Einwohner	7.648.350
Unabhängig	seit 1991 von der Sowjetunion
Nat.Hymne	Surudi Milli
Zeit	UTC +5 MEZ +4
Kfz	TJ
Tel	+992
TLD	.tj



Koordinaten:
39°N, 71°O



Geographie

Binnenstaat in Zentralasien

Grenzen

S-Afghanistan, W- Usbekistan, N- Kirgisistan,
O- VR China, Autonome Provinz Berg-Badachschan

Landschaftszonen

Hochgebirgsland, O-Pamir-Hochland, N-Alai,
im äußersten Norden Teil des Ferghanatals (Tiefeland)

Gewässer

Flüsse: Syrdarja, Pjandsch

Seen: Karakul, Saressesee, Zorkulsee, Kairakkum-Stausee

Gebirge

Pamir-Gebirge, Alai-Gebirgskette

Höchster Berg: Pik Ismoil Somoni (7495 m)

Städte

Duschanbe (720.300)



Bevölkerung

Ethnien	Tadschiken (iranisches Volk), Minderheiten: Usbeken, Kirgisen, Russen, Tartaren u.a.
Sprachen	Tadschikisch (mit dem Persischen verwandt), Russisch, Usbekisch
Religion	Muslime-Sunniten (90%), Christen keine Religionsfreiheit- Glaubensgemeinschaften müssen registriert sein

Geschichte

	unter der Herrschaft der Perser, Hunnen und Teil des Reiches von Alexander dem Großen
	während des Mittelalters Teil des persischen Kaiserreichs

1868	Kolonie Russlands
1929	Tadschikische Sozialistische Sowjetrepublik
1991	Erklärung der Unabhängigkeit- Bürgerkrieg zwischen islamischen Fundamentalisten und der Regierung Bucharische Juden u. Aschkenasen verließen das Land
.....2016	Rogun Staudamm- Bauarbeiten am weltweit größten Staudamm-Projekt

Politik / Verwaltung

Regierungssystem

demokratische Präsidialrepublik

Zwei-Kammer-Parlament: Repräsentantenversammlung und Nationalrat (Senat)

Mitgliedschaften

GUS, OSZE, ECO, OIC

Politische Gliederung

zwei Provinzen (wilojatho), eine Autonome Provinz (wilojati muchtor), einen direkt von der Zentralregierung verwalteten Distrikt, Hauptstadt

Klima / Infrastruktur / Wirtschaft

Klima

Subtropisch trocken, extrem kontinental, kalte Winter, heiße Sommer

Verkehr

Transkaspische Eisenbahn

Wirtschaft

Landwirtschaft: Baumwolle, Viehzucht, Züchtung von Seidenraupen

Bodenschätze: Erdöl, Erdgas, Braunkohle, Erze, Zinn, Blei, Antimon, Seltene Erden, Quecksilber, Silber, Gold, Uran

Export: Aluminium, Elektrizität (durch Wasserkraft Erzeugt)

Umwelt

extensive Bewässerung führt zu Bodenversalzung und Austrocknen des Flusses Pjandsch

Gefährdung durch radioaktive Stoffe durch den Uranabbau

Recht / Soziales

Mangelhaftes Gesundheits- und Bildungswesen

Kultur

Feste

Neujahrsfest- Nauroz (am Frühlingsanfang)

Feiertage

9.Sept. Tag der Unabhängigkeit



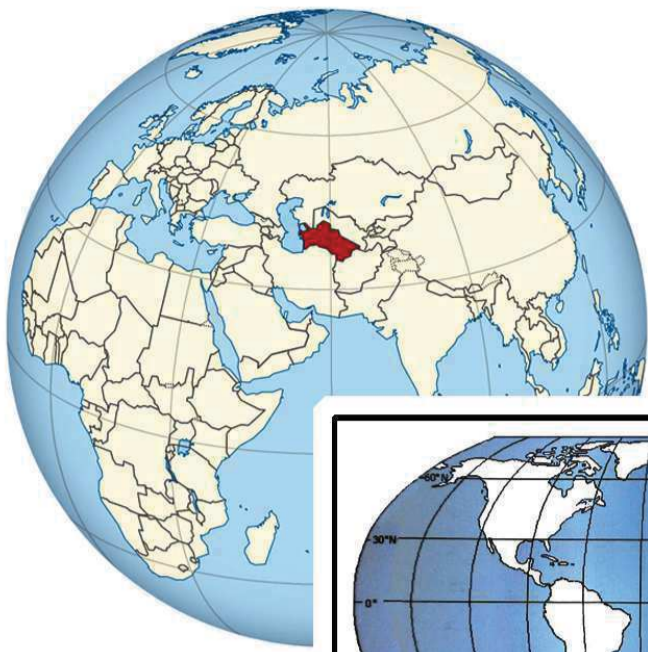


TURKMENISTAN

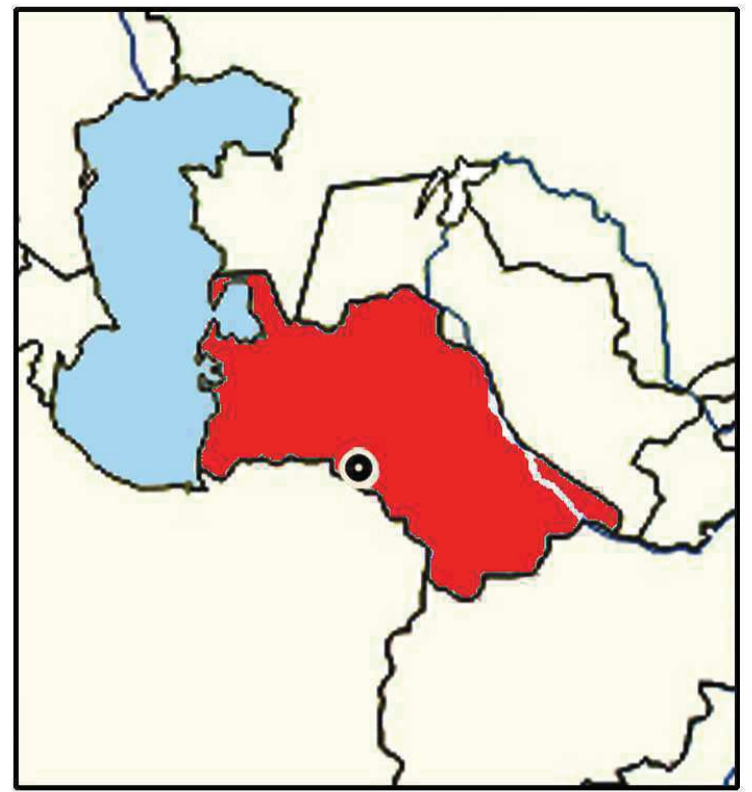
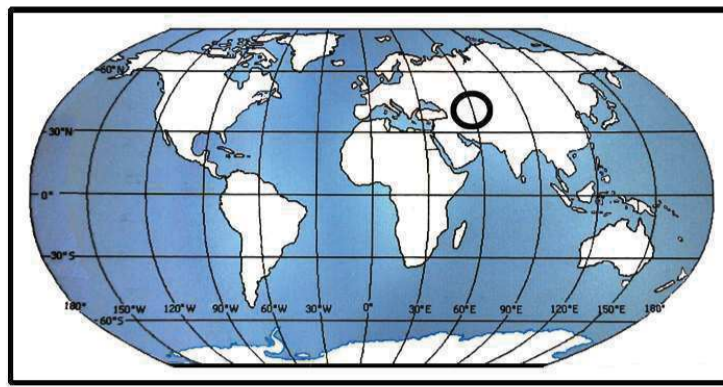
Republik Turkmenistan

Hauptstadt	Aşgabat
Staatsform	Präsidentialrepublik
Währung	1 Turkmenistan-Manat = 100 Teňňe 1€ = 3,809 TMT
Fläche	488.100 km ²
Einwohner	6,7 Mio
Unabhängig	seit 1991
Nat.Hymne	Garaşsyz, Bitarap, Türkmenistanyň döwlet gimni (Staatshymne des unabhängigen Turkmenistan)
Zeit	UTC +5 TMT MEZ +4
Kfz	TM
Tel	+993
TLD	.tm





Koordinaten:
39°N, 60°O



Geographie

Binnenstaat in Zentralasien

Grenzen

S- Iran, O- Afghanistan, N- Usbekistan, Kasachstan
W- am Kaspischen Meer

Landschaftszonen

Wüste Karakum (95% der Landesfläche)
W- Hochebene von Türkmenbaşy, Großer Balka

Gebirge, Berge

Großer Balkan (W), Kopet-Dag Gebirge mit Berg Reza (2942 m, SW) Ausläufer des Gissargebirges (SO)
Höchster Berg: Aýrybaba (3139 m, an östlicher Grenze)

Gewässer

Karakum-Kanal (1445 km, verläuft zw. dem Fluss Amudarja und dem Kaspischen Meer durch die Wüste Karakum und am Nordrand des Kopet-Dag)

Städte

Aşgabat (947.221)

Bevölkerung

Ethnien	Turkmenen, Russen, Usbeken, Kasachen...
Sprachen	Turkmenisch u.a.
Religion	Muslime (90%), Russisch-Orthodoxe

Geschichte

4.Jhdt.v.Ch	Eroberung durch Alexander den Großen
2.Jhdt.v.Ch	Partherreich mit Hauptstadt Nisa
7.Jhdt.	Einnahme der Region durch die Araber Entwicklung d.Seidenstraße, Gebiet „Chorasan“
	Verschiedene Herrschaften und Stammeskriege
1894-1917	Russische Herrschaft
1924	Ausrufung der Turkmenischen Sozialistischen Sowjetrepublik als eine der 15 Republiken der Sowjetunion
1991	Nach dem Zerfall der Sowjetunion eigenständiger Staat, mit großem Personenkult und diktatorischen Maßnahmen

Politik / Verwaltung

Regierungssystem

Präsidialrepublik mit Einparteiensystem, Parlament mit zwei Kammern: Versammlung (Mejlis), Volksrat

Staatsoberhaupt

Staatspräsident, zugleich Staats-und Regierungschef mit weitreichenden, diktatorischen Vollmachten

Mitgliedschaften

UNO, GUS (Ass.), ECO, OSZE, OIC

Politische Gliederung

fünf Provinzen (weláyatlar), 50 Distrikte,
Hauptstadtdistrikt

Klima / Natur / Umwelt

Klima

kontinental, hohe Temperaturunterschiede, kalte Winter,
extrem heiße Sommer

Fauna

Halbesel, Kropfgazellen

bergige Regionen: Urials, Wildziegen, Pers. Leopard

Naturschutzgebiete

Badkhyz-Naturreservat

Naturwunder

Brennende Gaskrater bei Derweze, thermaler Untergrundsee Kov-Ata, weltgrößter Salzwasserfall am Zufluss der Garabogaz-Gol-Bucht

Infrastruktur / Wirtschaft

Verkehr

Internat. **Flughafen** in Asgabat **Hafen:** Turkmenbaschi

Wirtschaft

Bodenschätze: Erdöl, Erdgas (eines der weltweit größten Erdgasfelder)

Anbau von Baumwolle, Textil-und Chemieindustrie, Raffinerien

Recht / Soziales

Staatlich gelenkte Medien, die der Zensur unterstehen, unbefriedigende Einhaltung der Menschenrechte, Korruption

Kultur

Sehenswürdigkeiten

die verlassenen Oasen Merw, Nisa und die Stadt Köneürgenç (höchstes Minarett Zentralasiens)

Feiertage

27./28.Okt. Nationalfeiertag





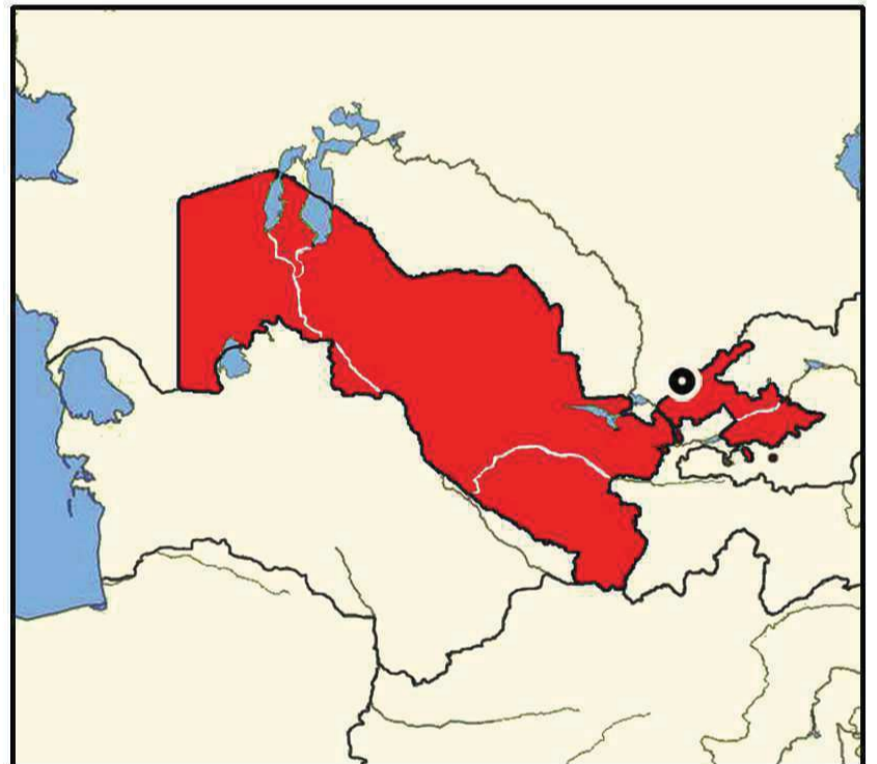
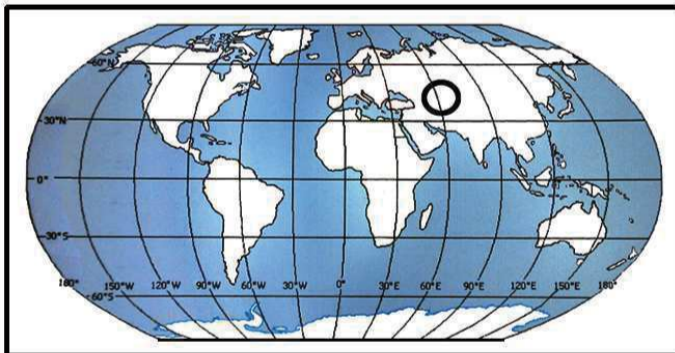
USBEKISTAN

Republik Usbekistan

Hauptstadt	Taschkent
Staatsform	Präsidentialrepublik
Währung	1 Usbekistan-Som = 100 Tiyin 1€ = 2.467,5 UZS
Fläche	447.400 km ²
Einwohner	29.559.100
Unabhängig	seit 1991 von der Sowjetunion
Nat.Hymne	Serquyosh....(Steh aufrecht mein freies Land)
Zeit	UTC +5 MEZ +4
Kfz	UZ
Tel	+998
TLD	.UZ



Koordinaten:
42°N, 64°O



Geographie

Binnenstaat in Zentralasien

Usbekistan und Liechtenstein- einzige Binnenstaaten der Erde, die nur von Binnenstaaten umgeben sind

Grenzen

W, N- Kasachstan (Grenze verläuft durch den Aralsee),
O- Kirgisistan, SO- Tadschikistan, Afghanistan,
S- Turkmenistan

Teil des Staatsgebietes: vier von Kirgisistan
umschlossene Exklaven



Landschaftszonen

- W- Wüsten am Aralsee, Ustjurt-Plateau, südöstlich des Aralsees: Tiefland von Turan, Kysylkum-Wüste, Steppenlandschaft
- O- Turkestangebirge, vorgebirgige Landschaft des Tianshan, Teile des Ferghanatals (Senke zwischen Tianshan-und Alaigebirge)

Gewässer

Flüsse: Amudarja (Antike: Oxus), Syrdarja, Surchundarja, Kaschkadarja, Serafschan

Seen: Aralsee (Teil, Gesamtfl. 43 000 km²), Aibugirsee, Sarykamyschsee, Aydar Koöl, Talimardschan-Stausee

Gebirge, Berge

Turkestangebirgskette, Ausläufer des Alai-Gebirges, Tianshan-Gebirge, Hissargebirge

Höchster Berg: Hazrat Sulton (4643m, im Hissargebirge)

Städte

Taschkent (3.140.000), Namangan (830.000), Samarkand (850.000), Andijon (970.000), Buchara (430.000)

Bevölkerung

Usbeken, Russen, Tadschiken, Kasachen, Krimtataren, Karakalpaken, Mescheten.... über 100 Völker

Sprachen	Usbekisch, Karakalpakisch, Russisch Kyrilisches und lateinisches Alphabet
Religion	Sunnitische Muslime, Russisch-Orthodoxe u.a.

Geschichte

	Nach der Herrschaft der Achämiden Teil Baktriens unter Alexander dem Großen, Verlauf der Seidenstraße seit dem Altertum durch das Gebiet
8.Jhdt.	Islamisierung
819-1005	Dynastie der Samaniden (arab. Persisch),
ab 999	„Kara-Chaniden“ (türkischer Karluken Stamm)
ab 1220	Mongolensturm
1370	Timur Lenk ruft sich zum Herrscher von ganz Transoxanien aus
16.Jhdt	usbekische Khanate (Turkvolk) Blütezeit der Kultur und Wissenschaft
17.Jhdt.	Dschaniden-Dynastie, Ausbreitung von Derwischorden
1710	Khanat von Kokand, 1740 Nadir Schah in Buchara
1868	Russische Oberherrschaft- Generalgouvernement Turkestan
1920	Turkestan. Autonome Sozialist. Sowjetrepublik, Volksrepubliken Choresmien und Buchara
1924/25	Vereinigung zur Usbekischen Sozialistischen Sowjetrepublik, erste Hauptstadt Samarkand
1930	Hauptstadt Taschkent
1991	Unabhängigkeit
	Totalitäre Diktatur mit systematischen Folterungen
90er Jahre	wiederholte innere Konflikte mit Anschlägen
2005	Unruhen mit zahlreichen Toten

Politik / Verwaltung

Regierungssystem

Präsidentialrepublik, mangelnde Rechtsstaatlichkeit, erhebliche Demokratiedefizite
Zweikammerparlament (Oliy Majlis)

Mitgliedschaften

UNO, GUS, OSZE, ECO, OIC

Politische Gliederung

12 Provinzen (viloyat), eine autonome Republik, eine Stadt mit Provinzrang

Klima / Natur / Umwelt

Klima

Je nach Region kontinentales Feuchtklima, gemäßigtes Steppen-oder Wüstenklima

Fauna

Karakulschaf, Rothirsche, Kropfgazellen, Saigas, Braunbären, Wölfe, Füchse, Luchse, Dachse, Wildschweine, Stachelschweine, Schneeleoparden

Vögel: über 400 Arten, Kragentrappen, Rebhühner, usbekischer Flugtümmler, Geier, Falken

Umwelt

massive Bodenversalzung, verunreinigte Grundwasser, Austrocknung des Aralsees

Recht / Soziales

Missachtung der Menschenrechte, Folterungen
politische und religiöse Verfolgung, Korruption

Infrastruktur / Wirtschaft

gute Infrastruktur

Verkehr

intern. Flughafen in Taschkent **Hafen:** Termiz
In Taschkent einzige U-Bahn in Zentralasien

Wirtschaft

Bodenschätze: Erdgas, Gold, Kupfer, Uran, Silber, Blei, Zink, Wolfram, Molybdän, Kaolin

Landwirtschaft: Baumwolle (Kinderarbeit), Acker-und Gartenbau (Kürbisse)

Industrie: Automobile, Flugzeuge, Maschinen
Seidenindustrie

Exporte: Baumwolle, Gold, Erdgas, Uran

Medien

keine Pressefreiheit

Kultur

Sehenswürdigkeiten

antike Städte an der Seidenstraße: Samarkand, Buchara, Xiva

Literatur

Mir Ali Sher Nava'i (Dichter aus dem 15.Jhdt.)

Feste

Newroz (indoiranisches Neujahrsfest)

Küche

Suppen (Shurpa, Naryn), Salat Bachor

Hauptgerichte Plow, Manti, Halwa

Teehäuser (Choyxonas), Ayrans (Getränk)

Feiertage

1.Sept. Nationalfeiertag

