

# Wanderung auf dem Franziskusweg

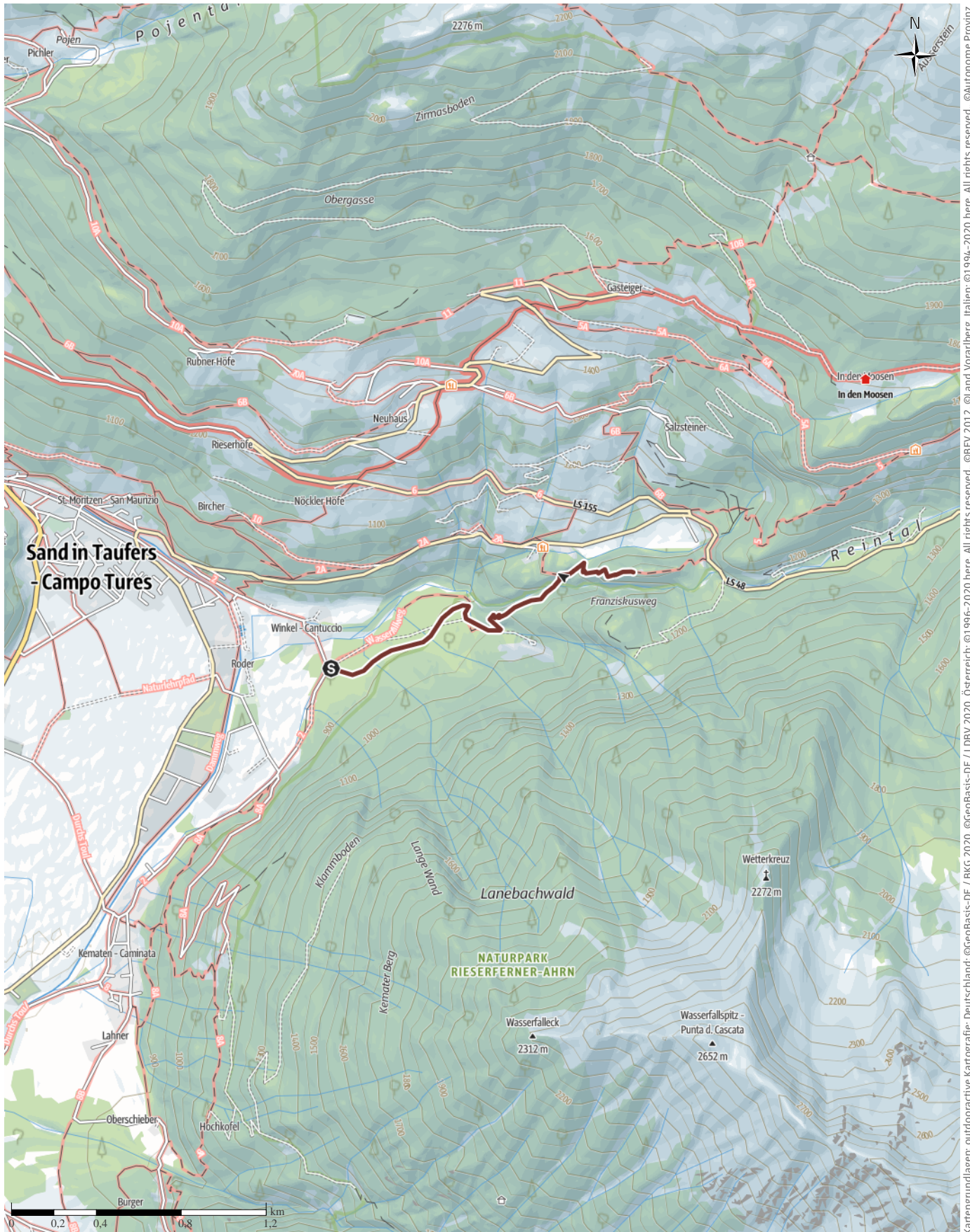
↔ 2,1km

🕒 2:40h

▲ 323m

▼ 323m

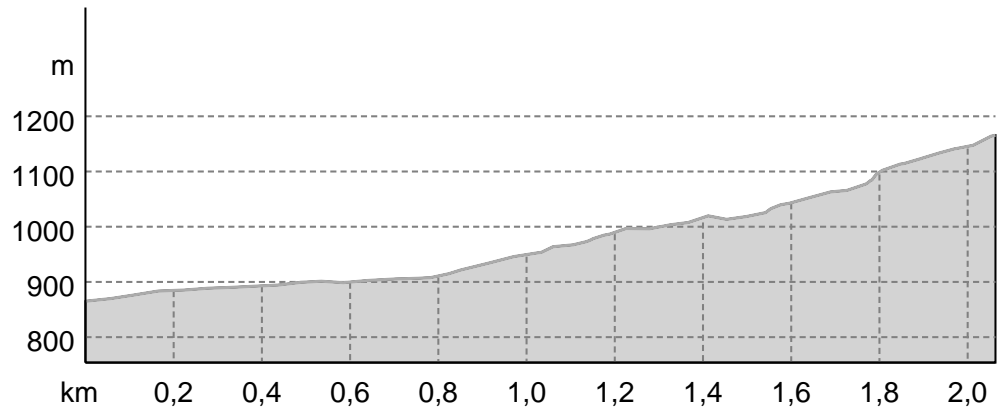
Schwierigkeit mittel



Kartengrundlagen: outdooractive Kartografie; Deutschland: ©GeoBasis-DE / BKG 2020, ©GeoBasis-DE / LDBV 2020, Österreich: ©1996-2020 here, All rights reserved. ©BBV 2012, ©Land Vorarlberg, Italien: ©1994-2020 here, All rights reserved. ©Autonome Provinz Bozen – Südtirol – Abteilung Natur, Landschaft und Raumentwicklung, © Cartago S.R.L. Kartengrundlagen: outdooractive Kartografie; ©OpenStreetMap (www.openstreetmap.org)

## Wanderung auf dem Franziskusweg

### Höhenprofil



### Tourdaten

#### Pilgerweg

Strecke  2,1 km

Dauer  2:40 h

Aufstieg  323 m

Abstieg  323 m

Schwierigkeit **mittel**

Kondition 

Technik 

Höhenlage  1.167 m  
860 m

### Beste Jahreszeit

JAN | FEB | MÄR  
APR | MAI | JUN  
JUL | AUG | SEP  
OKT | NOV | DEZ

### Bewertungen

#### Autoren


Erlebnis 

Landschaft 

#### Community

### Weitere Tourdaten

#### Auszeichnungen

 familienfreundlich



Quelle  
Ski- und Wandergebiet  
Speikboden

Zu den Schönheiten des Tauferer Ahrntales gehören die Reinbach-Wasserfälle mit dem Besinnungsweg des Heiligen Franziskus. Zehn Besinnungspunkte - entsprechend den zehn Strophen des Sonnengesanges - säumen den Weg hoch bis zur Franz-und-Klara-Kapelle (Ruine der Toblburg). Jeder Ort ist durch drei Merkmale gekennzeichnet:

- durch das Wort des Heiligen Franziskus von Assisi,
- durch einen entsprechenden Satz aus der Heiligen Schrift und
- durch eine gestalterische Darstellung.

Die Kapelle ist Tag und Nacht geöffnet. Wortgottesdienste können Gruppen ohne zu Fragen nach Belieben feiern. Eucharistiefeiern möge man bitte beim Jugenddienst (Tel. +39 0474 678119) oder im Pfarramt Taufers (Tel. +39 0474 678 060) melden.

Der Klaraweg:

Für wen die Wanderung auf dem Franziskusweg zu lang oder beschwerlich ist, der hat die Möglichkeit, über den kürzeren Klaraweg (15 Minuten Gehzeit) zur Franz-und-Klara-Kapelle am Tobl zu gelangen. Den Eingang zu diesem Weg findet man am oberen Parkplatz (Richtung Rein in Taufers). Unterwegs kommt man zum Klara-Gartl, worin sich die lebensgroße Statue der Heiligen Klara befindet. Sie hält in der Hand eine Monstranz, woraus eine Quelle springt. Bald darauf trifft man auf die neu restaurierten Mauerreste der Toblburg. Unmittelbar vor der Toblkapelle geht man über die Brücke, die über einen Graben gespannt ist. Wohl stand früher schon an demselben Ort eine Zugbrücke.

### Wegbeschreibung

#### Wegbeschreibung

## Wanderung auf dem Franziskusweg

Vom Parkplatz in Bad Winkel 1 km noch der Straße folgend bis zu symbolischen Tor und der Markierung "T". Der Besinnungsweg des Heiligen Franziskus führt an den drei Reinbach - Wasserfällen entlang bis hin zur Franz- und Klara-Kapelle. Bas Begleitzeichen des Weges ist das "T", der letzte Buchstabe des hebräischen Alphabets, das "tau".

Gehzeit nur Hinweg: 1 Std. 20 Minuten

Der Klaraweg:

Für wen die Wanderung auf dem Franziskusweg zu lang oder beschwerlich ist, der hat die Möglichkeit, über den kürzeren Klaraweg (15 Minuten Gehzeit) zur Franz- und Klara-Kapelle am Tobl zu gelangen. Den Eingang zu diesem Weg findet man am oberen Parkplatz (Richtung Rein in Taufers). Unterwegs kommt man zum Klara-Gartl, worin sich die lebensgroße Statue der Heiligen Klara befindet. Sie hält in der Hand eine Monstranz, woraus eine Quelle springt. Bald darauf trifft man auf die neu restaurierten Mauerreste der Toblburg. Unmittelbar vor der Toblkapelle geht man über die Brücke, die über einen Graben gespannt ist. Wohl stand früher schon an demselben Ort eine Zugbrücke.

### Anreise

#### Anfahrt

Der Parkplatz befindet sich in Winkel bei Sand in Taufers. Mit dem Auto  
Brennerpass - Ausfahrt Pustertal - Bruneck -  
Abzweigung Tauferer Ahrntal - Sand in Taufers/Winkel

Mit dem Zug

Internationaler Bahnverkehr bis Franzensfeste,  
Regionalzug Franzensfeste - Pustertal (Bruneck), weiter  
mit dem Bus ins Tauferer Ahrntal - Sand in  
Taufers/Winkel

Mit dem Bus

Busbahnhof Bruneck - Linienbus Ahrntal - Sand in  
Taufers/Winkel

### Schutzgebiete

#### Naturpark Rieserferner-Ahrn

**In diesen Schutzgebieten gelten folgende Regeln:**

Bitte nicht abseits der Wege gehen.

Bitte keinen Lärm machen.

Bitte keine Steine oder Mineralien sammeln.

Bitte keine Pilze sammeln.

Bitte keinen Müll liegen lassen.

Bitte keine Tiere füttern.

Bitte nur auf den markierten Flächen zelten.

Bitte kein offenes Feuer machen.

Bitte keine Pflanzen pflücken.

Bitte keine Pflanzen und Tiere aussiedeln.

### Tour zum Mitnehmen für iPhone und Android



QR-Code scannen und diese Tour offline speichern, mit Freunden teilen und mehr ...












Webseite

<https://out.ac/4Htya>

# Wanderung auf dem Franziskusweg

## Zeichenerklärung









### Topografie

	Wald, Forst
	Moor, Sumpf, Ried
	Heide
	Wohnbaufläche mit Einzelgebäude
	Gewerbefläche mit Einzelgebäude
	Friedhof
	Golfplatz
	Sportplatz, Stadion
	Stadion
	Freibad
	Weinberg
	Felszeichnung
	Staatsgrenze
	Landesgrenze
	Kreisgrenze
	Höhenlinie
	Sondernutzungsfläche
	Naturschutzgebiet











### Topografische Einzelzeichen

	Berg/Gipfelkreuz
	Höhenpunkt
	Fels
	Höhle
	Kirche
	Kapelle
	Friedhof
	Schloss/Burg
	Kloster
	Denkmal
	Ruine
	Bergwerk
	Findling/Hügelgrab
	Sendemast/Turm
	Windrad
	Wasser-/Windmühle
	Aussichtspunkt

### Straßen und Wege

	Autobahn mit Nummer
	Bundesstraße mit Nummer
	Staats-, Landes-, Kreisstraße
	Gemeindestraße
	Hauptwirtschaftsweg
	Wirtschaftsweg
	Fußweg
	Klettersteig

### Lifte, Eisenbahn

	Großkabinenbahn
	Kabinenbahn
	Sessellift
	Ski-, Schlepplift
	Materialseilbahnen
	Eisenbahn
	S-Bahn
	U-Bahn
	Straßenbahn
	Bahnhof