

Percorso didattico attorno al Castel Wolfsthurn

↔ 1,4 km

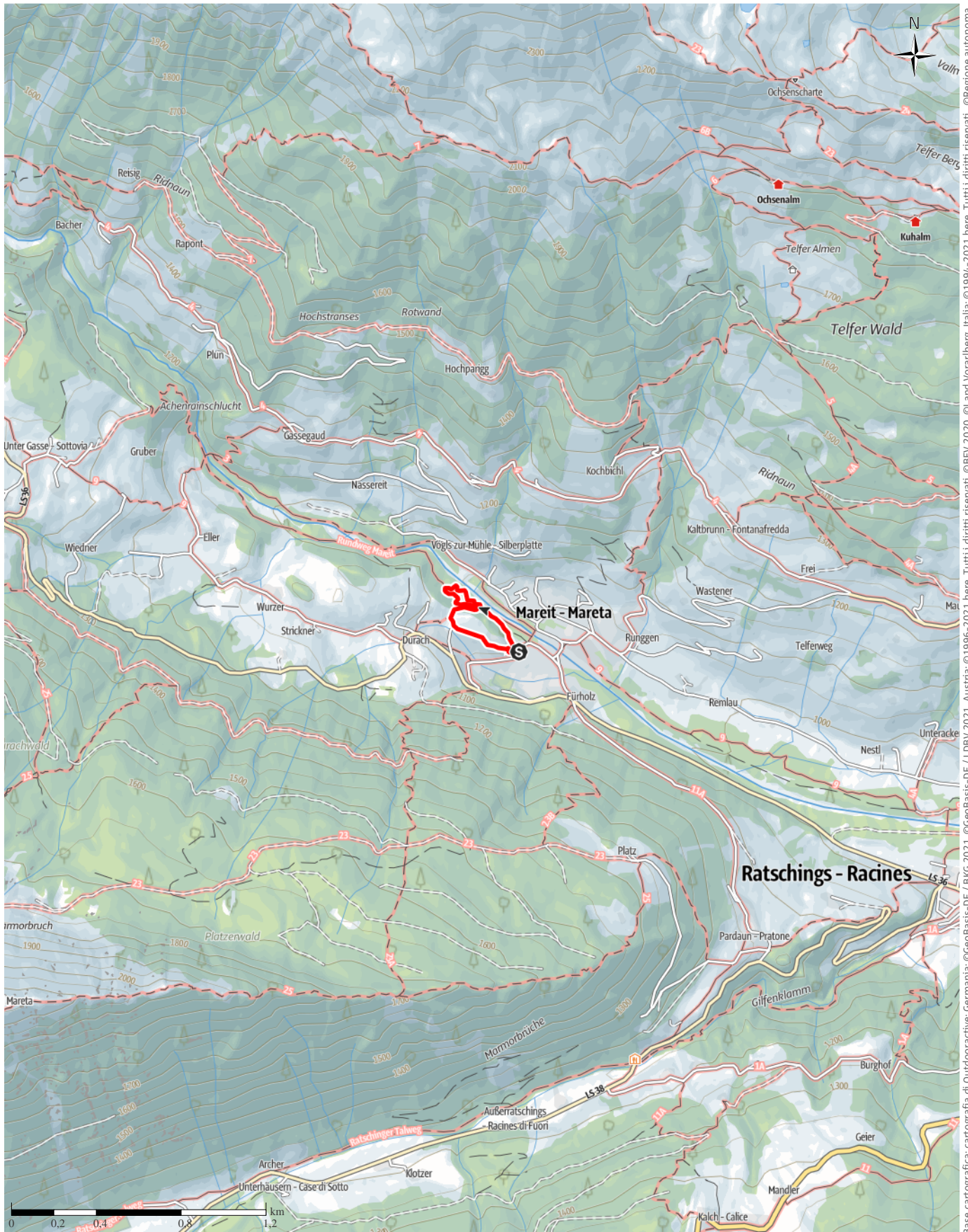
🕒 0:50 h.

▲ 62 m

▼ 63 m

Difficoltà

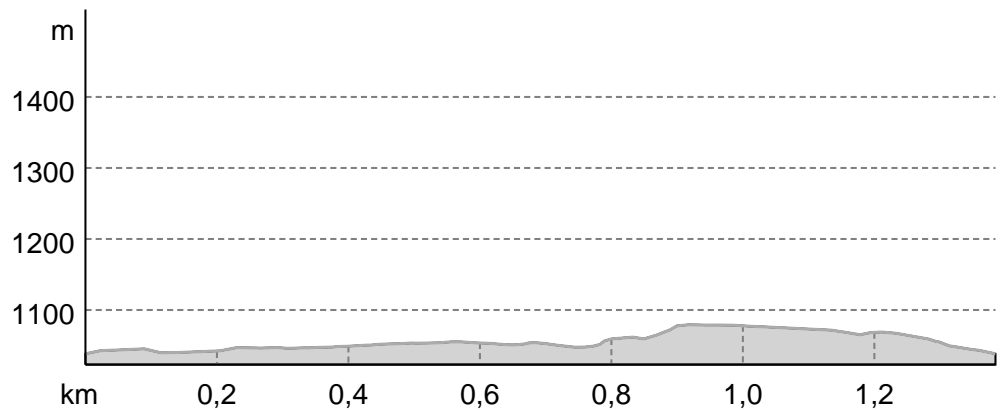
facile



Base cartografica: cartografia di Outdooractive; germania: ©GeoBasis-DE / BKG 2021. ©GeoBasis-DE / LDBV 2021. Austria: ©1996-2021 here. Tutti i diritti riservati. ©BEV 2020. ©Land Vorarlberg, Italia: ©1994-2021 here. Tutti i diritti riservati. ©Regione autonoma di Bolzano Alti Adige - Ripartizione natura, paesaggio e sviluppo del territorio. © Cartago S.R.L., Svizzera: Geodata © swisstopo. ©BAFU - Bundesamt für Umwelt Base cartografica: cartografia di Outdooractive; ©OpenStreetMap (www.openstreetmap.org)

Percorso didattico attorno al Castel Wolfsturn

Profilo altimetrico



Dati dell'itinerario

Sentiero tematico

Lunghezza ↔ 1,4 km

Durata ⌚ 0:50 h.

Dislivello ▲ 62 mt

Discesa ▼ 63 mt

Difficoltà facile

Impegno fisico ●●●●●●

Tecnica ●●●●●●

Livello sul mare



Periodo consigliato

GEN | FEB | MAR

APR | MAG | GIU

LUG | AGO | SET

OTT | NOV | DIC

Recensioni

Autori

Emozione ●●●●●●

Paesaggio ●●●●●●

Altri dati

Classificazione

Adatto a famiglie e bambini


 Pubblicato da
Ratschings-Jaufen

Il percorso inizia ai piedi del colle del castello, di fronte alla chiesa di Mareta, prosegue a nord in un'area boschiva incontaminata attorno al Rio Mareta e termina a ovest del castello, nei pressi del laghetto. Lungo il percorso sono state allestite diverse "stazioni" naturali presso le quali i visitatori, in particolare i bambini, possono approfondire la loro conoscenza della natura. I mondi da sperimentare sono tantissimi: le sponde del rio fino all'area di pietrisco, il bosco e il prato, l'acqua e il muschio, la collina delle formiche e i

piccoli stagni, il laghetto, il telefono nel bosco e una casetta costruita con diversi tipi di legno... Per entrare in contatto con la natura non si deve fare altro che camminare su del morbido muschio! E così diventa possibile conoscere la natura letteralmente con tutti i sensi!

Come arrivare

Come arrivare

Venendo da Vipiteno seguire le indicazioni per Val Ridanna per ca 8 km, poi girare a sinistra per Mareta.

Von Sterzing kommend der Beschilderung Richtung Ridnauntal für ca. 8 km folgen, dann links nach Mareit abbiegen.

Percorso didattico attorno al Castel Wolfsthurn








Percorso didattico Mareta

Foto: Ratschings Tourismus Genossenschaft / Rotwild, Ratschings-Jaufen

Percorso didattico attorno al Castel Wolfsthurn

Legenda









Topografia

	Bosco, foresta
	Palude
	Prato
	Zona residenziale con edifici singoli
	Zona commerciale con edifici singoli
	Cimitero
	Campo da golf
	Impianti sportivi, stadio
	Stadio
	Piscina all'aperto
	Vigneto
	Incisioni rupestri
	Confini di stato
	Confine di stato
	Confine comunale
	Linea altimetrica
	Zona ad utilizzo speciale
	Riserva naturale











Elementi topografici

	Montagna/cima
	Punto altimetrico
	Roccia
	Caverna
	Chiesa
	Cappella
	Cimitero
	Palazzo/Castello
	Abbazia
	Monumento
	Rovina
	Miniera
	Tomba
	Torre di trasmissione
	Pala eolica
	Mulino a vento / acqua
	Punto panoramico

Strade e sentieri

	Autostrada numero
	Strada statale con numero
	Nazione, regione, provincia
	Strada comunale
	Strada consorziale
	Strada agricola
	Sentiero
	Via ferrata

Impianti, treno

	Cabinovia
	Cabinovia
	Seggiovia
	Skilift
	Teleferica
	Treno
	Metro
	Metro
	Tram
	Stazione ferroviaria