

Hintergrundinformationen zur Lage der Wohnanlage in der Ottostraße 13-15, 28201 Bremen

Einkaufen / Lebensmittel

- EDEKA Harste, 150m & 2min zu Fuß
- Penny, 300m & 3min zu Fuß



Fitness / Ausgehen / Bars & Restaurants

- Fitness Studio, 150m & 3 min zu Fuß
- Billard Galerie, 100m & 2min zu Fuß
- Südbad, 1km & 4min mit Fahrrad
- „Modernes“ Disko, 1km & 4min mit Fahrrad
- Griechisches Restaurant, 210m & 3min zu Fuß
- Italienisches Restaurant, 230m & 3min zu Fuß
- Türkischer Kebak, 150m & 2min zu Fuß
- Versch. Bäckereien, 290m & 4min zu Fuß

MRS.SPORTY
 Bremen-Neustadt



Mobilität / ÖPNV

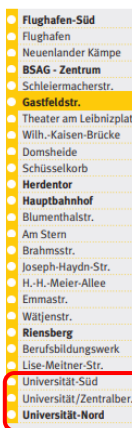
- Cambio Car Sharing, 130m zu Fuß



- BSAG Straßenbahn & Bushaltestellen, ca. 300m oder 4min zu Fuß



- 25min mit der Straßenbahn zur Uni



| Gastfeldstr. | | Universität | |
|--------------------|-------------------------------|-------------------|----------|
| Montag bis Freitag | | Samstag | Sonntag* |
| 3 | 51. | 51. | |
| 4 | 14 31 48 | 14 31 48 | 12. |
| 5 | 08 28 38 48 58 | 08 28 48 | 12. 50. |
| 6 | 06 11 16 26 36 41 46 53 59 | 08 28 48 | 10 14 47 |
| 7 | 05 11 17 23 29 35 41 47 53 59 | 08 28 48 | 17 47 |
| 8 | 05 11 17 23 29 35 41 47 53 | 08 28 38 48 58 | 17 47 |
| 9 | 00 06 12 18 24 30 36 42 48 54 | 08 26 36 46 56 | 17 47 |
| 10 | 00 07 17 27 37 47 57 | 06 16 26 36 46 56 | 07 27 47 |
| 11 | 07 17 27 37 47 57 | 06 16 26 36 46 56 | 07 27 47 |
| 12 | 07 17 27 37 47 57 | 06 16 26 36 46 56 | 07 27 48 |
| 13 | 07 17 27 37 47 57 | 06 16 26 36 46 56 | 08 28 48 |
| 14 | 07 10 17 27 37 42 47 53 59 | 06 16 26 36 46 56 | 08 28 48 |
| 15 | 05 11 17 23 29 35 41 47 53 59 | 06 16 26 36 46 56 | 08 28 48 |
| 16 | 05 11 17 23 29 35 41 47 53 59 | 06 16 26 36 46 56 | 08 28 48 |
| 17 | 05 11 17 23 29 35 41 47 53 59 | 06 16 26 36 46 56 | 08 28 48 |
| 18 | 05 11 17 23 29 36 46 56 | 06 16 26 36 46 56 | 08 28 47 |
| 19 | 06 18 28 48 | 08 28 48 | 07 27 47 |
| 20 | 06 18 28 48 | 08 28 48 | 07 27 47 |
| 21 | 08 28 48 | 08 28 48 | 07 27 47 |
| 22 | 08 28 48 | 08 28 48 | 07 27 47 |
| 23 | 08 28 48 | 08 28 48 | 07 27 47 |
| 24 | 08 28 48 | 08 28 48 | 07 27 47 |

Gültig ab: 30.03.2019 - Änderungen vorbehalten
 *Gilt auch an Feiertagen
 Hinweis: In den Sommerferien fahren viele Linien nach Ferienfahrplan und Heiligabend/Silvester nach Sonderfahrplan
 • bis Riensberg
 • bis Bürgerpark
 • bis Domsheide, weiter über Ostertor, Am Dobben zum Hauptbahnhof

**Ärztliche
 Versorgungen**

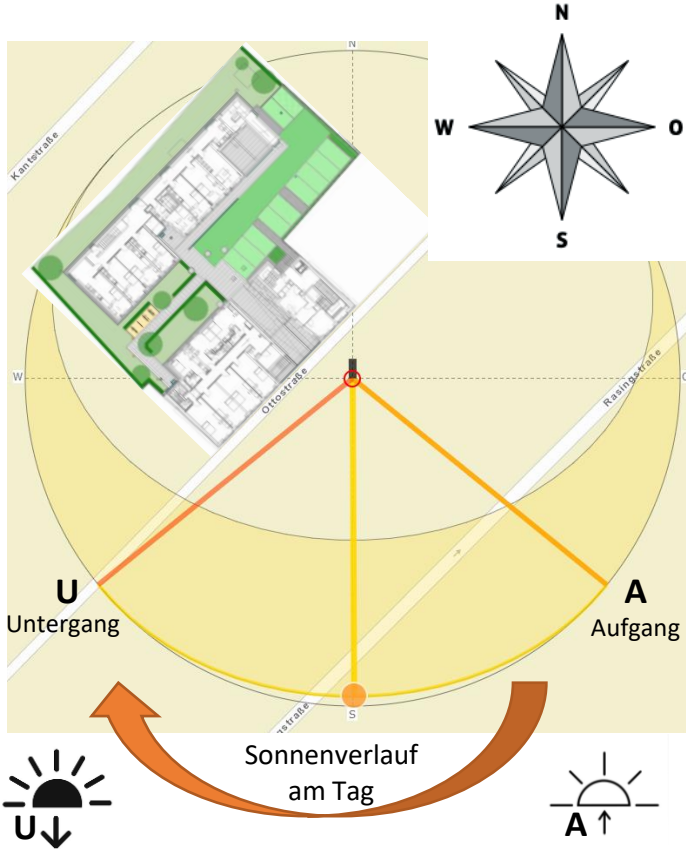
- Zwei Zahnärzte, ca. 500m & 2min mit dem Fahrrad
- Diverse Allgemeinmediziner im Umkreis von 500m
- Rotes Kreuz Krankenhaus, ca. 1,2km

**Rotes Kreuz
 Krankenhaus**

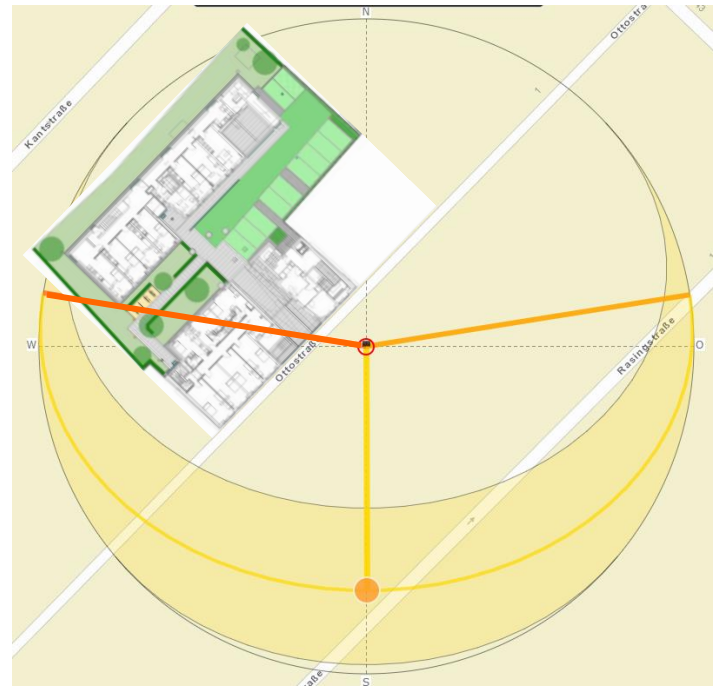


Sonnenverlauf während des Jahres – Lage der Apartments

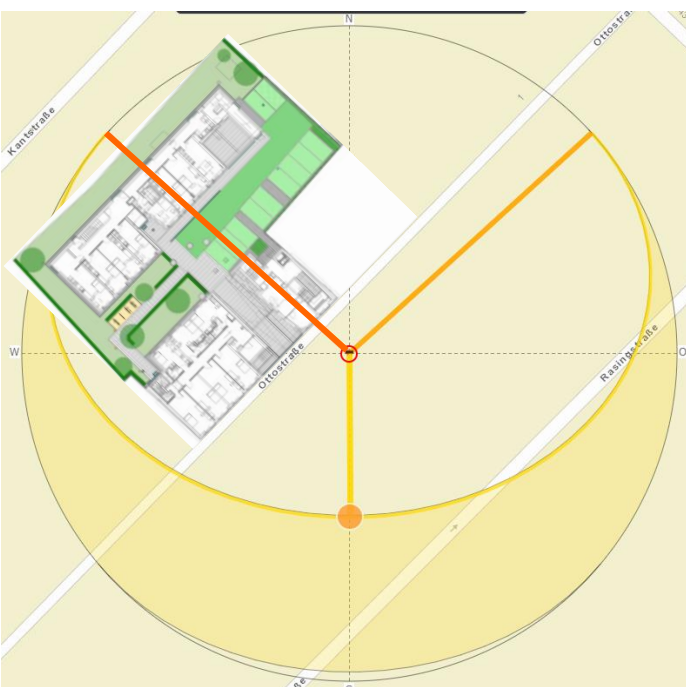
Sonnenstand 01. Januar



Sonnenstand 01. April



Sonnenstand 01. Juli



Sonnenstand 01. Oktober

