

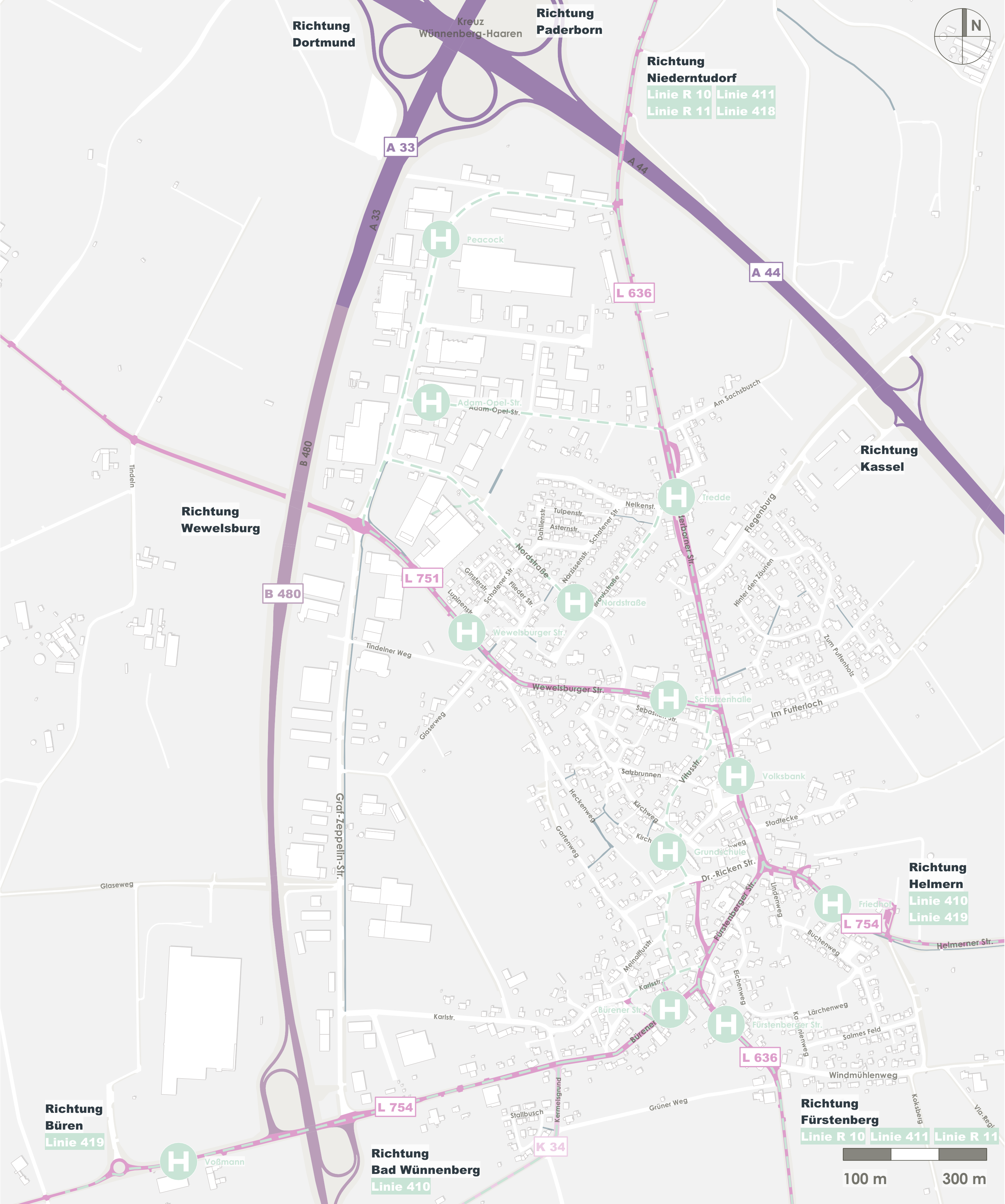


Flächennutzung










- Wohnen und gemischte Nutzung
- Industrie und Gewerbe
- Wald und Gehölz
- landwirtschaftliche Fläche

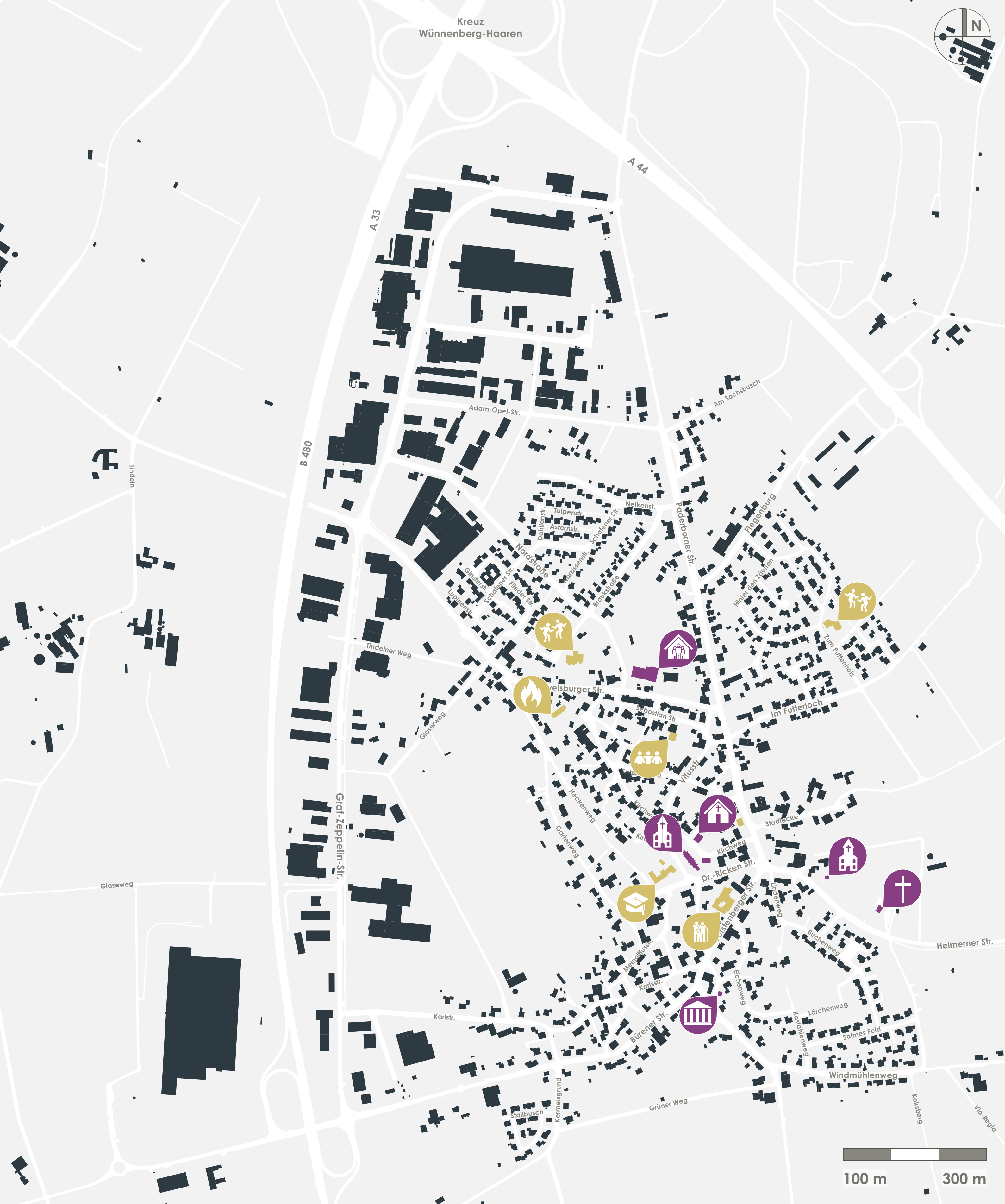
- besondere Nutzung
- Platz
- Wasser
- Unland

- Sport und Freizeit
- Straßen und Wege
- Parkplatz
- Straßenbegleitfläche



Verkehr und Mobilität

- | | | | | | |
|--|-----------------|---|----------------------|---|-----------------|
|  | Gemeindestraßen |  | Bundesstraßen |  | Busliniennetz |
|  | Kreisstraßen |  | Autobahn |  | Bushaltestelle |
|  | Landstraßen |  | Straßenbegleitfläche |  | Rad- und Fußweg |

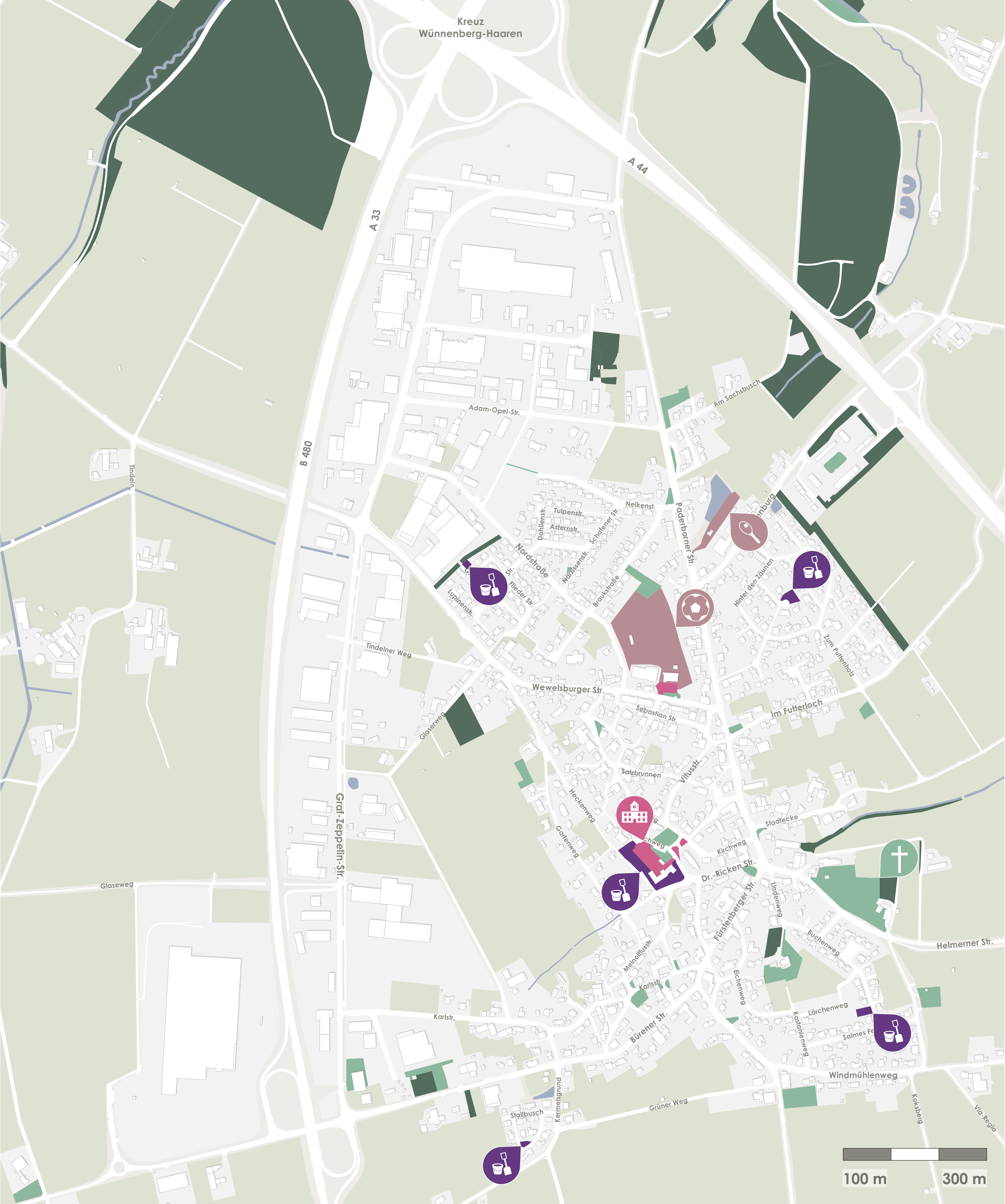


öffentliche und kulturelle Einrichtungen- Funktionen

- Gebäude
- öffentliche Einrichtungen
- kulturelle Einrichtungen

- Bildung
- Kinderbetreuung
- Seniorenheim
- Jugendtreff
- Feuerwehr

- Kirche / Kapelle
- Pfarrheim
- Dorfgemeinschaftshaus
- Museum
- Friedhof



Grün- und Freiraum



öffentliche Grünflächen

Wald und Gehölz

private oder landwirtschaftl. Flächen

Gewässer



öffentliche Plätze

Spielplätze

Sportflächen



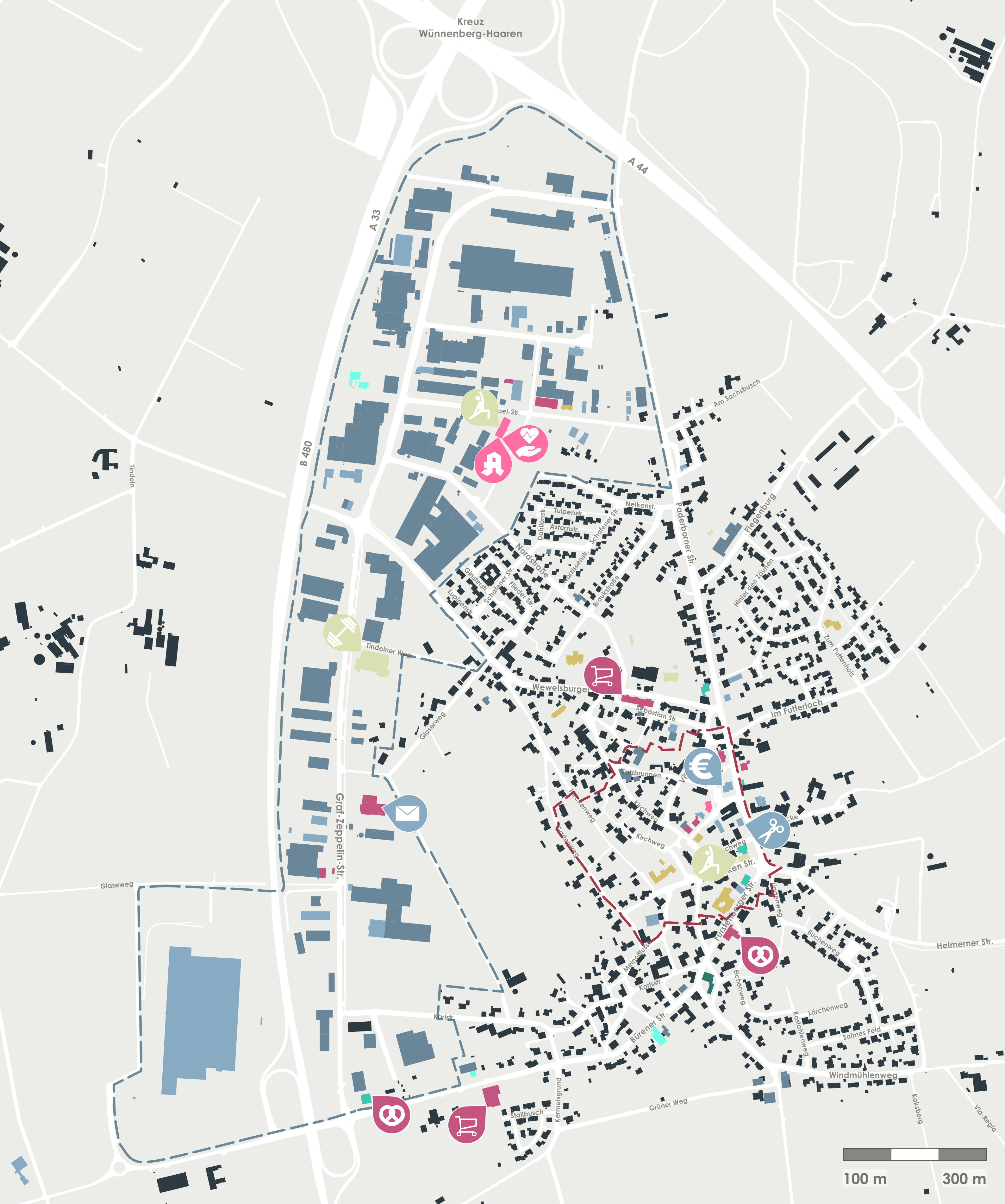
Schulhof

Spielplätze

Tennis

Fußball

Friedhof



Versorgungsinfrastruktur



historischer Ortskern



Industrie-/Gewerbegebiete



Gebäude



Industrie und Gewerbe



Handel und Dienstleistung



öffentliche Einrichtung



Sport und Gesundheit



med. Versorgung



Einzelhandel



Hotel



Gastronomie



Tankstelle



Fitness



Physiotherapie



Arztpraxis



Apotheke



Nahversorger



Bäckerei



Bank



Friseursalon



Postfiliale