

Calendrier des  
**RANDOS**  
et **TRAILS**  
Haute-Loire 2021





LOIRE HAUTE-LOIRE  
Toute une banque  
pour vous



Agir pour  
sa santé,  
découvrir  
notre territoire.

Le Crédit Agricole partenaire de La Randonnée.  
Associations : renseignez-vous dans votre agence.



Caisse Régionale de Crédit Agricole Mutuel Loire Haute-Loire, Société coopérative à capital variable, agréée en tant qu'établissement de crédit, dont le siège social est au 94 rue Bergson 42000 Saint-Etienne, 380 386 854 RCS Saint-Etienne. Société de courtage d'assurance immatriculée au Registre des Intermédiaires en Assurance sous le n° 07 023 097. Tél. : 04 77 79 55 00 Fax : 04 77 79 57 49

[ca-loirehauteloire.fr](http://ca-loirehauteloire.fr)



*La Pèlerine* 

## NOS INCONTOURNABLES

St Jacques de Compostelle  
Le chemin de Stevenson  
Le chemin de St Guilhem  
Le chemin Urbain V  
Le tour de l'Aubrac  
La Via Francígena





...

Randonnées et voyages à pied

Pour recevoir notre brochure  
LA PÉLERINE  
32 Place Limozin 43170 SAUGUES  
Tél : 04 71 74 47 40  
[contact@lapelerine.com](mailto:contact@lapelerine.com)  
[www.lapelerine.com](http://www.lapelerine.com)



## Balades, randos, circuits par thème

-  Randonnées ponctuelles ..... p. 4 à 15
-  Liste des associations FFRandonnée en Haute-Loire ..... p. 18
-  Randonnées avec les associations fédérées 43 ..... p. 21 à 22
-  Les randos douces : une activité pour tous ! ..... p. 23
-  Randonnées avec les autres associations de marches ..... p. 24
-  Randonnées avec les Offices de Tourisme ..... p. 25
-  Séjours et randonnées avec les professionnels ..... p. 26 à 28

Les formations du Comité ..... p. 30

## Avertissement



Ce calendrier a été établi par le Comité de Randonnée Haute-Loire d'après les informations fournies par les annonceurs. Avant de rejoindre une marche, nous vous recommandons de contacter l'organisateur en question pour connaître les modifications éventuelles.

## Organisateurs



Organisateurs, boostez vos randonnées !  
Pour faire paraître votre manifestation dans le Calendrier des Randonnées Haute-Loire, contactez-nous  
au 04 71 04 15 95  
ou à [contact@rando-hauteloire.fr](mailto:contact@rando-hauteloire.fr) !

Couverture : Jérémie MAZET®

Recensement et rédaction : Marion Faure  
Conception et réalisation : EXCEPT® Tél. : 04.71.09.77.85

®Reproduction interdite de ce fascicule même à titre partiel.





Dim  
24  
Jan

## SAINT-FRONT

Distance : 10 km



E3

« La Draille Blanche » organisée par Saint-Front Escapades. Raquette : 10 km. Rdv : place de la mairie, 9h, 11h, 13h. Inscription : préalable (adulte : 10€, moins de 10 ans : gratuit). Ravitaillements (2 - départ : boisson/brioche ; arrivée : vin chaud/soupe). Circuit fléché, transport en bus au point de départ, si pas de neige la rando se fera à pied.

Contacts : BERTHET Sylvie - 06 08 77 96 93  
BOYER Marie-Pierre - 06 80 77 64 32

6 & 7  
Mar

## MONISTROL-SUR-LOIRE

Distances : 6 à 20 km

E1

« Défi Vellave » organisé par le Défi Vellave Organisation. Pédestre : 6 -11 km (le samedi) ; 6 ; 12 ; 20 km (le dimanche). Rdv : salle La Capitelle (Le Mazel), de 13h à 15h (le samedi) ; de 8h à 14h (le dimanche). Inscription : sur place (adulte : 4 à 6€, moins de 12 ans : gratuit). Protocole sanitaire Covid-19 : pas de ravitaillement sur les parcours. Un pack ravitaillement sera donné au départ, prévoir un sac à dos.

Contact : MARGERIT Christophe - 06 84 01 13 14

Sam  
13  
Mar

## LA CHAPELLE-D'AUREC

Distance : 10 km



E1

« La marche étoilée des Marronniers » organisée par l'APE de La Chapelle-d'Aurec. Pédestre : 10 km. Rdv : salle polyvalente, de 18h30 à 20h. Inscription : préalable ou sur place (adulte marche seule : 4€ prévente ou 5€ jour J ; moins de 12 ans : 3€, moins de 5 ans : gratuit). Ravitaillement. Repas campagnard à l'arrivée (8€) ou hot-dog (3€). N'oubliez pas votre lampe électrique et gilet fluo.

Contact : FOURNEL Aurélie - 06 48 38 56 70

Dim  
21  
Mar

## SAINT-MAURICE-DE-LIGNON

Distances : 8 à 19 km



E2

« Marche/trail des 3 Vallées » organisée par l'APEL de l'école Sacré Cœur. Pédestre : 8 ; 13 ; 19 km. Rdv : école Jeanne d'Arc, place Eugène Chapon, 8h. Inscription : sur place (adulte : 4 à 6€, moins de 10 ans : gratuit). Ravitaillements (2). Casse-croûte sucré/salé au départ et à l'arrivée.

Contact : QUERE Anne - 06 62 18 07 41

Dim  
28  
Mar

## MONISTROL-SUR-LOIRE

Distances : 6 à 15 km

E1

« Marche du Sou des Ecoles » organisée par l'association Le Sou des Ecoles Publiques de Monistrol-sur-Loire. Pédestre : 6 ; 10 ; 15 km. Rdv : maison des associations (Place Jourda de Vaux), 8h. Inscription adulte : 5€, moins de 10 ans : gratuit. Ravitaillement.

Contact : BRUNEL Nadège - 06 75 19 21 02

Dim  
28  
Mar

## SAINT-GERMAIN-LAPRADE

Distance : 13 km

D3

« Les Foulées de Saint-Germain » organisées par l'association Les Foulées de Saint-Germain. Pédestre : 13 km. Rdv : complexe sportif, de 8h30 à 9h45. Inscription : sur place (adulte : 5€). Ravitaillement.

Contact : DELEAU Christophe - 06 98 40 58 33

Dim  
28  
Mar

## SAINT-JUST-MALMONT

Distances : 5 à 18 km



F1

« Rando' Bosco » organisée par l'APEL Don Bosco. Pédestre : 5 ; 13 ; 18 km. Cyclo : 9 ; 27 ; 40 km. Rdv : école Don Bosco, 8h. Inscription : sur place (adulte : 3 à 7€). Ravitaillements.

Contacts : CHALENCON Sandrine - 06 81 22 33 71  
MARTIN Lucie - 06 79 15 21 86

Sam  
10  
Avr

## VISSAC-AUTEYRAC

Distances : 6 à 18 km



C2

« Marche solidaire de Pachette » organisée par le Comité des Fêtes de Vissac-Auteyrac, à des fins caritatives (association « L'odyssée bleue de Matys »). Pédestre : 6 ; 14 ; 18 km. Rdv : salle des fêtes de Lachaud-Curmillac, 13h30. Inscription : préalable ou sur place (adulte : 6€, moins de 10 ans : 3€). Ravitaillements (2). Repas (omelette), bal. Adulte : marche + repas + bal 14€, repas seul 14€, marche seule 6€, bal seul 6€. Moins de 10 ans : marche + repas + bal 7€, repas seul 7€, marche seule 3€.

Contacts : PAPARIC Maria - 04 71 74 29 87 (ap. 20h)  
LAINE Malvina - 06 27 39 91 74



L'espace **FR** du Comité  
Départemental de la Randonnée Pédestre :  
La Croisée des Chemins®  
21 rue du collège, 43000 Le Puy-en-Velay



**COMPSTEL BUS**  
 INVITÉE QUOTIDIÈRE SUR LE CHEMIN DE SAINT-SIGOLÈNE  
 DAILY BUS ALONG THE WAY OF SAINT JAMES

**2021**

**BUS QUOTIDIEN / DAILY BUS**  
**LE PUY-EN-VELAY - CONQUES**

Ligne de bus ouverte à tous de 17 avril au 17 octobre

• 25 arrêts desservis pour randonner à votre rythme

• Réservation en ligne ou ticket en vente à bord selon disponibilités

• Un service groupe pour vos demandes sur mesure

Daily bus from April 17 to October 17

• 25 different stops along the way

• Online booking or ticket on board if availability

• A group travel agent at your disposal

Tägliche buslinie vom 17 April bis 17 Oktober

• 25 haltestellen in ihrem wanderrythmus angepasst

• Reservierung über Internet oder fahrkarte im bus entsprechend der verfügbarkeit

• Ein gruppenreisebüro zu ihrer verfügung

[www.compstelbus.com](http://www.compstelbus.com)

Dim  
18  
Avr

## BEAUZAC

Distances : 5 à 18 km



E1

Marche annuelle organisée par le BAL Beauzac Activités Loisirs, à des fins caritatives. Pédestre : 5 ; 12 ; 18 km. Rdv : espace La Dorlière, 8h. Inscription : sur place (adulte : 3 à 6€, moins de 12 ans : gratuit). Ravitaillements (2).

Contacts : CHEYNARD Christian - 04 71 61 57 29  
 GUILLAUMOND Vincent - 06 95 47 76 67

Dim  
25  
Avr

## BAS-EN-BASSET

Distances : 8 à 25 km

E1

« La Grignote Collines » organisée par l'Association fédérée Grignote Collines. Pédestre : 8 ; 11 ; 18 ; 25 km. Rdv : espace Fabro, de 8h à 13h. Inscription : sur place (adulte : 5 à 7€, moins de 12 ans : gratuit). Ravitaillements (1 à 3). Tombola gratuite (WE en gîte à gagner).

**FR**Randonnée

Contacts : CHAPUY Jean - 06 89 50 69 59  
 PEYVEL Jean-Jacques - 06 01 93 14 10

Dim  
25  
Avr

## CUSSAC-SUR-LOIRE (MALPAS)

Distances : 6 à 26 km



D3

« Marche des Balcons de la Loire » organisée par l'Amicale des donneurs de sang de Cussac-sur-Loire. Pédestre : 6 ; 14 ; 26 km. Rdv : salle polyvalente de Malpas, de 7h30 à 9h. Inscription : sur place (adulte : 14€). Ravitaillements (6). Repas aux Cabarets à partir de 12h.

Contacts : MASCLAUX Jean-Louis - 04 71 03 97 66  
 PEREZ Georges - 04 71 03 99 51

Dim  
11  
Avr

## SAINT-FERRÉOL-D'AUROURE

Distances : 3 à 12 km

E1

« Marche de l'APE » organisée par l'APE de l'école des Châtaigniers. Pédestre : 3 ; 6 ; 12 km. Rdv : école publique, 8h. Inscription : préalable ou sur place (adulte : 2 à 5€, moins de 11 ans : gratuit). Ravitaillement. Rallye photo avec récompense pour les enfants.

Contacts : DESCOT Hubert - 06 13 80 47 03  
 TARDY Mäillys - 06 70 35 13 95

Dim  
11  
Avr

## SAINTE-SIGOLÈNE

Distances : 6 à 25 km



E2

« Randonnée de Printemps » organisée par Use S'Mell, à des fins caritatives. Pédestre : 6 à 25 km. Cyclo : NC. Rdv : salle modulable espace Jean Chalavon, 7h. Inscription : sur place (adulte : 4 à 7€, moins de 10 ans : gratuit). Ravitaillements (3). Ne pas oublier le gobelet du randonneur.

Contacts : CONVERS Michel - 06 85 38 90 79  
 GOUIT Armand - 06 51 60 43 71



Jérémie Maze†®





Dim  
25  
Avr

## LAVAUDIEU

B1

Distances : 4 à 13 km

« Au fil des pas » organisé par l'association Vivre à Lavaudieu. Pédestre : 8 ; 13 km (matin), 4 ; 8 km (après-midi). Rdv : gué de la Senouire, 9h. Inscription : préalable ou sur place (adulte : 15€, moins de 12 ans : 6€). Ravitaillement (café/croissant au départ). Repas chaud le midi, goûter à l'arrivée.

Contacts : VIDAL Monique - 06 15 36 43 55  
NUGIER Véronique - 06 14 31 61 53

Dim  
25  
Avr

## SAINT-ARCONS-D'ALLIER

B3

Distances : 7 à 28 km

Randonnée organisée par le Comité des Fêtes de Saint-Arcons-d'Allier. Pédestre : de 7 à 28 km. Rdv : mairie, de 8h à 14h30. Inscription : sur place (adulte : 3 à 8€, moins de 12 ans : gratuit). Ravitaillements (2 ou 3). Collations au départ et à l'arrivée.

Contact : MALARTRE Laurence - 06 07 77 19 89

Dim  
25  
Avr

## LES VILLETES

E2

Distances : 3.5 à 30 km

« Rando pédestre et VTT Les Enfants Arc-en-Ciel » organisée par l'association Les Enfants Arc-en-Ciel, à des fins caritatives (soutien au centre pour enfants handicapés de Gagnoa, Côte-d'Ivoire). Pédestre et cyclo : 3.5 ; 10 ; 14 ; 21 ; 30 km. Rdv : salle des fêtes, 7h30. Inscription : sur place (adulte : 3 à 6€, moins de 10 ans : gratuit). Ravitaillements (1 à 2).

Contact : JANUEL Hélène - 04 71 75 40 14

Dim  
25  
Avr

## FIRMINY (42)

Distances : 7 à 26 km

« Marche des Coucous » organisée par le CLCS de Firminy. Pédestre : 7 ; 12 ; 20 et 26 km. Inscription : préalable ou sur place. Rdv : CLCS de Firminy (29 rue des Noyers), 7h30. Ravitaillement.

Contacts : CHAMBON Gérard - 06 71 43 51 14  
CLCS Firminy - 04 77 56 13 32



L'espace #FRandonnée du Comité  
Départemental de la Randonnée Pédestre :  
La Croisée des Chemins®  
21 rue du collège, 43000 Le Puy-en-Velay

Dim  
2  
Mai

## TIRANGES

D1

Distances : 8 - 14 km

« Rando du TTT » organisée par le Trail Tiranges Tour. Pédestre : 8 ; 14 km. Trail : 15 ; 25 ; 55 ; 82 km. Rdv : salle polyvalente, 9h30 et 10h. Inscription : sur place (adulte : 5€, moins de 10 ans : gratuit). Ravitaillement. Rando santé (8 km), marche Nordique (14 km).

Contacts : DELOY Marie-Christine - 06 81 14 29 39  
DANTONY Gisèle - 04 71 61 37 19

Sam  
8  
Mai

## SAINT-PAL-DE-CHALENCON

D1

Distances : 9 à 18 km

« 16e Saintpaloise » organisée par le Comité des Fêtes et d'Animation de Saint-Pal-en-Chalencon. Pédestre : 9 à 18 km. Cyclo : 17 à 55 km. Rdv : stade Marc Chapot, à partir de 7h. Inscription : sur place (adulte : 7 à 12€, moins de 12 ans : gratuit). Ravitaillement (1 à 3). Café au départ, avec biscuit, apéritif et repas froid à l'arrivée. Tout compris dans le prix.

Contacts : GAGNAIRE Bernard - 06 88 29 85 57  
SALETTE Alexandre - 06 87 25 20 95

Sam  
8  
Mai

## SORBIERS (42)

Distances : 6 à 30 km

« Journée Sport Nature » organisée par l'association Mieux Vivre à Sorbiers. Pédestre : 6 à 30 km. Rdv : bourg, 7h30. Inscription : sur place (adulte : 5.50 à 8.50€, moins de 5 ans : gratuit). Ravitaillements (1 à 3). Repas gratuit.

Contacts : MOULARD Jean-Paul - 06 83 82 71 37  
PAULHAN Patrick - 06 50 43 11 86



Jérémie Mazet®



Dim  
9  
Mai

## AUREC-SUR-LOIRE

Distances : 3 à 18 km



E1

« Journée humanitaire » organisée par l'association Les Enfants Avant Tout, à des fins caritatives. Pédestre : 3 ; 6 ; 11 ; 15 ; 18 km. Trail : 11 km. Rdv : Aurec Plage, à partir de 9h. Inscription : sur place (don, reçu fiscal à partir de 20€). Ravitaillement léger (boisson, gâteaux). Repas tiré du sac. Animation musicale l'après-midi.

Contacts : VIAL Geneviève - 04 77 35 40 74  
MINAIRE Anne-Marie - 04 77 35 45 84

Dim  
9  
Mai

## ROSIÈRES

Distances : 5.5 - 15.5 km

D2

« Rando Rosiéroise » organisée par le PAT Rosières. Pédestre : 5.5 ; 15.5 km. Rdv : Point Accueil Touristique, à partir de 7h. inscription : sur place (adulte : 5€ pour grand parcours ; moins de 12 ans : gratuit). Ravitaillement (grand parcours). Exposition à Bonneville et Hauteville.

Contacts : BONHOMME Roselyne - 06 30 58 46 68  
MARTEL Denis - 06 83 26 70 58

Dim  
9  
Mai

## VOURZAC

Distances : 5 - 10 km



D3

« Course pédestre et marche de Vourzac » organisée par l'association Au Fil de Vourzac. Pédestre : 5 ; 10 km. Course : 10 km. Rdv : Vourzac. Inscription : sur place (adulte : 3€, moins de 12 ans : gratuit). Ravitaillement.

Contact : DELMAS Marie-Claude - 06 68 94 26 88

Lin  
24  
Mai

## MONTFAUCON-EN-VELAY

Distances : 9 à 24 km



F2

« Journée Mondiale du don du sang » organisée par l'Association des Donneurs de Sang Bénévoles de Montfaucon - Dunières. Pédestre : 9 ; 14 ; 24 km. Cyclo : 10 ; 30 ; 40 km. Rdv : gymnase, de 7h30 à 14h30. Inscription : sur place (adulte : 3 à 7€, moins de 10 ans : gratuit). Ravitaillements (1 à 3).

Contacts : MANEVY Brigitte - 06 44 91 76 66  
FAURE Pascale - 06 71 61 66 54





Sam  
29  
Mai

## BAS-EN-BASSET

Distances : 7 à 25 km



E1

« 11e rando VTT/marche de l'école » organisée par l'APPEL de l'école Saint-Joseph de Bas-en-Basset. Pédestre : 7 à 25 km. Cyclo : 12 à 45 km. Rdv : espace Fabro, de 7h30 à 15h. Inscription : sur place (adulte : 7 à 10€, moins de 11 ans accompagnés : gratuit). Ravitaillements (1 à 3). Repas froid à l'arrivée. Parcours pédestres et cyclos séparés. Nouveaux tracés.

Contacts : PETIOT Eric - 06 88 19 46 58  
BEAU Manu - 06 85 26 41 48

Sam  
5  
Juin

## LE PUY-EN-VELAY

Distances : 3 à 13 km



D3

« Parcours du Cœur » organisé par le Club Cœur et Santé. Pédestre : 3 ; 6 ; 9 ; 13 km. Cyclo : 25 km. Rdv : stade Massot, de 14h à 15h30. Inscription : sur place (adulte : 2€, moins de 15 ans : gratuit). Ravitaillements : 1 à 3.

Contact : GIRARD Michel - 06 85 33 82 13

Sam  
5  
Juin

## SAINT-PRÉJET-D'ALLIER

Distance : 12 km



C3

« Randonnée gourmande » organisée par le Foyer des Jeunes et d'Education Populaire de Saint-Préjet-d'Allier. Pédestre : 12 km. Rdv : place de la mairie, 15h30. Inscription : préalable (adulte : 18€, moins de 12 ans : 12€). Ravitaillements.

Contacts : PAGES Francette - 06 99 38 84 74  
DOMAISON Alice - 06 33 18 74 63

Dim  
6  
Juin

## ALLÈGRE

Distances : 3 à 10 km

C2

« Marche de la Solidarité » organisée par l'APAJH Haute-Loire. Pédestre : 3 ; 10 km. Rdv : salle polyvalente, 14h. Inscription : sur place (adulte : 5€, moins de 10 ans : gratuit). Ravitaillement. Tombola à l'arrivée.

Contacts : MARREL Christian - 06 84 80 82 45  
COLLU Dany - 04 71 05 28 81

Dim  
6  
Juin

## COUBON

Distance : 23 km

D3

« Marche La Transcevenole » organisée par La Transcevenole. Pédestre : 23 km. Rdv : Coubon (Les Bourgières, 8h ; Lantriac (gare patinoire), 9h15 ; 4 Chemins (La Collange), 9h45 ; Monastier (gare-salle des fêtes), 10h15. Ravitaillements (2). Repas sur réservation, 13€/adulte, 8€/enfant (à Présailles, préparé par l'association Rando - Présailles).

Contacts : MAUTÉ Patrick - 06 14 86 42 60  
GIRARD Michel - 06 46 41 86 88

Dim  
6  
Juin

## JAHON (LANGEAC)

Distances : 4 à 25 km

B3

« Rando des Vieilles Pierres » organisé par l'association Autour de nos Vieilles Pierres. Pédestre : 4 à 25 km. Rdv : Jahon, de 8h à 15h. Inscription : préalable ou sur place (adulte : 2 à 6€, moins de 10 ans : gratuit). Ravitaillements (1 à 3). Possibilité de repas à midi (adulte : 12€, moins de 10 ans : 6€).

Contact : MEYRIAL Guy - 06 19 87 52 49

Sam  
12  
Juin

## COUBON

Distances : 7 - 10 km



D3

« La Ronde des Pâquerettes » manifestation réservée aux féminines organisée par le Groupe Cyclo de Coubon GCC, à des fins caritatives (association APPEL). Pédestre : 7 ; 10 km. Cyclo : 15 km (VTT) et 20 ; 30 ; 60 ; 90 km (vélo de route). Trail : 7 ; 14 km. Rdv : espace Quargnento, 14h. Inscription : préalable ou sur place (adulte et enfant : 8€). Ravitaillements (1 ou 2). Cadeau à chaque participante, tombola, repas.

Contacts : CORTIAL Serge - 06 75 17 40 14  
RAFFIER Philippe - 06 73 57 68 66

Dim  
13  
Juin

## COUBON

Distances : 7 - 10 km



D3

« La Ronde des Pâquerettes » manifestation ouverte à tous, organisée par le Groupe Cyclo de Coubon GCC, à des fins caritatives (association APPEL). Pédestre : 7 ; 10 km. Cyclo : 15 ; 30 ; 40 ; 50 km (VTT) et 20 ; 30 ; 60 ; 90 km (vélo de route). Trail : 7 ; 10 km. Rdv : espace Quargnento, 9h. Inscription : préalable ou sur place (adulte et enfant : 6€). Ravitaillements (1 ou 2).

Contacts : CORTIAL Serge - 06 75 17 40 14  
RAFFIER Philippe - 06 73 57 68 66



Dim  
13  
Juin

## GRANDRIF (63)

Distances : 7.5 à 28 km

« Fête de la randonnée » organisée par l'association Randonnées en Livradois Forez. Pédestre : 7.5 ; 15 ; 28 km. Rdv : col des Pradeaux, de 8h à 14h. Inscription : sur place (adulte : 2 à 6€, moins de 12 ans : gratuit). Ravitaillements (1 à 4). Découverte des Hautes-Chaumes et du barrage des Pradeaux.

Contacts : AUROY Bernard - 06 71 86 32 55  
LEFILS Bernard - 06 82 40 63 94

14  
ou 19  
Juin

## NC

Distance : 5 à 20 km



« Transligérienne 2021 » organisée par France Nature Environnement Haute-Loire, en partenariat avec la FFRandonnée Comité Haute-Loire. Pédestre : entre 5 et 20 km. 1 randonnée guidée par jour (Chadron, Vorey-sur-Arzon, Retournac, Bas-en-Basset et Aurec-sur-Loire). Accompagnement nature, découverte environnement et découverte du patrimoine.



Contacts : PEYRET Gabriel - 06 62 55 01 69  
BOUCHER Annaëlle - 07 83 67 92 10

Réservez votre hôtel  
au Puy-en-Velay



Hôtels \*\* et \*\*  
Chambres climatisées  
Petit déjeuner buffet  
Chambres familles  
Formules demi-pension

Informations ou réservations  
au 04 71 09 32 36



04 71 09 32 36



04 71 02 83 41



04 71 02 22 22



04 71 05 68 66



Dim  
20  
Juin

## BRIVES-CHARENSAC D3

Distances : 10 - 21 km

« Run For Cambodge » organisé par l'association Education Solidarité Cambodge, à des fins caritatives. Pédestre : 10 ; 21 km. Course : 1 ; 3 ; 10 ; 21.1 km. Rdv : voie verte, Artisans du Velay, 5 av. de la gare, de 9 à 12h (marches). Inscription : préalable ou sur place (adulte : 8€ ; enfant : 2€). Ravitaillements (2 à 4).

Contacts : LACOMBE Jessica - 06 82 96 79 75  
COURCELLE Bruno - 06 21 07 41 89

Dim  
20  
Juin

## LES ESTABLES E3

Distances : 13 à 42 km

« La Grande Davalade du Velay » organisée par l'Association Rebondir et s'Epanouir, à des fins caritatives (soutien aux personnes cérébrolésées de Haute-Loire). Pédestre : de 13 à 42 km. Rdv : salle polyvalente, 8h. Inscription : préalable (adulte : 8.50€) ou sur place (adulte : 10€), moins de 14 ans : 2€. Ravitaillements (2). Covoiturage à 7h, parking de la piscine La Vague au Puy-en-Velay. (Si contexte sanitaire trop précaire, manifestation repoussée au 19/09/2021. Se renseigner.)

Contact : ROCHE Christian - 06 81 74 63 41

Dim  
27  
Juin

## LA CHAULME (63) E2

Distances : 7 à 28 km

« Marche de la Saint-Jean de La Chaulme » organisée par la Société de Chasse du Creux de L'Oulette. Pédestre : 7 ; 14 ; 22 ; 28 km. Rdv : La Chaulme, à partir de 8h. Inscription : sur place (adulte : 4 à 7€). Ravitaillements (1 à 3).

Contacts : GENEVRIER Régis - 06 31 53 22 34  
GARRIER Maurice - 06 69 97 73 24

Dim  
27  
Juin

## ALLÈGRE C2

Distances : 13 à 41 km

« La Cool et Verte » organisée par l'association La Cool et Verte, à des fins caritatives. Pédestre : 13 ; 18 ; 25 ; 41 km. Cyclo : 13 ; 18 ; 25 ; 41 ; 70. Rdv : salle polyvalente, 8h. Inscription : préalable ou sur place (adulte : 6€, moins de 14 ans : 2€). Ravitaillements (3). Repas, animations gratuites, tirage au sort (lots équipements).

Contact : FRAISSE Bertrand - 06 37 46 77 64

Dim  
4  
Juillet

## SAINTE-SIGOLÈNE E2

Distances : 7 à 19 km

« Randonnée Ener'Gym » organisée par l'Association Ener'Gym, à des fins caritatives (une partie des bénéfices reversée à Gym Après Cancer). Pédestre : 7 ; 13 ; 16 ; 19 km. Cyclo : 20 ; 30 ; 45 km. Rdv : salle des Aînés, 7h30. Inscription : sur place (adulte : 4 à 8€, moins de 10 ans : gratuit). Ravitaillements (3).

Contact : SOUCHON André - 06 59 83 12 21


Dim  
18  
Juillet

## FÉLINES C1

Distances : 11 - 22 km

« Les sources de la Borne » organisée par le Comité d'Animation de Félines. Pédestre : 11 ; 22 km. Trail : 22 km. Course : 11 km. Rdv : bourg, entre 8h et 9h30 (marche), 9h (trail), 10h (course). Inscription : sur place (adulte : 3 à 6€ (marche), 13€ (trail), 11€ (course) ; moins de 12 ans : gratuit). Ravitaillements. Repas, concours de pétanque, vide-grenier.

Contact : EUSTACHE Xavier - 06 62 65 26 33





Jeu  
22  
Juil

## LA BESSEYRE-SAINT-MARY

B3

Distance : 16 km


« Randonnée sur les Traces de la Bête du Gévaudan » organisée par l'Association au Pays de la Bête du Gévaudan. Pédestre : 16 km. Rdv : 9h. Inscription : sur place (adulte : 8€, moins de 15 ans : 4€). Voiture balai, transport de sac, possibilité de réduire le parcours, film sur la Bête en fin de journée.

Contact : SOULIER Bernard - 06 17 89 76 92

Dim  
25  
Juil

## PINOLS

B3

Distances : 12 - 20 km 

« Rando pédestre et VTT spéciale Mont-Mouchet » organisée par l'Amicale Laïque de Pinols. Pédestre : 12 ; 20 km. Cyclo : 12 ; 25 ; 45 km. Rdv : salle des fêtes, à partir de 7h30 (départs échelonnés). Inscription adulte : 14€, moins de 10 ans : 7€. Ravitaillements (1 à 2). Repas compris.

Contact : VIALLEVIEILLE Lydie - 06 69 91 02 63

Mar  
3  
Août

## LA BESSEYRE-SAINT-MARY

B3

Distance : 16 km

« Randonnée sur les Traces de la Bête du Gévaudan » organisée par l'Association au Pays de la Bête du Gévaudan. Pédestre : 16 km. Rdv : 9h. Inscription : sur place (adulte : 8€, moins de 15 ans : 4€). Voiture balai, transport de sac, possibilité de réduire le parcours, film sur la Bête en fin de journée.

Contact : SOULIER Bernard - 06 17 89 76 92

Jeu  
5  
Août

## VENTEUGES

B3

Distances : 10 - 17 km 

« Festival Celta en Gévaudan » organisé par l'association Festival Celta en Gévaudan. Pédestre : 10 ; 17 km. Rdv : Venteuges, 10h et 14h. Ravitaillement. Casse-croûte payant sur le 17 km.

Contact : BONNET Thierry - 06 62 48 73 47

Ven  
6  
Août

## ALLY

B2

Distance : 10 km 

Randonnée nocturne organisée par Action Ally 2000. Pédestre : 10 km. Rdv : salle polyvalente, 20h. Inscription : préalable (adulte : 13€, moins de 12 ans : 7€). Repas (potée auvergnate).


Contacts : OLAGNOL Marie-Paule - 04 71 76 77 22

CHAUSSE Annick - 06 51 54 43 69

Sam  
7  
Août

## CHASSIGNOLLES

B1

Distance : 8 km 

« Ronde de Chassignolles » organisée par l'association Trail La Ronde de Chassignolles. Pédestre : 8 km. Trail : 13 ; 25 km. Rdv : place de la Fontaine, 15h. Inscription : préalable ou sur place (adulte : 4 à 15€, moins de 15 ans : gratuit). Ravitaillement (1 à 3). Remise de lots, repas d'après course (inscription obligatoire).

Contacts : THONAT Christian - 06 65 42 97 36

COURTEIX Marie-Claude - 06 84 98 39 24

: rando caritative    : rando guidée    : rando raquette    : rando gourmande  
 : rando nocturne    : course et/ou trail    : cyclo

Dim  
8  
Août

## ARAULES

Distances : 10 à 20 km

E3

Randonnée organisée par l'APEL Saint-Joseph d'Araules. Pédestre : 10 ; 20 km. Cyclo : 30 ; 50 ; 60 km. Rdv : bourg, école Saint-Joseph, 7h. Inscription : sur place (adulte : 6 à 7€, moins de 12 ans : 2€). Ravitaillements.

Contact : CHOULAT Laure - 06 73 82 20 28

Dim  
15  
Août

## LES ESTABLES

Distances : 10 - 14 km

E3

« Trail du Mézenc » organisé par l'association Tourisme et Détente - Trail du Mézenc, à des fins caritatives (association APPEL, au profit d'enfants atteints du cancer). Pédestre : 10 ; 14 km. Rdv : centre d'animation, 14h. Inscription : sur place (adulte et enfant : 5€). Ravitaillements : 3. Gobelet offert aux randonneurs.

Contact : JOUVE Aline - 06 52 86 34 82

Sam  
4  
Sept

## QUEYRIÈRES

Distances : 6 - 12 km

E3

Marche gourmande organisée par l'APE de l'école publique de l'Auze - Recharinges. Pédestre : 6 (enfants) ; 12 km. Rdv : chalet du Meygal (Raffy), 17h. Inscription : préalable (adulte : 15€, moins de 12 ans : 8€). Etape 1 : charcuterie/salade, étape 2 : soupe, étape 3 : fromage/dessert.

Contact : WIRRIQ Marie - 06 31 26 23 34

Dim  
5  
Sept

## LACHAUD-CURMILHAC

Distances : 6 à 20 km

C2

« Randonnée des Croix » organisée par Les Marcheurs de Lachaud. Pédestre : 6 ; 15 ; 20 km. Inscription : préalable ou sur place (adulte : 13€, moins de 12 ans : 6€). Ravitaillements (2). Repas à l'arrivée.

Contacts : LASSAGNE Christine - 06 21 60 48 38  
SOULIER Daniel - 04 71 74 29 03

Dim  
5  
Sept

## SAINT-GENEST-MALIFAUX (42)

Distances : 7 à 21 km

Marche organisée par l'association Philanthropique de Parents d'Enfants Leucémiques et autres cancers, à des fins caritatives. Pédestre : 7 ; 14 ; 21 km. Rdv : gymnase de Gary, 8h. Inscription : sur place. Ravitaillements copieux sur les parcours et à l'arrivée.

Contact : SOUBEYRAND Christine - 04 77 30 95 25

Dim  
12  
Sept

## SAINT-FRONT

Distance : 14 km

E3

Randonnée gourmande organisée par Saint-Front Escapades. Pédestre : 14 km. Rdv : place de la mairie, 10h. Inscription : préalable, impérativement avant le 9 Septembre (adulte : 18€, moins de 10 ans : 10€). Ravitaillements (2). Circuit fléché.

Contacts : BERTHET Sylvie - 06 08 77 96 93  
BOYER Marie-Pierre - 06 80 77 64 32

Dim  
19  
Sept

## SAINT-JUST-MALMONT

Distances : 3 à 21 km

F1

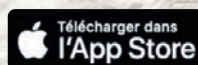
Marche annuelle de l'association Timothée Petit Cœur, organisée à des fins caritatives (soutien aux familles ayant un enfant malade du cœur, soutien ARCFA, FFC, Téléthon). Pédestre : 3 (poussette) ; 9 ; 16 ; 21 km. Rdv : mairie, de 7h30 à 14h. Inscription : sur place (adulte : 2 à 6€, moins de 10 ans : gratuit). Ravitaillement (grands parcours). Sac pique-nique à emporter au départ de chaque marche.

Contacts : PIOT Christophe - 06 86 86 81 31  
PIOT Benjamin - 06 58 01 70 22



VOS RANDOS  
À PORTÉE DE CLIC

Application gratuite à télécharger :



L'espace **FRANCONNE** du Comité  
Départemental de la Randonnée Pédestre :  
La Croisée des Chemins®  
21 rue du collège, 43000 Le Puy-en-Velay



Dim  
26  
Sept

## CHARRAIX

Distances : 3 à 21 km

C3

« Le Sentier des Tchampignous » organisé par le Comité des Fêtes de Charraix. Pédestre : 5 ; 14 ; 21 km. Rdv : salle communale, de 7h30 à 14h. Inscription : sur place (adulte : 3 à 8€). Ravitaillements (1 à 3). Collation au départ et à l'arrivée.

Contact : DURSAP Vincent - 06 77 64 07 34

Dim  
26  
Sept

## GRAZAC

Distances : 6 à 18 km



E2

« Virade de l'Espoir » organisée par Graz' Anim, à des fins caritatives. Pédestre : 6 à 18 km. Rdv : gymnase (en face du cimetière), 7h45. Inscription : sur place (tarif libre). Ravitaillements (1 à 3). Tombola, vente d'objets publicitaires mucoviscidose, buvette (boissons, sandwiches).

Contact : MOULIN Jean-Pierre - 06 37 45 86 71

Dim  
26  
Sept

## NAUSSAC (48)

Distances : 6 à 19 km



E1

« Virade de l'Espoir contre la mucoviscidose » organisée par Association Vaincre la Mucoviscidose de Naussac, à des fins caritatives. Pédestre : 6 ; 14 ; 19 km. Cyclo : 50 km. Trail : 7 ; 13 ; 32 km. Rdv : Naussac, de 9h à 14h30. Inscription : sur place (tarif libre). Collations (crêpes, bar, sandwiches...) et nombreuses

animations (tyrolienne, trottinettes électriques, catamaran, expo, permaculture, danse, abeilles...).

Contact : LAIR Marion - 07 70 50 71 42

Dim  
3  
Oct

## COUBON

Distance : 23 km

D3

« Marche La Transcevenole » organisée par La Transcevenole. Pédestre : 23 km. Rdv : Coubon (Les Bourgères, 8h ; Lantriac (gare patinoire), 9h15 ; 4 Chemins (La Collange), 9h45 ; Monastier (gare-salle des fêtes), 10h15. Ravitaillements (2). Repas sur réservation, 13€/adulte, 8€/enfant (à Présailles, préparé par l'association Rando - Présailles). Retour en car possible.

Contacts : MAUTÉ Patrick - 06 14 86 42 60

GIRARD Michel - 06 46 41 86 88

Dim  
3  
Oct

## SAINT-DIDIER-EN-VELAY

Distances : 10 à 20 km



E1

« Balade un dimanche en Semène » organisée par l'association Les Ruisseaux de l'Espoir, à des fins caritatives (aide aux enfants défavorisés du Monde). Pédestre : 10 ; 15 ; 20 km. Rdv : gymnase, fbg de la Péchoire, de 8h à 15h. Inscription : sur place (adulte : 5 à 8€, moins de 12 ans : gratuit). Ravitaillements (1 à 2).

Contacts : BESSETTE Gérard - 06 81 96 15 97

GIBAND Denise - 06 07 19 19 95





Dim  
3  
Oct

## SOLIGNAC-SUR-LOIRE



D3

Distances : 11 - 14 km

« Marche Nationale pour la Vue » organisée par le DMLA - Antenne du Puy-en-Velay, à des fins caritatives (recherche médicale sur les maladies visuelles). Pédestre : 11 ; 14 km. Rdv : salle communale, 14h. Inscription : sur place (adulte : 6€, moins de 12 ans : gratuit). Collation au départ.

Contacts : GERBAL Marie-Claude - 06 33 02 42 33  
LIOUTAUD Christiane - 06 86 95 28 69

Dim  
10  
Oct

## CAYRES



D3

Distances : 7.5 à 25 km

« A votre Santé... prêts ? Bougez ! » organisé par l'association Montplaisir Sport Santé. Pédestre : 7.5 ; 16 ; 25 km. VTT : 7.5 ; 16 ; 25 ; 37 km. Rdv : salle polyvalente, de 9h à 15h. Inscription : préalable ou sur place (adulte : 7€, moins de 12 ans : 3€). Ravitaillements (2 à 3). Repas chaud possible (inscription obligatoire, adulte : 13€, enfant : 7€).

Contacts : GUERIN Irène - 06 88 31 07 62  
MARTIN Gilles - 06 52 79 76 99

Dim  
10  
Oct

## LA CHAPELLE-D'AUREC

E1

Distances : 5 à 20 km

« La marche des Marronniers » organisée par l'APE de la Chapelle-d'Aurec. Pédestre : 5 ; 10 ; 15 ; 20 km. Rdv : salle polyvalente, 7h30. Inscription : sur place (adulte : 5 à 7€, moins de 12 ans : 2€). Ravitaillements (1 à 2). Marche ludique pour les enfants sur les 5 et 10 km. Possibilité d'effectuer les marches en courant.

Contact : FOURNEL Aurélie - 06 48 38 56 70

Sam  
16  
Oct

## SAINT-PAL-DE-MONS



E1

Distances : 7 - 13 km

« Rando du téléthon » organisée par les associations intercommunales Saint-Pal-de-Mons - Sainte-Sigolène, à des fins caritatives. Pédestre : 7 ; 13 km. Cyclo : 15 ; 29 km. Rdv : caserne des Pompiers de Saint-Pal / Sainte-Sigolène, 14h. Inscription : sur place. Ravitaillements (2).

Contact : CONVERS Michel - 06 85 38 90 79  
GOUIT Armand - 06 51 60 43 71

Dim  
31  
Oct

## CHANTEUGES

B3

Distances : 6 à 32 km

« Les Feuilles Mortes du Haut-Allier » organisé par le Comité des Fêtes de Chanteuges. Pédestre : 6 ; 14 ; 19 ; 26 ; 32 km. Rdv : abbaye de Chanteuges, à partir de 7h. Inscription : sur place (adulte : 4 à 11€, moins de 12 ans : gratuit). Ravitaillements (1 à 5). Sur le 26 et 32 km : grillades et crêpes. Marrons et vin chaud à l'arrivée, récompense aux plus jeunes/âgés/clubs. 20e édition : cadeau à tous les participants. Nouveaux parcours.

Contacts : GAUTHIER Jean-Luc - 06 09 36 33 36  
DUFFAUD Andrée - 04 71 77 21 13

Dim  
7  
Nov

## FIRMINY (42)

Distances : 7 à 33 km

« Le Babet Appelou » organisé par l'Amicale Laïque Fayol-Gaffard Cyclos. Pédestre : 7 ; 12 ; 18 ; 22 ; 26 ; 33 km. Rdv : A.L. Fayol-Gaffard, 106 bd Fayol, 7h. Inscription : sur place (adulte : 2.50 à 8€). Ravitaillements (3). Châtaignes grillées (18 à 33 km), repas chaud (12 à 33 km).

Contact : DIGONNET Eric - 04 77 56 04 99

Dim  
14  
Nov

## DUNIÈRES



F2

Distances : 7 à 21 km

Randonnée pédestre organisée par l'association Gymnastique Volontaire Dunières, à des fins caritatives (Gym Après Cancer). Pédestre : 7 ; 14 ; 21 km. Rdv : salle annexe de la mairie, 7h30. Inscription : sur place (adulte : 3 à 9€, moins de 8 ans : gratuit). Ravitaillements (1 à 3, soupe de légumes maison).

Contacts : NOUVET Angèle - 07 82 38 70 28  
MOUNIER Odile - 06 71 12 68 56



Jérémie Maze®



Dim  
21  
Nov

## LAVOÛTE-CHILHAC

Distances : 11 à 25 km



B2

Marche organisée par le Club Le Prieuré – Générations Mouvement, à des fins caritatives (Téléthon). Pédestre : 11 ; 20 ; 25 km. Rdv : place du Fer à Cheval, 8h. Inscription : sur place (adulte : à partir de 10€, moins de 12 ans : tarif libre). Ravitaillement.

Contact : PEGHAIRE Marie-Claude - 06 81 80 86 63

Dim  
21  
Nov

## LE PUY-EN-VELAY

Distance : 69 km



D3

« Raid pédestre Le Puy – Firminy » raid nocturne organisé par le CLCS de Firminy. Pédestre : 69 km. Rdv : stade Lafayette, minuit. Inscription : préalable ou sur place. Ravitaillements (7).

Contacts : CHAMBON Gérard - 06 71 43 51 14  
CLCS Firminy - 04 77 56 13 32

Dim  
21  
Nov

## BEAUX

Distance : 39 km

E2

« Randonnée Beaux – Firminy » organisée par le CLCS de Firminy. Pédestre : 39 km. Rdv : Beaux, 6h. Inscription : préalable ou sur place. Ravitaillements (5).

Contacts : CHAMBON Gérard - 06 71 43 51 14  
CLCS Firminy - 04 77 56 13 32

Dim  
28  
Nov

## SAINTE-SIGOLÈNE

Distances : 8 à 29 km



E2

« La Golénoise » organisée par l'association Randonneur Cyclo Golénois. Pédestre : de 8 à 29 km. Cyclo : 25 ; 47 km. Rdv : espace Jean Chalavon (av. de Marinéo), de 7h30 à 14h. Inscription : sur place (adulte : de 5 à 8€ ; moins de 10 ans : gratuit). Ravitaillements (1 à 3). Parcours pédestres et cyclo indépendants.

Contact : FREYSSINET René - 04 71 66 13 73

Sam  
4  
Déc

## ROANNE (42)

Distances : 17 à 57 km



« Roanne – Thiers » organisée par le Groupe Montagnard Roannais. Pédestre : 17 ; 25 ; 40 et 57 km. Rdv : gymnase Fontalon (25 à 57 km), minuit, ou Moulins-Chérier (17 km), 7h. Inscription : préalable ou sur place (adulte : 6 à 18€). Ravitaillements (3 à 7).

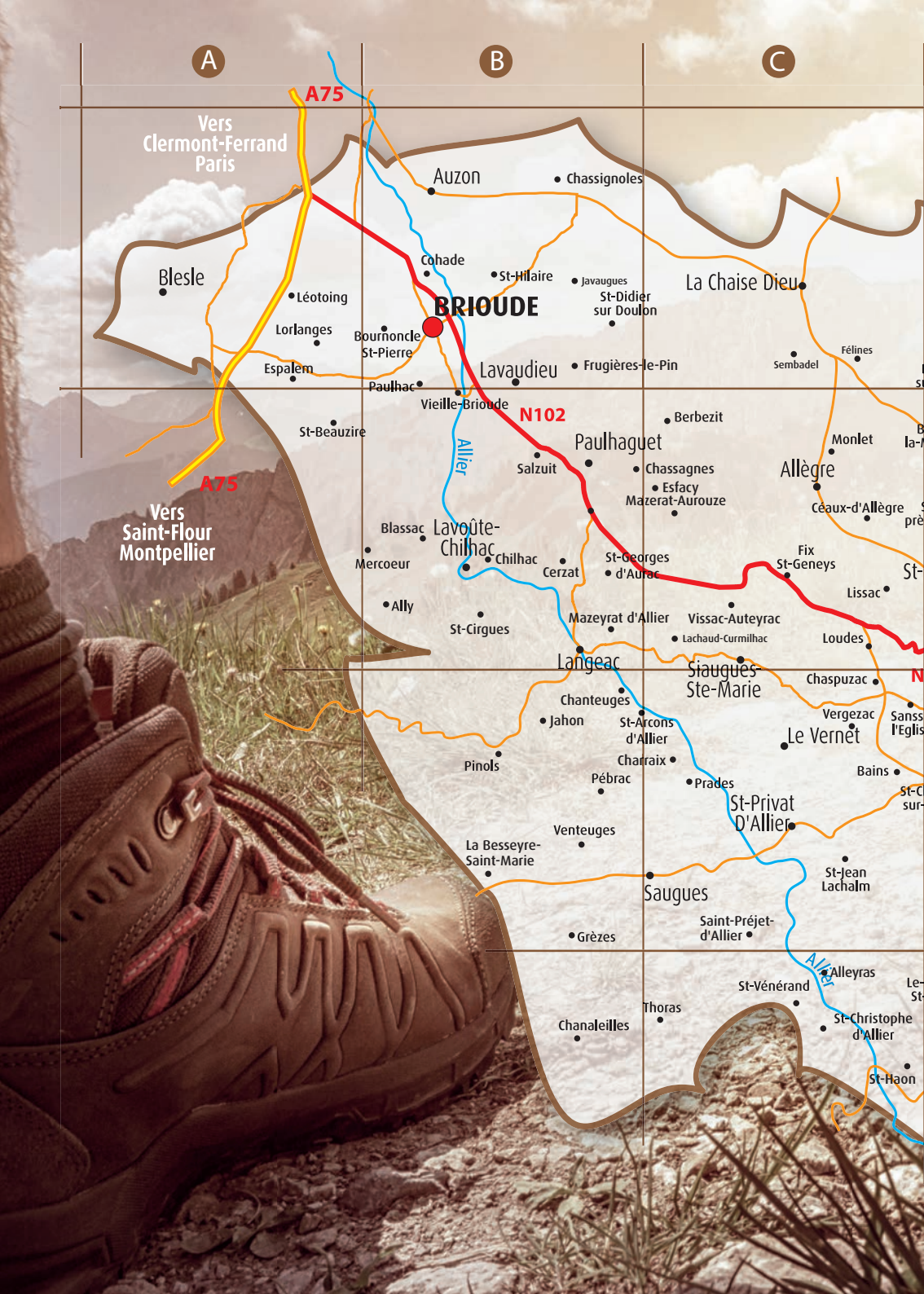
Contacts : PARDON Patrick - 06 67 75 81 72  
LOSCO Fernande - 04 77 71 25 33



L'espace du Comité  
Départemental de la Randonnée Pédestre :  
La Croisée des Chemins®  
21 rue du collège, 43000 Le Puy-en-Velay







A

B

C

Vers  
Clermont-Ferrand  
Paris

Vers  
Saint-Flour  
Montpellier

A75

Blesle

Léotoing

Lorlanges

Espalem

St-Beauzire

Auzon

Chassignoles

Cohade

St-Hilaire

Javauges

St-Didier  
sur Doulon

**BRIOUDE**

La Chaise Dieu

Bournonde  
St-Pierre

Paulhac

Lavaudieu

Frugières-le-Pin

Vielle-Brioude

Allier

N102

Paulhaguet

Berbezit

Sembadel

Félines

Monlet

Blassac

Mercoeur

Ally

Lavoûte-  
Chilhac

Chilhac

St-Cirgues

Mazeyrat d'Allier

St-Georges  
d'Aurac

Langeac

Chanteuges

Jahon

Pinols

Pébrac

Venteuges

La Besseyre-  
Saint-Marie

Saugues

Grèzes

Chanaleilles

Salzuit

Chassignes

Esfacy

Mazerat-Aurouze

St-Georges  
d'Aurac

Vissac-Auteyrac

Lachaud-Curmilhac

Siaugues-  
Ste-Marie

St-Arcons  
d'Allier

Charraix

Prades

St-Privat  
D'Allier

Saugues

Saint-Préjet-  
d'Allier

Grèzes

St-Vénérand

St-Jean  
Lachalm

St-Vénérand

St-Vénérand

St-Vénérand

St-Vénérand

St-Vénérand

St-Vénérand

St-Vénérand

St-Vénérand

St-Vénérand

St-Vénérand

St-Vénérand

St-Vénérand

St-Vénérand

St-Vénérand

St-Vénérand

Allègre

Céaux-d'Allègre

Fix

St-Geneyns

Lissac

Loudes

Chaspuzac

Vergezac

Le Vernet

Sanss  
l'Eglise

Bains

St-C  
sur

St-Privat  
D'Allier

St-Jean  
Lachalm

St-Vénérand

St-Vénérand

St-Vénérand

St-Vénérand

St-Vénérand

St-Vénérand

St-Vénérand

St-Vénérand

St-Vénérand

St-Vénérand

St-Vénérand

St-Vénérand

St-Vénérand

St-Vénérand

St-Vénérand

St-Vénérand

St-Vénérand

St-Vénérand

St-Vénérand





D

E

F

1

2

3

4

Vers  
Saint-Etienne  
Lyon

St-Pal-en-Chalencon

Craponne sur-Arzon

Boisset  
Tiranges

Valprivas

Beauzac

Aurec sur-Loire  
La Chapelle-d'Aurec

Bas-en-Loire  
Basset

Ste-Sigolène

St-Ferréol  
d'Auroure

St-Didier  
En-Velay

La Séauve  
sur Semène

St-Victor

Malescour

St-Pal-de-Mons

St-Romain  
Lachalm

Chomelix

Roche-en-Régnier

Vorey  
sur-Arzon

St-Genès  
s-St-Paulien

Paulien

St-Vincent

Beaulieu

Retournac

Chamalières  
sur-Loire

Rosières

Le Pertuis

Queyrières

St-Pierre  
Eynac

St Julien  
Chapteuil

Moudeyres

Monastier  
sur-Gazeille

Salettes

Lafarre

Vielprat

N88

Saint-Maurice-  
de-Lignon

Lapte

Grazac

Les Villettes

Araules

Le Mazet-St-Voy

St Front

Chaudeyrolles

Les Etables

Dunières

Montfaucon  
En-Velay

Raucoules

Montregard

Tence

St Jeures

Le Chambon  
Sur Lignon

Fay-sur  
Lignon

St Julien  
Molhesabate

St-Bonnet  
Le-Froid

YSSINGEAUX

LE PUY  
EN VELAY

Polignac

Chadrac

Chalencas

Blavozy

Saint-Germain

Cussac/Loire

Coubron

Arsac-en-Velay

Solignac  
sur-Loire

Cayres

Goudet

N88

Bouchet  
Nicolas

Landos

Pradelles

Vers  
Aubenas

Vers  
Mende



Vers  
Aubenas

Vers  
Mende

# LES ASSOCIATIONS FÉDÉRÉES DE HAUTE-LOIRE

Vous aimez marcher mais vous ne voulez plus marcher seul(e) ?

Alors pourquoi ne pas rejoindre un de nos 12 clubs de randonnées affiliés ?!

Randonnée classique, marche nordique, rando santé... trouvez le club qui vous convient près de chez vous !

 : rando classique  : marche nordique  : rando santé/douce  : raquettes à neige

## RANDONNÉE EN VELAY - D3

**Président** : M. Henri OLLIER, Office des Sports

4 rue André Laplace - 43000 Le Puy-en-Velay

**Contact** : Henri OLLIER - 06 81 33 72 21

henriollier@free.fr - www.randoenvelay.fr

## LOISIRS ET DECOUVERTES TIRANGES - E2

**Président** : M. Louis CHAMPION - 43530 Tiranges

**Contact** : 04 71 61 36 26 - loisirs.decouvertes.43@hotmail.fr - https://loisirsdecouvertes.wixsite.com/rando

## CLUB RANDONNÉE MONISTROLIEN - E1

**Présidente** : Mme. Marie-Noëlle MEUNIER,  
Château des Evêques - 43120 Monistrol-sur-Loire

**Contact** : 04 71 66 32 77 ou 06 43 72 88 84

mmeu1@hotmail.fr - www.rando-hauteloire.fr

## CROQ'SENTIERS - E2

**Président** : M. Michel SUC - 43200 Yssingaux

**Contact** : 06 32 37 69 14 - michelsuc@wanadoo.fr

www.rando-hauteloire.fr

## ESCAPADES EN EMBLAVEZ - D2

**Président** : M. Robert BLANQUET

43800 Rosières

**Contact** : 04 71 57 44 36

escapades-emblavez@orange.fr

www.escapades-emblavez.e-monsite.com

## RANDO DU HAUT-LIGNON - F2

**Présidente** : Mme. Jacqueline PROST

43190 Tence

**Contact** : 04 71 59 80 73 - jackpot43@orange.fr

www.randoduhautlignon.fr

## TROTTE SENTIERS - E1

**Président** : M. Daniel BANCEL - 43330 Pont-Salomon

**Contact** : 04 77 35 56 85 - www.rando-hauteloire.fr

## DEVÈS NEZ EN L'AIR - D4

**Président** : M. Daniel STREL CZYK

43340 Landos

**Contact** : 04 71 01 00 51 - devesnezenlair@gmail.com

www.devesnezenlair.fr

## CULTURE SPORT ET LOISIRS DE BLAVOZY - D3

**Président** : Mme. Nadine MICHEL,

Centre Socio Culturel, Place Félix Tempère

43700 Blavozy

**Contact** : 04 71 03 52 02 - cscblavozy@orange.fr

www.cscblavozy.com

## RANDO SENOUIRE - C2

**Président** : M. Patrice SAVAJOLS

43230 Chassagnes

**Contact** : 06 71 07 03 22 ou 04 71 74 06 51

rando.senouire@gmail.com

www.randosenouire.blogspot.fr

## GRIGNOTE COLLINES - E1

**Président** : M. Jean CHAPUY,

Mairie, place de la Mairie, BP 2, 43210 Bas-en-Basset

**Contact** : 06 89 50 69 59 - grignotecollines@laposte.net

## Informations...



Vous êtes une association de marche ou souhaitez en créer une ? Vous aimeriez rejoindre la FFRandonnée Comité Haute-Loire afin de soutenir notre action sur le département ?

Contactez-nous au 04 71 04 15 95, par mail [contact@rando-hauteloire.fr](mailto:contact@rando-hauteloire.fr) ou venez nous voir à La Croisée des Chemins, 21 rue du Collège au Puy-en-Velay !



Jérémie Mazeuf®





+ DE 300 RANDOS

de la promenade  
à la grande randonnée

NAVIGATION  
EN TEMPS RÉEL

GRATUIT

# RANDO en HAUTE-LOIRE

LES RESTAURANTS,  
SERVICES,  
PATRIMOINE,  
ÉVÈNEMENT...

TÉLÉCHARGEZ  
& IMPRIMEZ  
VOS RANDOS



POUR PRÉPARER  
VOTRE RANDO

Le portail numérique,  
depuis votre ordinateur :  
[www.chemin-rando-hauteloire.fr](http://www.chemin-rando-hauteloire.fr)




Photographies Jérémie Mazet



LES RANDONNÉES  
DANS VOTRE POCHE !  
Une première en Haute-Loire

Application gratuite à télécharger :



Renseignements :  
FFRandonnée Comité Haute-Loire  
04 71 04 15 95  
[www.rando-hauteloire.fr](http://www.rando-hauteloire.fr)  
[contact@rando-hauteloire.fr](mailto:contact@rando-hauteloire.fr)



# Sur les chemins du goût avec le Comité de Promotion des Produits Agricoles

## Haute-Loire



gastronomie  
randonnées  
nature  
plaisir  
découverte  
randonnées  
paysages  
étonnant  
espace  
Gastronomie  
authentique  
terroir  
découverte  
espace

Retrouvez-nous sur facebook :  #La vie a du goût en Haute-Loire  
Comité de Promotion - 16 bd Bertrand 43012 Le Puy-en-Velay  
04 71 07 21 31 - comitepro@haute-loire.chambagri.fr






## RANDONNÉES HEBDOMADAIRES GUIDÉES LE LUNDI

### CENTRE SOCIO-CULTUREL DE BLAVOZY

Place Félix Tempère 43700 Blavozy - D3

Contact : 04 71 03 52 02 - cscblavozy@orange.fr  
www.cscblavozy.com


Fonctionnement toute l'année. Rendez-vous : place de la Naute, à Blavozy à 13h30. Départ de la randonnée : 13h30 ou 8h30 quand randonnée sur la journée. Voiture nécessaire pour gagner le point de départ de la randonnée (co-voiturage). Inscription préalable obligatoire. Licence fédérale et adhésion au Centre Socio-Culturel de Blavozy obligatoires lors de la seconde sortie pratiquée (la première est effectuée en tant qu'invité). Adhésion auprès du CSC Blavozy (23€/adulte). Programme détaillé sur : [www.marcharkose.sitew.com](http://www.marcharkose.sitew.com). 

## RANDONNÉES HEBDOMADAIRES GUIDÉES LE LUNDI ET VENDREDI

### ASSOCIATION ESCAPADES EN EMBLAVEZ

43800 Rosières - D2

Contact : Robert BLANQUET - 04 71 57 44 36  
escapades-emblavez@orange.fr  
www.escapades-emblavez.e-monsite.com

Fonctionnement toute l'année. Rendez-vous : 13h20 ou 8h20 (si journée ou Juillet/Août). Départ : 13h30 ou 8h30 (si journée ou Juillet/Août). Voiture nécessaire pour rallier le point de départ (co-voiturage). Licence FFRP obligatoire. Possibilité de 3 randonnées maximum en tant qu'invité avant d'adhérer au club. Lundi : 10 - 14 km (allure normale). Vendredi : rando douce (plusieurs niveaux, de 5 à 18 km). 


.....  
Autre contact : MARTEL Denis - 06 83 26 70 58

## RANDONNÉES HEBDOMADAIRES GUIDÉES LE LUNDI, MERCREDI ET JEUDI

### ASSOCIATION DEVÈS NEZ EN L'AIR

43340 Landos - D4

Contact : Daniel STRELZYK - 04 71 01 00 51  
devesnezenlair@gmail.com  
www.devesnezenlair.fr


Fonctionnement toute l'année. Rendez-vous : place de Landos, horaire sur le site. Co-voiturage possible. Licence FFRandonnée obligatoire. Programme détaillé disponible sur le site Internet. Marche nordique (lundi), randonnée classique (mercredi), rando santé (jeudi). 

## RANDONNÉES HEBDOMADAIRES GUIDÉES LE LUNDI, MARDI, LE MERCREDI ET LE JEUDI, MENSUELLES LE DIMANCHE

### ASSOCIATION RANDONNÉE EN VELAY

Office des Sports, 4 rue André Laplace  
43000 Le Puy-en-Velay - D3


Contact : Henri OLLIER - 06 81 33 72 21  
henriollier@free.fr - [www.randoenvelay.fr](http://www.randoenvelay.fr)

Fonctionnement toute l'année sauf pour les sorties hebdomadaires, suspendues en juillet et août. Rendez-vous : place René Cassin à Espaly-Saint-Marcel, le mardi et parking de Cluny, le jeudi. Départ de la randonnée: 8h 30 ou 13h 30. Voiture nécessaire pour rallier le point de départ (co-voiturage). Randonnée sur la journée un dimanche par mois. Marche Nordique le lundi matin sauf juillet-août. Possibilité de sorties raquettes l'hiver. Rando Santé le mercredi, parking de Cluny, 13h30. Licence fédérale et adhésion obligatoires lors de la seconde sortie pratiquée (la première est effectuée en tant qu'invité). Programmes envoyés aux licenciés par courrier ou mail ou consultables sur le site Internet de l'association. 

## RANDONNÉES HEBDOMADAIRES GUIDÉES LE MARDI, JEUDI ET SAMEDI

### CLUB DE RANDONNÉE MONISTROLIEN

Château des Evêques 43120 Monistrol-sur-Loire - E1  
Contact : Marie-Noëlle MEUNIER - 06 43 72 88 84  
mmeu1@hotmail.fr - [www.rando-hauteloire.fr](http://www.rando-hauteloire.fr)

Fonctionnement toute l'année, sauf période estivale. Rendez-vous : parking Bouchardon à 8h30 (rando à la journée) ou 13h30 (jeudi et samedi) ou 13h45 (mardi). Venir 10 minutes avant. Voiture nécessaire pour rallier le point de départ (co-voiturage). Licence FFRandonnée obligatoire. Le mardi, 2 randonnées : rando douce (10 km) et Rando Santé (< 10 km). Programme détaillé disponible sur [www.rando-hauteloire.fr](http://www.rando-hauteloire.fr) 

.....  
Autre contact : DEVIDAL Alain - 07 89 60 04 07



Voyagez en toute  
légèreté avec  
**La Malle Postale,**  
partenaire du Comité de  
Randonnée Haute-Loire


[www.lamallepostale.com](http://www.lamallepostale.com)



## RANDONNÉES HEBDOMADAIRES GUIDÉES LE MARDI, JEUDI, ET DIMANCHE

### ASSOCIATION RANDO SENOUIRE

Esfacy 43230 Mazerat-Aurouze - C2  
Contact : Patrice SAVAJOLS - 06 71 07 03 22  
rando.senoire@gmail.com  
www.randosenoire.blogspot.fr

Fonctionnement toute l'année. Rendez-vous : Esfacy (ou convoit Brioude le dimanche). Départ : 13h le mardi et jeudi et 8h30 le dimanche. Au programme : randonnée découverte, rando santé et rando à la journée. Licence FFRandonnée obligatoire. Programme détaillé sur le site Internet. 

Autre contact : FARIGOULE Noël - 06 61 37 58 70

## RANDONNÉES HEBDOMADAIRES GUIDÉES LE MARDI, VENDREDI ET DIMANCHE

### ASSOCIATION RANDO DU HAUT-LIGNON


43190 Tence - F2  
Contact : Jacqueline PROST - 04 71 59 80 73  
ou 06 74 07 21 43 - jackpot43@orange.fr  
www.randoduhautlignon.fr

Fonctionnement toute l'année, sauf juillet et août. Rendez-vous : variable, cf. programme sur le site Internet. Licence fédérale obligatoire lors de la seconde sortie (la première est effectuée en tant qu'invité).

**Mardi** : randonnée à la demi-journée, de 10 à 12 km, départ à 14h,

**Vendredi** : randonnée à la demi-journée, de 5 à 7 km, départ à 14h,

**Dimanche** : randonnée à la demi-journée, de 10 à 12 km, départ à 14h.

Programme complet sur le site Internet de l'association ou sur [www.rando-hauteloire.fr](http://www.rando-hauteloire.fr) 

Autre contact : DOTTOR Claude - 06 33 12 10 45

## RANDONNÉES HEBDOMADAIRE GUIDÉES LE JEUDI

### ASSOCIATION GRIGNOTE COLLINES

Mairie, BP 2, 43210 Bas-en-Basset - E1  
Contact : Jean CHAPUY - 06 89 50 69 59  
grignotecollines@laposte.net  
www.rando-hauteloire.fr

Fonctionnement toute l'année sauf juillet et août. Rendez-vous : parking sous le stade, 13h30. Heure de départ : 13h45. Voiture nécessaire pour rallier le point de

départ (co-voiturage). Une fois par mois, sortie à la journée (8h30). Licence fédérale obligatoire. Programme détaillé sur demande par mail.




Autre contact : PEYVEL Jean-Jacques - 06 01 93 14 10

## RANDONNÉES MENSUELLES GUIDÉES LE VENDREDI, SAMEDI OU DIMANCHE

### ASSOCIATION CROQ' SENTIERS

43200 Yssingaux - E2  
Contact : Michel SUC - 06 32 37 69 14  
michelsuc@wanadoo.fr


Fonctionnement toute l'année. Rendez-vous : parking de l'Antreuil. Heure de départ : 13h30 (pendant l'heure d'hiver), 14h (pendant l'heure d'été). Voiture nécessaire pour rallier le point de départ (co-voiturage 2€). Licence FFRandonnée obligatoire. Programme détaillé sur [www.rando-hauteloire.fr](http://www.rando-hauteloire.fr), ou sur demande auprès du club ou l'office de tourisme d'Yssingaux. 

Autres contacts : MOLLE Marie-Thérèse - 06 83 88 37 95  
GROUSSET Chantal - 06 86 88 86 30

## RANDONNÉES BIMENSUELLES LE VENDREDI

### ASSOCIATION LOISIRS ET DÉCOUVERTS, SECTION MARCHÉ

43530 Tiranges - D1  
Contact : Louis CHAMPION - 07 83 99 65 00  
loisirs.decouvertes.43@hotmail.fr  
<https://loisirsdecouvertes.wixsite.com/rando>

Fonctionnement toute l'année, sauf juillet et août. Licence fédérale obligatoire lors de la seconde sortie pratiquée (la première étant effectuée en tant qu'invité). Départ : 9h. Programme complet adressé aux licenciés ou disponible sur le site. 

## RANDONNÉES BIMENSUELLES LE VENDREDI OU SAMEDI

### ASSOCIATION TROTTE SENTIERS

43330 Pont-Salomon - E1  
Contact : Daniel BANCEL - 06 79 69 28 15  
www.rando-hauteloire.fr

Fonctionnement toute l'année sauf juillet et août. Départ : 8h ou 13h30. Tous les départs se font depuis le parking de la Poste. Licence FFRandonnée obligatoire. Programme détaillé disponible sur le site.



Autre contact : BANCEL Denise - 06 80 52 61 24

# LES RANDOS DOUCES : UNE ACTIVITÉ POUR TOUS !

Vous souhaitez reprendre une **activité douce et régulière**, adaptée à vos capacités ? Vous recherchez des **randonnées courtes et faciles** ? La Rando Douce est faite pour vous ! Une activité physique d'intensité modérée telle que la randonnée apporte de nombreux **bénéfices pour la santé**.

Contactez l'un de nos clubs, ils vous offriront un accueil, un encadrement et une pratique d'activités physiques adaptées à vos besoins. Plus d'infos sur : [www.rando-hauteloire.fr](http://www.rando-hauteloire.fr)

## BAS-EN-BASSET - E1

### GRIGNOTE COLLINES

Le 1<sup>er</sup> et 3<sup>e</sup> jeudi du mois

Fonctionnement toute l'année, sauf en juillet et août. Rendez-vous : parking sous le stade, à 13h30 (pour un départ à 13h45). Licence FFRandonnée obligatoire. Première sortie faite en tant qu'invité. Randonnée de 6 à 7 km max, allure très modérée.

Contact : PEYVEL Jean-Jacques - 06 01 93 14 10

## ESFACY - C2

### RANDO SENOUIRE

Tous les vendredis

Fonctionnement toute l'année. Rendez-vous : terrain communal, près du pont rive gauche, à 13h30. Licence FFRandonnée obligatoire. Première sortie faite en tant qu'invité. Randonnée durant entre 2h30 et 3h.

Contact : FARIGOULE Noël - 06 61 37 58 70

## LANDOS - D4

### DEVÈS NEZ EN L'AIR

Tous les jeudis

Fonctionnement toute l'année, sauf jours fériés ou intempérie (situation orange Météo France). Rendez-vous : place de Landos, 13h45 (heure d'hiver) ou 14h (heure d'été). Licence FFRandonnée obligatoire. Première sortie faite en tant qu'invité. Randonnée de 5 km environ (2h30 - 3h).

Contacts : TOMASI Jacques - 04 71 57 35 17  
STRELZYK Daniel - 04 71 01 00 51

## LE PUY-EN-VELAY - D3

### RANDO EN VELAY

Tous les mardis et jeudis (rando douce)  
et tous les mercredi (Rando Santé)

Fonctionnement toute l'année, sauf en juillet et août. Rendez-vous : parking de Cluny (jeudi et mercredi) ou place René Cassin (mardi), à 13h30. Licence FFRandonnée obligatoire. Première sortie faite en tant qu'invité. Randonnée de 8 à 9 km (pour la rando douce) et moins de 6 km (pour la Rando Santé).

Contact : OLLIER Henri - 06 81 33 72 21

## MONISTROL-SUR-LOIRE - E1

### CLUB DE RANDO MONISTROLIEN

Tous les mardis

Fonctionnement toute l'année, sauf juillet et août. Rendez-vous : parking Bouchardon, à 13h45. deux randos possible : Rando Santé (5 à 6 km) ou Rando Douce (10 km, faible dénivelé). Licence FFRandonnée obligatoire. Première sortie faite en tant qu'invité. Randonnée de 5 à 6 km.

Contact : MEUNIER Marie-Noëlle - 06 43 72 88 84

## TENCE - F2

### RANDO DU HAUT-LIGNON

Tous les vendredis

Fonctionnement toute l'année. Rendez-vous : variable, à 14h (15h en juillet/août). Licence FFRandonnée obligatoire. Première sortie faite en tant qu'invité. Randonnée de 5 à 7 km.

Contact : PROST Jacqueline - 06 74 07 21 43

## VOREY-SUR-ARZON - D2

### ESCAPADES EN EMBLAVEZ

Tous les vendredis

Fonctionnement toute l'année. Rendez-vous : variable, à 13h30 (horaire décalé si fortes chaleurs). Licence FFRandonnée obligatoire. Les trois premières sorties sont faites en tant qu'invité. Randonnées de 6 à 8 km, niveau facile.

Contact : PRADES Jo - 04 71 02 10 17

## YSSINGEAUX - E2

### CROQ' SENTIERS

Voir sur le programme

Fonctionnement toute l'année (cf. programme détaillé du club disponible par mail : [marie-therese.molle@orange.fr](mailto:marie-therese.molle@orange.fr) ou [michelsuc@orange.fr](mailto:michelsuc@orange.fr)). Rendez-vous : parking de l'Antreuil, à 13h30 (covoiturage 2€). Licence FFRandonnée obligatoire. Première sortie faite en tant qu'invité. Randonnée d'environ 8.5 km (3h).

Contact : SUC Michel - 06 32 37 69 14

## RANDONNÉES HEBDOMADAIRES GUIDÉES LE LUNDI, JEUDI ET MENSUELLES LE DIMANCHE

### VALS EN FORME

43750 Vals-près-le-Puy - D3

Contact : Paul BARGEON - 06 82 10 50 74

vals.enforme@gmail.com - www.vals-en-forme.fr

Fonctionnement toute l'année (sauf été). Rendez-vous : parking Centre Culturel de Vals, à 13h15. Voiture nécessaire pour rallier le point de départ (co-voiturage). Trois niveaux de randonnée différents (8/10 km, 10/12 km ou 12/15 km). Inscription préalable et adhésion obligatoire. Programme détaillé sur le site Internet.

## RANDONNÉES HEBDOMADAIRES GUIDÉES LE MARDI ET JEUDI, MENSUELLES LE SAMEDI ET SEJOURS MULTI-ACTIVITES

### ASSOCIATION MONTPLAISIR SPORT SANTÉ

Immeuble Interconsulaire - 16 Bd Président Bertrand  
43000 Le Puy-en-Velay - D3

Contact : Irène GUERIN - 06 88 31 07 62

montplaisir43@gmail.com

www.montplaisirsportsante.e-monsite.com

Fonctionnement toute l'année sauf vacances scolaires. Rendez-vous : parking espace Vert, en face CH Sainte-Marie, à 13h30 le mardi et jeudi ; parking Cluny, entre 7h et 8h30 le samedi. Voiture nécessaire pour rallier le point de départ (co-voiturage). Adhésion ou licence obligatoire auprès d'EPGV (2 sorties test). Programme détaillé à demander à l'association.

#### Randonnées du mardi :

**Rando APA** (activités physiques adaptées) : randonnée sport santé de 6 à 8 km, très faible dénivelé.

#### Randonnées du jeudi :

**Rando niveau 1** : le 1<sup>er</sup> jeudi du mois, randonnée de 6 à 8 km, dénivelé <150 m.

**Rando niveau 2** : le 2<sup>e</sup> jeudi du mois, randonnée de 9 à 11 km, dénivelé <250 m.

**Rando niveau 3** : le 3<sup>e</sup> jeudi du mois, randonnée de 12 à 16 km, dénivelé <350 m.

**Rando niveau 4** : le 4<sup>e</sup> jeudi du mois, randonnée de 12 à 16 km, dénivelé >350 m.

Autres contacts : MARTIN Gilles - 06 52 79 76 99

DIGONNET Josiane - 06 87 95 47 98



www.rando-hauteloire.fr

## RANDONNÉES HEBDOMADAIRES GUIDÉES LE VENDREDI

### MAISON POUR TOUS DE CHADRAC

10 cours de la Liberté 43770 Chadrac - D3

Contact : Vincent PRADIER - 04 71 05 40 99

mptchadrac@wanadoo.fr - www.mptchadrac.fr

Fonctionnement toute l'année sauf été et vacances scolaires. Rendez-vous : MPT de Chadrac, à 13h15. Voiture nécessaire pour rallier le point de départ (co-voiturage). Inscription préalable et adhésion auprès de la MPT obligatoires. Programme détaillé disponible à la MPT de Chadrac. Randonnées entre 5 et 12 km.

Autre contact : BERBEL Franck - 04 71 05 40 99

### ASSOCIATION LE JACQUEMART

Place de la Liberté 43300 Langeac - B2

Contact : Paul CREMEY - 06 08 32 92 12

topc75020@orange.fr

Fonctionnement toute l'année sauf en juillet et août. Rendez-vous : parking de l'Île d'Amour à 13h15. Départ de la randonnée : vers 14h. Voiture nécessaire pour rallier le point de départ (co-voiturage). Adhésion à l'association obligatoire. Randonnées animées hebdomadaires le vendredi, randonnées à la journée quelques mardis et sorties annuelles sur quelques jours.



Jérémy Mazet®



# RANDONNÉES AVEC LES OFFICES DE TOURISME

## OFFICE DE TOURISME DU PUY-EN-VELAY

2 PLACE DU CLAUZEL 43000 LE PUY-EN-VELAY - D3

Contact : 04 71 09 38 41  
contact@lepuyenvelay-tourisme.fr  
www.lepuyenvelay-tourisme.fr

En Juillet, Août et Septembre, diverses visites thématiques accompagnées par des guides conférenciers à travers la ville. Départ de l'Office de Tourisme.

Durée : environ 2h. Tarifs : adulte 5€, enfants moins de 12 ans : gratuit (programme et horaires détaillés disponibles à l'Office de tourisme).

**Pèlerins d'un jour, de début mai à début octobre :** marches sur le Chemin de Saint-Jacques GR 65, « Via Podiensis », de 17 et 24 km adaptées à tous les niveaux, y compris aux familles.

**Visites de la ville et de la cathédrale :** tous les jours en juillet août (sauf le 15 Août), renseignements supplémentaires auprès de l'Office de tourisme.

## OFFICE DE TOURISME DU HAUT-LIGNON

ACCUEIL DE TENCE, 32 GRANDE RUE  
43190 TENCE - F2

Contact : 04 71 59 71 56 - www.ot-hautlignon.com

Tout au long de l'année, randonnez avec le club affilié FFRandonnée Rando du Haut-Lignon et l'Office de tourisme du Haut-Lignon.

Randonnées hebdomadaires (les mardis, mercredis, jeudis, vendredis et/ou dimanches, en fonction de la saison) ouvertes à tous. Départ des randonnées variable indiqué sur le programme. Voiture nécessaire pour rallier le point de départ (co-voiturage).

En raison de la crise sanitaire actuelle, merci de contacter directement l'Office de Tourisme ou de consulter le site du club Rando du Haut-Lignon via : [www.randoduhautlignon.fr](http://www.randoduhautlignon.fr), pour connaître les dernières directives.



Rive du Lac du Bouchet - Faure Alban®

## OFFICE DE TOURISME ARDECHE HAUTE VALLEES

4 B RUE SAINT-JOSEPH 07160 LE CHEYLARD

Contact : 04 75 64 80 97  
accueil@tourisme-valeyrieux.fr  
www.tourisme-valeyrieux.fr

D'avril à juin aura lieu la 17ème édition du Printemps de la Randonnée. En partenariat avec les associations et collectivités territoriales, il est proposé un programme de randonnées accessibles à tous pour découvrir les plus beaux panoramas ardéchois, dans un esprit convivial et chaleureux. Programme détaillé sur le site internet de l'Office de Tourisme : [www.ardec-he-hautes-vallees.fr](http://www.ardec-he-hautes-vallees.fr)

 L'espace FFRandonnée du Comité Départemental de la Randonnée Pédestre : La Croisée des Chemins®  
21 rue du collège, 43000 Le Puy-en-Velay

## PETIT TRAIN DU PUY EN VELAY

### Visite de la ville commentée en direct

7 JOURS / 7

**HORAIRES** 10H - 11H  
**DES DÉPARTS** 14H - 15H  
de Mai à fin Septembre 16H - 17H  
& 18H JUILLET EN ET AOÛT

PARKING MICHELET CENTRE VILLE



04 71 02 70 70

info@petittrains.com  
www.petittrains.com

GROUPES TOUTE L'ANNÉE SUR RDV

## LA PÊLERINE

### Séjours et Randonnées

32 Place Limozin - 43170 SAUGUES - C3

Tél. 33 (0)4 71 74 47 40

Email : [contact@lapelerine.com](mailto:contact@lapelerine.com)

Site : [lapelerine.com](http://lapelerine.com)

Programme détaillé sur demande par téléphone  
ou sur le site [www.lapelerine.com](http://www.lapelerine.com)

### CHEMIN DE ST JACQUES DE COMPOSTELLE

Premier tronçon de la voie du Puy-en-Velay, ce séjour de randonnée vous permet d'aller à la rencontre de paysages variés : Sucs du Velay, gorges de l'Allier, Gévaudan, Aubrac puis Vallée du Lot. Vous allez vite prendre goût à cette fabuleuse expérience que représente ce chemin. Prenez le temps d'admirer, au fil de vos journées de randonnée, le patrimoine culturel et religieux et délectez-vous de la beauté des paysages. Puis soyez curieux et goûtez aux produits du terroir qui caractérisent chaque contrée traversée.

Partez sur ce chemin extraordinaire et cosmopolite, où la convivialité est très forte et où les paysages défilent de régions en régions sans monotonie !! Compostelle, une aventure unique !!

Rando liberté. Confort et bagages transportés.

#### En liberté :

Le Puy-en-Velay - Nasbinals, 7j/6n, 5j de randonnée.

Nasbinals - Conques, 7j/6n, 5j de randonnée.

Le Puy-en-Velay - Conques, 12j/11n,

10j de randonnée.

Possible du 01/04 au 31/10/2021. Pour tarifs et séjours « sur-mesure », nous consulter.

#### En accompagné :

Le Puy-en-Velay - Nasbinals, 7j/6n, 5j de randonnée.

Nasbinals - Conques, 7j/6n, 5j de randonnée.

Le Puy-en-Velay - Conques, 12j/11n, 10j de randonnée.

Pour dates et tarifs 2021, nous consulter.

#### Grand Confort :

(hôtels 3\*\*\* et de charme, chambres d'hôtes 4 épis)

Entre Le Puy-en-Velay et La Grange des Enfants, avec possibilité de poursuivre jusqu'à Conques.

Possible du 01/04 au 31/10/2021. Pour tarifs et séjours « sur-mesure », nous consulter.

#### Sentiers des Arts :

Alternance de randonnées faciles et de visites culturelles, découvrez les sites majeurs de ce chemin sans précipitation. Accompagnés par un guide culturel, prenez le temps de la balade pour partir à la dé-

couverte de l'histoire, des arts et de la nature d'un même pas et bénéficiez d'un confort hôtelier de 2 ou 3 étoiles. De la Haute-Loire aux Pyrénées, découvrez les splendeurs et l'ambiance de ce chemin en vous frayant un sentier à part... Randonnée culturelle accompagnée et en autocar entre Le Puy-en-Velay et Saint-Jean-Pied-de-Port avec une sélection de choix des plus beaux sites à visiter et portions du chemin en balades.

#### Du 16 au 23 mai 2021 :

8j/7n, 6j de balades, de visites et de découvertes :  
1 695 €/pers.

#### Du 12 au 19 septembre 2021 :

8j/7n, 6j de balades, de visites et de découvertes :  
1 695 €/pers.

#### Itinéraire « sur-mesure » et personnalisé :

nous consulter pour un devis !

#### SENTIER DE STEVENSON :

Partir du Puy-en-Velay ou des sources de l'Allier, puis traverser le Parc Naturel des Cévennes en suivant les pas de R.-L. Stevenson (sans âne), se laisser aller au rythme de la découverte d'un environnement préservé, qui offre ses sites exceptionnels en toute simplicité. Soit en suivant notre découpage, soit à la carte et vous choisissez vos étapes.

Rando liberté. Confort et bagages transportés. Toute l'année entre le Printemps et l'Automne.

#### Le Puy-en-Velay - Chasseradès :

8j/7n, 6j de randonnée.

#### Chasseradès - Saint-Jean-du-Gard :

8j/7n, 6j de randonnée.

#### Le Puy-en-Velay - Saint-Jean-du-Gard :

14j/13n, 12j de randonnée.

Possible du 15/04 au 15/10/2021. Pour tarifs et séjours « sur-mesure », nous consulter.

#### ESCAPADE GOURMANDE DANS LES GORGES DE L'ALLIER :

Randonnées, confort et gastronomie !!! La rivière Allier prend sa source dans les Cévennes. Elle trace ensuite son chemin entre les plateaux basaltiques du Velay Volcanique et ceux granitiques de la Margeride, pour façonner les Gorges de l'Allier. Terre riche d'un patrimoine et d'une nature préservés : églises romanes, châteaux, gorges somptueuses... Les paysages, à chaque détour de sentiers, seront différents. Amateurs d'oiseaux et de flore, vous ne serez pas déçus. Et l'hébergement choisi ne fait qu'augmenter le plaisir et le confort : table gastronomique tous les soirs et

chambres spacieuses !!!

Rando liberté Grand Confort. Toute l'année entre le Printemps et l'Automne.

## **Autour du Pont-d'Alleyras, 6j/5n, 4j de randonnée.**

Possible du 15/04 au 15/10/2021.

Pour tarifs, nous consulter.

## **TOUR DES VOLCANS DU VELAY ET LOIRE SAUVAGE :**

Deux randonnées pour découvrir la Haute-Loire....

Pour le premier séjour, une jolie boucle avec un « panachage » de paysages différents de jour en jour : pâturages, monts, succs et vallées... Des Monts du Devès à la grande crête de ce massif à 1421 m, un cocktail « volcanique » pour cette balade en boucle...

Pour le deuxième séjour, une escapade longeant le cours de la Loire « dernier fleuve sauvage d'Europe » par des sentiers ombragés à travers des gorges profondes et abruptes offrant des points de vue remarquables où alternent châteaux et villages que caresse le fleuve. Une petite ligne de chemin de fer reliant Saint-Étienne au Puy-en-Velay suit la Loire et vous permet de rejoindre le point de départ de votre randonnée.

Rando liberté. Confort et bagages transportés. Toute l'année entre le Printemps et l'automne.

## **Tour des volcans du Velay, 9j/8n, 7j de randonnée.**

## **Loire Sauvage, d'Aurec-sur-Loire au Le Puy en Velay, 6j/5n, 4j de randonnée.**

Possibles du 01/04 au 31/10/2021.

Pour tarifs et séjours « sur-mesure », nous consulter.

## **VALLÉE ET GORGES DE L'ALLIER :**

La rivière Allier prend sa source dans les montagnes cévenoles, au Moure de la Gardille à 1503 m d'altitude. Elle quitte rapidement la Lozère pour pénétrer en Haute-Loire, au sud de l'Auvergne. Ses eaux tumultueuses, en traçant leur route entre les plateaux basaltiques du Velay Volcanique et ceux granitiques de la Margeride, ont façonné un site naturel d'exception : les Gorges de l'Allier. Cette randonnée dont le fil conducteur est la rivière Allier vous emmènera à la découverte de charmants villages dans un décor vallonné et sauvage. Séjour 100% nature garanti !

## **Sur les pas de Lafayette, de St Cirques au Pont d'Alleyras - 7j/6n, 5j de randonnée.**

## **L'intégralité depuis Brioude à la Bastide-Puy-Laurent - 12j/11n, 10j de randonnée.**

Possible du 15/04 au 15/10/2021.

Pour tarifs et séjours « sur-mesure », nous consulter.



arod

*partenaire du Comité Départemental de la  
Randonnée Pédestre de Haute-Loire,  
vous présente sa nouvelle  
collection de vêtements innovants*

[www.arod.fr](http://www.arod.fr)



## CHEMIN DE SAINT-RÉGIS :

Sur les pas de Saint Jean-François-Régis entre Velay et Vivarais, vous partez à la découverte d'une mosaïque de petites régions (bassin du Puy, plateau volcanique du Mézenc, Haut-Vivarais, plateau granitique de Montfaucon, massif du Meygal). Des paysages variés et somptueux vous attendent le long des chemins d'une tranquillité absolue.

### **Boucle au départ du Puy en Velay - 12j/11n, 10j de randonnée.**

Possible du 01/05 au 15/10/2021.

Pour tarifs et séjours « sur-mesure », nous consulter.

## MASSIF DU MÉZENC ET SOURCES DE LA LOIRE :

Du Mont Mézenc aux sources de la Loire, nous vous proposons une itinérance insolite dans une nature intacte, à la flore notamment riche et variée. Vous découvrirez le Parc naturel Régional des Monts d'Ardeche, ces monts sont d'anciens volcans et sont nommés « sucs ». Vous passerez au pied du point culminant de la Haute-Loire et Ardèche, le Mont Mézenc (1753 m), vous irez voir les sources de la Loire, au pied du Mont Gerbier de Jonc, puis vous plongerez dans un des lacs les plus profonds d'Europe, le lac d'Issarlès.

### **Boucle au départ des Estables - 8j/7n, 6j de randonnée.**

Possible du 15/04 au 15/10/2021.

Pour tarifs et séjours « sur-mesure », nous consulter.

## PEDESTRIA

**399 Chemin des Coasses - Le Bois d'Oingt**

**69620 VAL-D'OINGT**

**Tél. 04 72 54 31 59**

**E-mail : [contact@pedestria.net](mailto:contact@pedestria.net)**

**Site : [www.pedestria.net](http://www.pedestria.net)**

Brochure gratuite sur simple demande  
Spécialiste du Chemin de Compostelle depuis 2003

## RANDONNÉES EN LIBERTÉ :

### **A/ Le Chemin de Saint-Jacques-de-Compostelle**

De Vézelay à Compostelle via Cluny et Le Puy !  
En Espagne : le Camino Francés & le Camino del Norte.

#### Exemples de circuits :

Le Puy - Nasbinals / 7 jours, 6 nuits, 5 jours de rando  
Nasbinals - Conques / 7 jours, 6 nuits, 5 jours de rando  
Intégrale Le Puy - Conques / 12 jours, 11 nuits, 10 jours de rando

... et la suite !

### **B/ Le Chemin de Stevenson**

Le Puy - Chasseradès / 7 jours, 6 nuits, 6 jours de rando  
Chasseradès - St Jean-du-Gard ou Alès / 8 jours, 7 nuits, 6 jours de rando  
Intégrale Le Puy - St Jean-du-Gard / 14 jours, 13 nuits, 12 jours de rando

**Exclusivité Pedestria :** Le Puy - Alès en 15 jours, 14 nuits, 13 jours de rando

### **C/ Le Chemin de St Guilhem avec sa variante par les Gorges du Tarn**

**Exclusivité Pedestria :** visite de l'Aven Armand incluse. ... et aussi le Tour de Bretagne, le Tour du Cotentin, les Châteaux Cathares, les Dragonnades, Sur les Pas des Huguenots, le Beaujolais, la Bourgogne, le Verdon, les 5 Terre...

**La seule agence à fournir 1 dossier de voyage pour 2 personnes (habituellement 1 dossier pour 4 personnes).**

**Une petite équipe sympathique et dynamique qui répond à vos demandes.**

**Des prix vraiment « tout compris », pas de mauvaise surprise en dernière minute.**

#### **Les prix comprennent toujours :**

L'hébergement / les dîners / les petits déjeuners / le transport des bagages / l'application Pedestria avec votre circuit étape par étape et des notifications culturelles / le dossier de voyage en colissimo pour deux personnes : topo-guide, Carnet de Chemin avec dossier culturel, plans de ville, documents touristiques, porte-carte, étiquettes de bagages / un numéro d'urgence 7 jours sur 7.

**Et aussi :** certaines visites et dégustations

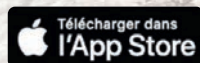
Possibilité d'adapter les circuits en fonction de vos attentes, n'hésitez pas à les consulter et demander leur brochure gratuite !

Randonnées accompagnées pour groupes à partir de 5 personnes : devis sur mesure.



VOS RANDOS  
À PORTÉE DE CLIC


Application gratuite à télécharger :



# TESTEZ LA **RANDO** ITINÉRANTE

Avec le nouveau topoguide®  
«Source et Gorges de la Loire»

**DE 2 A 12 JOURS DE RANDO**



disponible sur notre site internet  
[www.rando-hauteloire.fr](http://www.rando-hauteloire.fr)

**GR<sup>3</sup>** LA LOIRE  
SAUVAGE  
À PIED

FFRandonnée



En 2021, le Comité de Randonnée Pédestre de Haute-Loire organise des formations :

• **Utiliser les cartes IGN et des outils d'orientation :**

Deux jours pour découvrir les outils du randonneur, carte boussole, GPS, applications numériques...  
Tout pour construire vos randonnées et partir en toute sérénité.

✓ **Formation : les 3 et 4 Avril - Monastier-sur-Gazelle.**

• **Stage animateur :**

Devenez animateur associatif de randonnée.

✓ **Formation : le 26 et 27 Juin - Les Estables.**

Retrouvez toutes les informations complémentaires sur notre site Internet : [www.rando-hauteloire.fr](http://www.rando-hauteloire.fr)

• **Formation balisage :**

Le Comité organise plusieurs formations au balisage au cours de l'année. Ces formations se déroulent sur une journée, avec une partie théorique en salle et une partie pratique sur le terrain.

**RENSEIGNEMENTS COMPLEMENTAIRES, TARIFS ET INSCRIPTIONS AUPRES DU COMITE :**

**FFRandonnée Comité Haute-Loire**

La Croisée des Chemins - 21 rue du Collège

43000 LE PUY-EN-VELAY

[www.rando-hauteloire.fr](http://www.rando-hauteloire.fr) - [contact@rando-hauteloire.fr](mailto:contact@rando-hauteloire.fr) - 04 71 04 15 95

# Le Bilboquet



## Hôtel\*\*NN



21 chambres climatisées  
Family room  
TV satellite - Canal+  
Wifi gratuite  
Garages privés

## Restaurant

Ouvert midi et soir  
Accueil de groupe  
2 salles  
Menus et cartes  
Cuisine régionale

52, Fbg St-Jean • 43000 Le Puy-en-Velay  
Tél. 04 71 09 74 24 • Fax. 04 71 02 70 51  
[lebilboquet@club-internet.fr](mailto:lebilboquet@club-internet.fr) [www.hotel-bilboquet.fr](http://www.hotel-bilboquet.fr)


## Qui sommes-nous ?

Le Comité de Randonnée de Haute-Loire favorise la pratique et le développement de la randonnée pédestre en œuvrant pour l'essor touristique et culturel de la Haute-Loire, et la progression de la vie associative et sportive.

## Où nous retrouver ?

### En ville, à La Croisée des Chemins :

Pour retrouver toutes les infos sur les randonnées, les Topoguides, l'équipement (sac à dos, bâtons, accessoires...), les clubs fédérés et autres conseils et infos pratiques... Une seule adresse !

Comité de Randonnée Haute-Loire 

La Croisée des Chemins®

21 rue du Collège

43000 Le Puy-en-Velay

04 71 04 15 95

contact@rando-hauteloire.fr



Christian Bertholet®

Votre espace randonnée est ouvert du lundi au samedi, de 9h à 17h du 1er octobre au 30 avril, et de 9h à 12h puis de 14h à 19h du 1er mai au 30 septembre.

## EN LIGNE, SITES WEB ET APPLI MOBILE

### - Sur [www.rando-hauteloire.fr](http://www.rando-hauteloire.fr)

Toutes les informations sur les balades à la journée, demi-journée, itinérance... de Haute-Loire. Ainsi que les Topoguides **PR Respirando** et **chemins de grandes randonnées GR**, infos pratiques, idées d'étapes, listes d'hébergements ...

Et aussi, toutes les actus sur les **randonnées organisées** en Haute-Loire dans la rubrique "Agenda" du site et sur notre page **Facebook** :



[www.facebook.com/randohauteloire](https://www.facebook.com/randohauteloire) ...venez liker notre page !

### - Sur [www.chemin-rando-hauteloire.fr](http://www.chemin-rando-hauteloire.fr)

Premier portail numérique rassemblant l'ensemble des **PR et GR sur le territoire alligérien**, notre nouveau site Rando en Haute-Loire est accessible à tous gratuitement et vous offre une alternative numérique aux Topoguides et cartes IGN.

Consultez-y également les hébergements, restaurants et services à proximité des circuits que vous allez parcourir, les points d'intérêts, le patrimoine naturel et culturel à ne pas manquer en chemin, les dates des événements culturels, randos et trails de Haute-Loire...

 Commandez les TopoGuides en ligne  
[www.rando-hauteloire.fr](http://www.rando-hauteloire.fr)




Telecharger  
l'App



Bonus : retrouvez toutes ses fonctionnalités ainsi que la **navigation en temps réel** (géolocalisation) sur l'**application gratuite « Rando en Haute-Loire »** (disponible sur Google Play et Apple Store).

Disponible sur :



**Toutes les randonnées désormais disponibles dans votre poche !**  
Une première en Haute-Loire.



# www.aron.fr



aron

vêtements innovants



# -10%

## SUR VOS EQUIPEMENTS DE RANDONNEE

\* Bénéficiez de 10% de remise dès 50 € d'achat sur les articles de la marque aron uniquement. Offre valable en 2021, sur présentation de votre licence FFRandonnée CDRP43 valide. Hors promotions en cours, soldes et liquidations.



aron - LE partenaire textile du CDRP43 depuis 14 ans !



aron - toute une gamme de vêtements innovants, à la fois techniques, hyper confortables et de fabrication 100% française... et locale !

SAS ARON

CHEMIN DES FRERES BOYER - 43140 ST DIDIER-EN-VELAY  
Tél. 04.71.56.43.15 - contact@aron.fr

