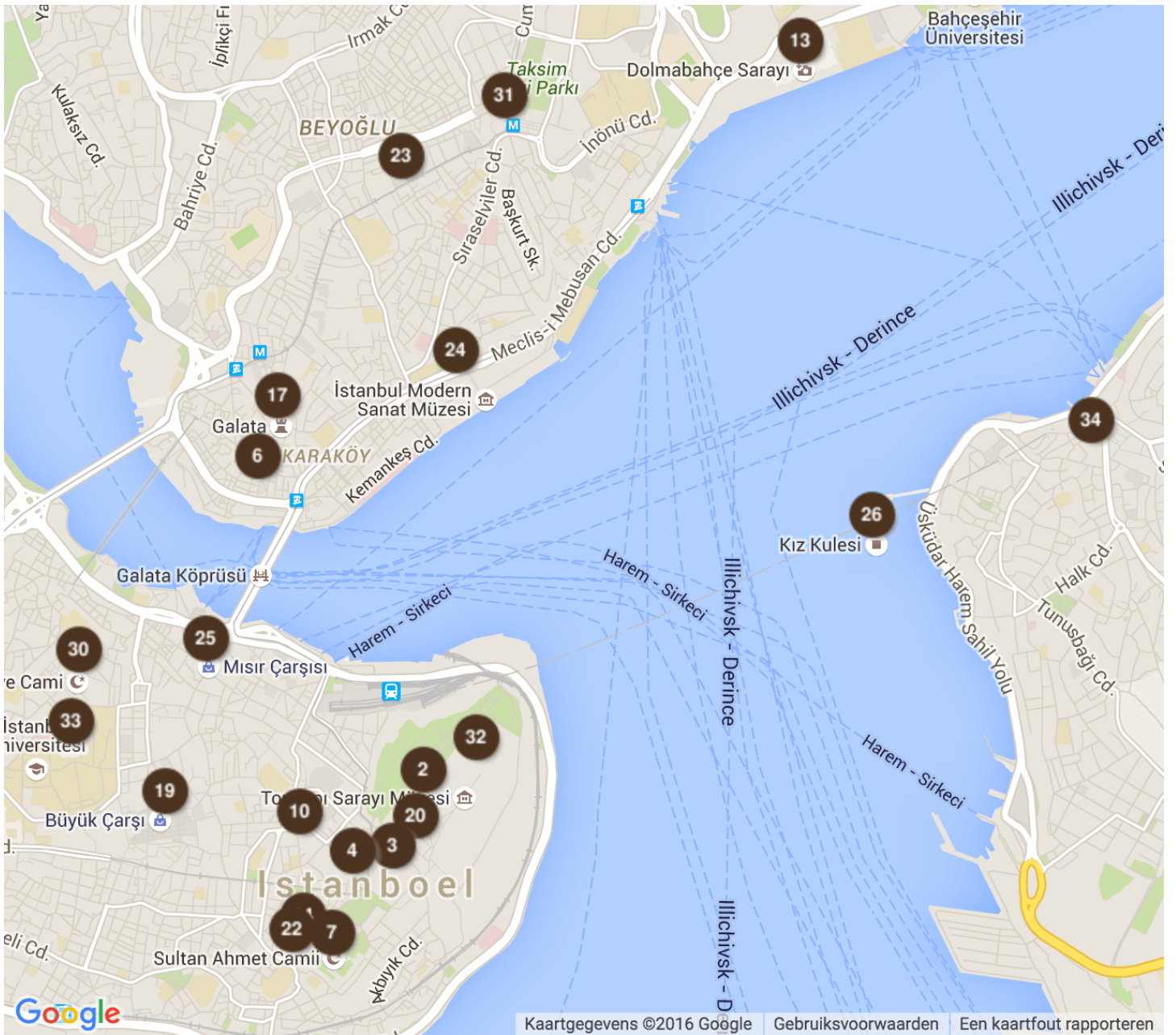




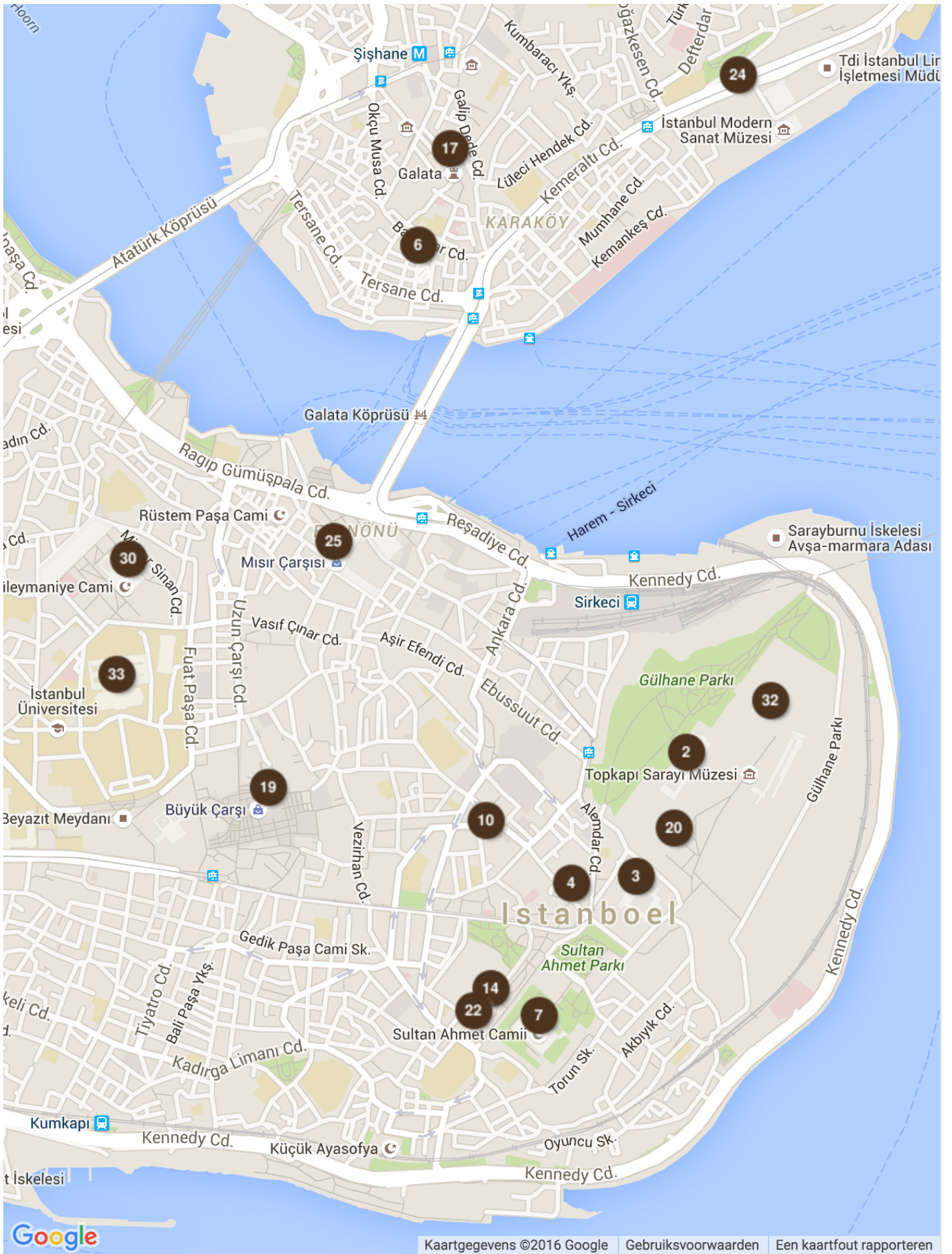
**TAKE  TRIP**  
**Stadsgids**

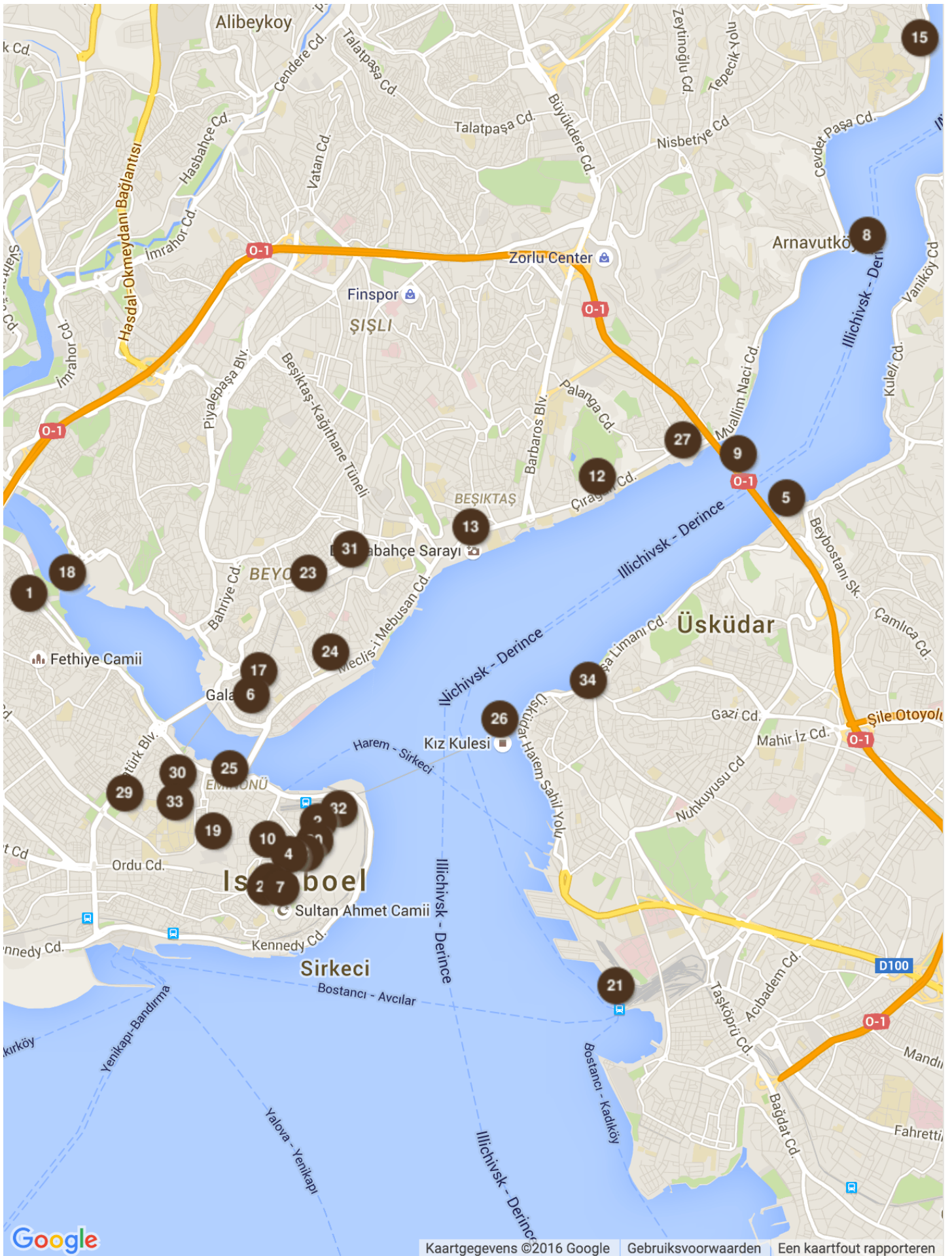


## Legende

Naam	Type	Naam	Type
1 Ahrida Synagoge	Synagoges	18 Gouden Hoorn	Water
2 Archeologisch Museum	Musea	19 Grand Bazaar	Markten
3 Aya Sofia	Moskeeën	20 Hagia Irene	Kerken
4 Basilica Cisterne	Water	21 Haydarpasa-station	Stations
5 Beylerbeyi Paleis	Paleizen	22 Hippodroom	Pleinen
6 Beyoglu en Galata	Stadsdelen	23 Istiklal Caddesi	Straten
7 Blauwe Moskee (Sultanahmet Camii)	Moskeeën	24 Kiliç Ali Pasa Moskee	Moskeeën

8	Bosporus	Water	25	Kruidenbazaar	Markten
9	Bosporusbrug	Bruggen	26	Leandertoren	Torens
10	Byzantijnse landmuren	Gebouwen	27	Ortaköy Moskee	Moskeeën
11	Chorakerk	Kerken	28	Prinseneilanden	Eilanden
12	Ciragan Paleis	Paleizen	29	?ehzade Moskee	Moskeeën
13	Dolmabahçe Paleis	Paleizen	30	Süleymaniye Moskee	Moskeeën
14	Egyptische Obelisk	Monumenten	31	Taksimplein	Pleinen
15	Europafort (Rumeli Hisari)	Forten	32	Topkap? Paleis	Paleizen
16	Fatih Sultan Mehmet-brug	Bruggen	33	Universiteit van Istanbul	Gebouwen
17	Galatatoren	Torens	34	Yeni Moskee	Moskeeën





# Ligging Istanbul

---



Istanbul of [Istanboel](#) ligt in het noordwesten van Turkije. De stad bestaat uit **27 districten**, die tezamen de hoofdstad van de gelijknamige provincie Istanbul vormen.

Istanbul ligt op twee continenten, met name **Europa en Azië**, de **Bosporus** loopt er dwars doorheen. Dit is de smalle zeestraat die Europa van Azië scheidt en de Zwarte Zee verbindt met de Zee van Marmara. De Bosporus is ongeveer 3 km. breed en 30 km. lang. Het is één van de drukst bevaren scheepvaartroutes ter wereld. De oude stadskern van Istanboel bevindt zich in het Europese deel van de stad, aan de zuidkant van de Bosporus. De Europese kant van de stad wordt opnieuw door water in tweeën gedeeld: de **Gouden Hoorn** (een diepe inham) scheidt de oude stad van het stadsdeel Beyoğlu. De twee delen zijn verbonden door de Galatabrug.

Istanbul heeft meer dan **11 miljoen geregistreerde inwoners** en is daarmee een van de **grootste steden ter wereld**. De bevolking blijft ieder jaar trouwens explosief stijgen. Maar doordat er minder hoogbouw is en het leven zich voornamelijk op straat afspeelt, lijkt de stad minder groot dan andere metropolen. 70% van de bevolking leeft in de Europese districten, 30% in de Aziatische.

De wijken van Istanbul kunnen we ruwweg in **drie gebieden** opdelen. Het historische **schiereiland** van het oude Istanbul, dat overeenkomt met het Istanbul uit de 15de eeuw. Hierop liggen de buurten Eminönü en Fatih. De historische districten Beyoğlu en Beşiktaş liggen ten noorden van de Gouden Hoorn. Beyoğlu was ooit een autonome stad. Districten als Ortaköy en Bebek zijn **voormalige dorpen** aan de Bosporus. Op de Aziatische kant vinden we nog buurten als Üsküdar en Kadıköy, die ooit onafhankelijke steden waren. De stad strekt zich nog ver uit naar het westen, het oosten en het noorden.

# Geschiedenis van Istanbul

---



De geschiedenis van [Istanbul](#) is relatief jong als we ze vergelijken met die van andere steden in het Middellandse Zeegebied. De stad werd in de 7de eeuw voor Christus gesticht door **Griekse kolonisten** uit Megara. Hun leider was **Byzas**, vandaar de oorspronkelijke naam Byzantium. Volgens de legende kreeg Byzas van het Orakel van Delphi de opdracht een stad te stichten 'tegenover de stad der blinden'. Men denkt dat het hier ging om de stad Chalcedon aan de andere kant van de Bosporus, waarvan de inwoners blind moeten zijn geweest om niet de voordelen van de strategische ligging van hun stad te zien.

Byzantium was een goed verdedigbare stad die aan drie kanten door **water** was omgeven. Dit vormde echter geen probleem voor de **Perzen** die aan het begin van de 6de eeuw v.C. de stad belegerden. Tweehonderd jaar later gebeurde dit nog eens door Philips van Macedonië, de vader van Alexander de Grote, en in de 2de eeuw n.C. werd de stad verwoest door de Romeinse keizer Septimus Severus. Die laatste herstelde de stadsmuren en bouwde het Hippodroom waarvan de buitenmuren nog steeds naast de [Blauwe Moskee](#) te zien zijn.

Gedurende het klassieke tijdperk was Byzantium van strategisch belang bij de **bewaking van de toegang tot de Bosporus** en de **handelsroute** naar de koloniën aan de Zwarte Zee. De stad heeft echter nooit een leidende rol gespeeld en heeft zich altijd ondergeschikt moeten opstellen ten opzichte van andere machtige steden.

Dit alles veranderde in de 4de eeuw toen het Romeinse Rijk geteisterd werd door burgeroorlogen en op haar verval afstevende. Daarom besloot Keizer Constantijn om zijn regeringszetel te verhuizen naar Byzantium. Hij overwoog zijn nieuwe hoofdstad Nieuw Rome te noemen, maar koos uiteindelijk zeer bescheiden voor **Constantinopel**.

Het Romeinse Rijk splitste zich in tweeën, en zo werd Constantinopel de hoofdstad van het **Oost-Romeinse Rijk**. Na de val van Rome werd Constantinopel de hoofdstad van het gehele afbrokkelende Romeinse Rijk. Tijdens de Middeleeuwen bleef dit oostelijke rijk een buitenpost van de Romeinse beschaving, maar het na verloop van tijd werd het Grieks georiënteerd en geraakte het beter bekend als het **Byzantijnse Rijk**. Ook dit rijk geraakte in verval, voornamelijk door politieke intriges en samenzweringen.

In 1453 nam uiteindelijk sultan Mehmet II Constantinopel in, waardoor het Byzantijnse Rijk ophield te bestaan. De stad werd gekozen als hoofdstad van het Ottomaanse Rijk, dat zich op zijn hoogtepunt uitstreekte van Wenen tot het uiterste puntje van het Arabisch schiereiland. De stad werd door de Turken nog steeds Konstantinye genoemd, maar de naam Istanbul werd steeds vaker gebruikt. Het is opmerkelijk dat de stad deze naam pas in 1930 officieel kreeg toebedeeld.

In 1923 werd Mustafa Kemal **Atatürk** president van de Nieuwe Turkse Republiek. Hij maakte van Ankara de hoofdstad van het land. Dit betekende een symbolische breuk met het Ottomaanse verleden. Sinds de Tweede Wereldoorlog is Istanbul enorm gegroeid. In de **moderne stadswijken** zien we grote appartementsblokken, wolkenkrabbers, prestigieuze bouwwerken en spectaculaire hangbruggen, waardoor de stad het aanzicht heeft gekregen van een **21ste-eeuwse metropool**. De oude Ottomaanse stadswijken blijven met hun moskeeën en paleizen echter nog altijd de sfeer van weleer uitstralen.

# Bezienswaardigheden in Istanbul



Vroeger bekend als het Griekse Byantium en later als de hoofdstad van het Oost-Romeinse rijk, Constantinopel. Istanbul is een stad met een van de rijkste voorgeschiedenissen ter wereld. Het is de grootste stad van Turkije en tevens ook de het economische en culturele hart van het land.

Misschien wel het meest bekende gebouw van Istanbul is de Aya Sofia, oorspronkelijk een Grieks orthodoxe basiliek, later een imperiale moskee en nu een Turks museum. De [Aya Sofia](#) is een van de mooiste overgebleven voorbeelden van de Byzantijnse architectuur. De binnenkant van het gebouw is rijkelijk versierd met mozaïeken en marmer en de constructie van de enorme koepel slaat onderzoekers nog steeds met verstomming. Zijn de afwerking van het gebouw bleef het immers voor 1000 jaar lang de grootste kathedraal ter wereld, tot de kathedraal van Sevilla werd gebouwd.

Een onverwachts romantische attractie biedt de [Basilica Cistern](#), een antieke ondergrondse wateropslagplaats zoals velen in de kelders van de stad. Deze plek werd lange tijd vergeten maar is nu opnieuw ingericht met licht en muziek om een romantische sfeer te creëren. Het reservoir is zo ongeveer zo hoog en breed als een kathedraal en het plafond wordt gedragen door tal van marmeren zuilen. Opmerkelijke aan sommige van deze zuilen is dat ze boven gesculpteerde Medusahoofden staan, een bewijs dat de Byzantijnen de Romeinse nalatenschap slechts beschouwde als herbruikbare rommel.

Doorheen heel de stad vind je uitermate gedetailleerde moskeeën en andere gebouwen, zoals het [Topkapi Paleis](#), en kan je langs het water van de druk bevaren [Bosphorus](#) wandelen. Een grootste stad met een grootste geschiedenis.

## 1 Ahrida Synagoge (Synagoges)



In het stadsdeel **Fatih** vind je de joodse wijk Balat terug, dit ligt aan de Europese kant van de stad. De wijk ontstond in de 15de en 16de eeuw, toen vele Joden een toevlucht vonden in het **Ottomaanse Rijk**. In deze wijk staat de Ahrida synagoge, een van de oudste uit de stad.

Het huidige gebouw werd aan het einde van de **17de eeuw** gebouwd. In de jaren 90 van de 20ste eeuw werd het ook nog eens grondig gerenoveerd. Een bezoek van de synagoge is mogelijk, maar dat moet op voorhand gereserveerd worden.

**GPS Coördinaten:** N 41°1.972' E 28°56.731'

## 2 Archeologisch Museum (Musea)





Vanuit de eerste tuin van het [Topkapı Paleis](#) kun je naar het **Archeologisch Museum** lopen. Dit is gehuisvest in een 19de-eeuwse galerij, waar in 1991 een nieuwe vleugel van vier verdiepingen aan is toegevoegd. In het oude gebouw zijn de **marmere sarcofagen** afkomstig uit een necropolis in Sidon (het huidige Libanon) het belangrijkste.

De nieuwe vleugel laat op de begane grond klassieke en **Byzantijnse beeldhouwkunst** uit Anatolië zien, op de eerste verdieping de [geschiedenis van Istanbul](#) door de eeuwen heen, op de tweede verdieping vondsten uit o.a. Troje en Gordion, en op de vierde verdieping vondsten uit Cyprus, Syrië en Palestina. Het museum is geopend op alle dagen behalve maandag.

**GPS Coördinaten:** N 41°0.688' E 28°58.888'

**Adres:** Osman Hamdi Bey Yokusu, Istanbul

### 3 **Aya Sofia** (Moskee)



**Aya Sofia** of Hagia Sofia is Turks voor '**heilige wijsheid**'. Deze indrukwekkende moskee werd in opdracht van keizer Justinianus in 532 opgetrokken door twee architecten die met hun koepelbouw geschiedenis zouden schrijven. Het gebouw bevindt zich op het Sultanahmetplein.


Na de verovering van **Constantinopel** werd de kerk veranderd in een moskee en in 1934 werd het omgedoopt tot een **museum**. De **gigantische koepel** bevindt zich op 56 m hoogte en heeft een diameter van 30 m. Enkele van de goudmozaïeken zijn nog bewaard gebleven in de absis en op de pendentieven. De kostbare **marmere zuilen**, de prachtige kapitelen en vooral de lichteheid van de wanden die de koepel ogenschijnlijk moeiteloos dragen, terwijl hij in feite gedragen wordt door een ingenieus systeem van pijlers, bogen en halve koepels, rechtvaardigen wat Justinianus uitriep toen hij de kerk voor de eerste keer zag: "Salomi, ik heb u overtroffen!".

De mooiste **mozaïek** die bewaard is gebleven, is die van Christus tussen Maria en Johannes de Doper. Bij het verlaten van de kerk zie je boven de deur een mozaïek waarop keizer Constantijn en keizer Justinianus aan Maria een model van de stad en van de kerk aanbieden. Aan de achterkant van de kerk staat de elegante **fontein van Ahmet III** uit 1728, een mooi voorbeeld van Osmaanse rococo.

**GPS Coördinaten:** N 41°0.504' E 28°58.802'

**Adres:** Sultanahmetplein, Istanbul

### 4 **Basilica Cisterne** (Water)




Dichtbij de [Aya Sofia](#) ligt de ingang naar het zogenaamde '**ondergrondse paleis**', de Basilica Cisterne of Yerebatan Saray. Het gaat hier om een enorm **waterreservoir** bestaande uit 336 zuilen die kleine bakstenen gewelven uit de tijd van Justinianus steunen. Je loopt er rond over plankieren boven het water begeleid door muziek en het gespetter van **waterdruppels**, wat een speciale sfeer creëert. In de verste hoek staat een extra schijnwerper op twee enorme **marmere Medusakoppen** gericht. Die staan ondersteboven en doen dienst als basis voor de zuilen.

**GPS Coördinaten:** N 41°0.503' E 28°58.674'

**Adres:** Yerebatan 13, 34410 Istanbul

## 5 Beylerbeyi Paleis (Paleizen)




Het **Beylerbeyi-paleis** aan de Aziatische kant van [Istanbul](#) werd tussen 1860 en 1865 gebouwd in opdracht van sultan Abdül Aziz. Architect Sarkis Balyan hield de bouwstijl van het **barokke paleis** vrij sober. De sultan gebruikte het paleis als **ontvangstruimte** voor buitenlandse staatshoofden en andere belangrijke bezoekers.

Van de **twee badpaviljoens** aan het paleis was er een bedoeld voor de mannen, een ander voor de vrouwen. De inrichting van het interieur is weelderig, met gouden **kroonluchters** en kleurrijke **tapijten**. Nadat sultan Abdül Hamit in 1908 werd afgezet, verbleef hij de twee laatste jaren van zijn leven in dit paleis.

**GPS Coördinaten:** N 41°2.509' E 29°2.383'

**Adres:** Abdullaha?a Caddesi, 81210 Istanbul


## 6 Beyoglu en Galata (Stadsdelen)



**Galata** maakt deel uit van het grotere stadsdeel **Beyoglu**, dat altijd de woonplaats was voor alle buitenlanders in [Istanbul](#). Beyoglu en Galata, de buurt van de beroemde [Galatatoren](#), vormen al eeuwenlang een van de meest commerciële districten van Istanbul. Tussen 1273 en 1453 vormden ze een **kolonie van Genua**. De historische naam van de buurt is Pera, zoals de Grieken het noemden. De bekende **voetbalclub** Galatasaray S.K. ontleende zijn naam aan deze wijk.

**GPS Coördinaten:** N 41°1.403' E 28°58.388'

## 7 Blauwe Moskee (Sultanahmet Camii) (Moskee&uml;n)



Een aangenaam plein met veel groen, fontein en banken scheidt de [Aya Sofia](#) van de **Blauwe Moskee**. Bezoekers moeten er hun schoeisel uittrekken. De Blauwe Moskee is in werkelijkheid niet blauw maar grijs. De moskee werd vernoemd naar de 20.000 **17de-eeuwse Izniktegels** die in het interieur zijn verwerkt. De tegels op het balkon weerspiegelen de kleur van de hemel.


De bouw van de Blauwe Moskee werd aan het begin van de 17de eeuw ter hand genomen door de 19-jarige sultan Ahmet I. De **koepel** is kleiner dan die van de Aya Sofia, en steunt op 4 logge pijlers die de toepasselijke bijnaam 'olifantenpoten' dragen. De moskee heeft ook als enige in [Istanbul](#) **6 minaretten**. Dit zorgde echter voor consternatie omdat ook de Alharammoskee in Mekka ook 6 minaretten telde. Uiteindelijk bekostigde de sultan daarom de bouw van een zevende minaret in Mekka om te vermijden dat één van de minaretten van de Blauwe Moskee moest afgebroken worden.

Bij de ingang van de moskee is een helling gebouwd zodat sultan Ahmet **te paard** de moskee binnen kon gaan en pas hoefde af te stijgen bij de koninklijke loge. Ondanks de soberheid van het interieur, de afwezigheid van gedempt licht en de olifantenpoten, straalt het interieur van de Blauwe Moskee een zeldzame **spiritualiteit** uit.

**GPS Coördinaten:** N 41°0.316' E 28°58.618'

**Adres:** Sultanahmetplein, Istanbul


## 8 Bosporus (Water)



De **Bosporus** is de **zeestraat** die Istanbul in twee verdeelt, Europa en Azië van elkaar scheidt en de Zee van Marmara met de Zwarte Zee verbindt. De zeestraat is **32 km. lang** en **640 meter breed** op zijn smalste punt. **Boottochten** over de Bosporus zijn zeer populair bij toeristen. Meestal varen de boten zowel langs de Europese als langs de Aziatische kant. Langs de oevers staan prachtige oude gebouwen maar ook nieuwe. Zo zie je veel yali's, **traditionele villa's** die vroeger als zomerverblijf dienden voor notabelen van het Ottomaanse rijk. Een boottochtje over de Bosporus met zijn verbluffende uitzichten mag niet ontbreken tijdens je [citytrip naar Istanbul!](#)

**GPS Coördinaten:** N 41°3.985' E 29°2.984'


## 9 Bosporusbrug (Bruggen)



De **Bosporusbrug** is een **hangbrug** tussen de districten Ortaköy en Beylerbeyi, respectievelijk het **Europese en het Aziatische deel** van [Istanbul](#). Deze brug heeft een lengte van **1590 meter** en hangt ongeveer 65 meter boven het wateroppervlak. De brug werd ingewijd op 30 oktober 1973, ter ere van de 50ste verjaardag van de inauguratie van de **Republiek Turkije**. Het is de op 12 na grootste brug ter wereld en de grootste hangbrug buiten de [Verenigde Staten](#). De brug is helaas afgesloten voor voetgangers en fietsers. Te veel mensen pleegden namelijk zelfmoord door van de brug te springen.

**GPS Coördinaten:** N 41°2.757' E 29°2.023'

## 10 Byzantijnse landmuren (Gebouwen)



De **Byzantijnse landmuren** strekken zich uit van de [Gouden Hoorn](#) bij Ayvansaray in zuidelijke richting tot aan de Zee van Marmara bij Yedikule. De oude stad Byzantium was aan drie kanten begrensd door de zee, maar er was een muur nodig om **bescherming** te bieden tegen aanvallen uit het binnenland.

De muren werden gebouwd door Theodosius II tussen 412 en 422 en na een aardbeving in 447 versterkt. Ze bestaan uit een **binnenmuur met 96 torens** (zo'n 20 m hoog), een **buitenmuur** met eveneens 96 torens (alternerend geplaatst), en een **gracht** van 20 meter breed. De muur heeft 10 versterkte poorten. Deze formidabele constructie heeft 1000 jaar lang alle vijandelijke legers weerstaan, mede geholpen door het Griekse Vuur, het gevreesde vuurwapen van de Byzantijnen, dat zelfs in water niet doofde.

**GPS Coördinaten:** N 41°0.592' E 28°58.514'

## 11 Chorakerk (Kerken)



De **Chorakerk** wordt vaak over het hoofd gezien omdat ze niet in de buurt van andere bezienswaardigheden ligt, maar toch is dit een van de **mooiste Byzantijnse kerken** ter wereld. De kerk werd gebouwd op het einde van de 11de eeuw, maar de prachtige **fresco's en mozaïeken** waarmee het interieur bedekt is, stammen uit de 14de eeuw.

De schitterende Byzantijnse schilderijen zijn prachtig bewaard gebleven. In het begin van de 16de eeuw veranderden de **Ottomanen** de kerk namelijk in een moskee, waarbij ze de schilderijen bedekten. Deze werden pas ontdekt in 1860. De mozaïeken in het portaal stellen het leven van Jezus Christus voor.

**GPS Coördinaten:** N 41°1.872' E 28°56.341'

**Adres:** Kariye Meydani, Istanbul

## 12 Ciragan Paleis (Paleizen)



Het **Ciragan Paleis** is een voormalig **Ottomaans paleis** dat nu een vijfsterrenhotel huisvest. De bouw ervan begon in 1850 onder Abdül Mecit I, maar werd pas in 1874 onder Abdul Aziz voltooid. De architect van dit **laatste keizerlijke paleis** was Nigo?ayos Balyan. De sultan stierf er zelfs in 1876.

In 1908 werd het paleis opgeknapt om er het **Ottomaans parlement** in onder te brengen, maar in 1910 was het gebouw het slachtoffer van een **grote brand**. Begin jaren '90 kocht **hotelketen** Kempinski het paleis, dat na een grondige renovatie als hotel gebruikt kon worden. De verkoop van het paleis aan een commerciële organisatie kon op veel kritiek rekenen. Veel Turken vonden dat de hotelketen geen oog had voor de **historische waarde** van het paleis.

**GPS Coördinaten:** N 41°2.63' E 29°0.971'

**Adres:** Ciragan Caddesi 32, 34349 Istanbul

## 13 Dolmabahçe Paleis (Paleizen)



Het **Dolmabahçe Paleis** ligt aan de westelijke zijde van de [Bosporus](#). Het paleis werd tussen 1842 en 1853 in opdracht van Sultan Abdülmecit gebouwd. Dolmabahçe was oorspronkelijk een baai in de Bosporus, maar werd in de 18de eeuw gedempt door de Ottomaanse sultans. Het **paleis** deed dienst als **administratief centrum** van het Ottomaanse rijk.

Het grote gebouw bestaat uit maar liefst 285 kamers, 46 zalen, 6 badkamers en 68 toiletten. **Atatürk**, de stichter van de Turkse Republiek, woonde in het paleis en overleed er in 1938. Laat je rondleiden door dit prachtige paleis en geniet van de pracht en praal van het **renaissancebouwwerk**. Het interieur is echt oogverblindend en zeker een bezoekje waard.

**GPS Coördinaten:** N 41°2.348' E 29°0.026'

#### 14 Egyptische Obelisk (Monumenten)



De **Theodosiusobelisk** hoort oorspronkelijk niet thuis in [Istanbul](#), dit van oorsprong **Egyptisch monument** ter ere van **farao Toetmosis III** werd door keizer Theodosius I naar Constantinopel, het huidige [Istanbul](#), overgebracht en geplaatst aan de [Hippodroom](#).

Oorspronkelijk werd de obelisk bij de [Tempel van Karnak](#) geplaatst. De hiërogliefen vertellen de verhalen van de overwinningen van de farao. Bovenaan wordt Toetmosis III al knielend afgebeeld terwijl hij een offer brengt aan de god Amon-Ra. De obelisk rust op 4 **bronzen voetstukken** boven op een marmeren sokkel van 6 meter hoog. De sokkel zelf is versierd met reliëfs, waarop het oprichten van de obelisk en andere taferelen met de keizer afgebeeld worden.

**GPS Coördinaten:** N 41°0.355' E 28°58.524'

**Adres:** Hippodroom, Istanbul

#### 15 Europafort (Rumeli Hisari) (Forten)



Het **Europafort** (Rumeli Hisari) aan de Europese kant van [Istanbul](#), vlakbij de [Fatih Sultan Mehmet-brug](#), werd tussen 1451 en 1452 gebouwd door Mehmet de Veroveraar. Op deze plek is de **Bosporus op zijn smalst**. Het fort bestaat uit **3 grote torens** en 13 kleine uitkijktorens. Na de bouw kreeg het fort al gauw de bijnaam Bogazkesen, wat letterlijk de 'zee-engteafsnijder' betekent.

In het fort verbleven **400 Janitsaren** (lijfwachters van de sultan) die met hun kanonnen de schepen de doorweg verhinderden. Aan de andere kant van de Bosporus staat het Anadolu Hisari of het **Aziëfort**. Na de val van Constantinopel werd het fort in gebruik genomen als gevangenis.

**GPS Coördinaten:** N 41°5.095' E 29°3.376'

**Adres:** Bebek Rumeli Hisari Cad, Istanbul

#### 16 Fatih Sultan Mehmet-brug (Bruggen)



De **Fatih Sultan Mehmet-brug** staat ook wel bekend als de **tweede Bosporusbrug**. De brug kreeg de naam van Mehmet de Veroveraar, de 15de-eeuwse sultan. De brug is **1510 meter lang** en daarmee een van de langste hangbruggen ter wereld. Ze ligt ongeveer vijf km. te noorden van de Bosporusbrug, op de plaats waar de **Perzische koning Darius** in 512 voor Christus samen met zijn leger via een pontonbrug de Bosporus overstak.

**GPS Coördinaten:** N 41°5.482' E 29°3.702'

## 17 Galatatoren (Torens)




De **Galatatoren** bevindt zich in het Europese deel van [Istanbul](#), in het noorden van de [Gouden Hoorn](#). De oude toren werd al omstreeks 528 gebouwd, ten tijde van het Byzantijnse rijk. De toren werd tijdens de 4de Kruistocht in 1204 bijna geheel met de grond gelijk gemaakt maar daarna door de **Genuezen** in 1348 heropgebouwd.

De 61 meter hoge toren is bepalend voor de **skyline van Galata**. Vooral het mooie uitzicht op de stad van boven in de toren maakt dit een bezienswaardigheid die het bezoeken meer dan waard is. Als je tijdens je bezoek aan de Galatatoren honger krijgt, kan je tegenwoordig je een hapje eten in het **restaurant** dat op de bovenste verdieping gelegen is.

**GPS Coördinaten:** N 41°1.539' E 28°58.447'

**Adres:** Galata Kulesi Sokak, Istanbul


## 18 Gouden Hoorn (Water)



De **Gouden Hoorn** is het estuarium dat door [Istanbul](#) stroomt en de buurt Galata scheidt van de oude binnenstad. De oude Grieken kozen de Gouden Hoorn, een **natuurlijke haven**, uit als plek om hun eerste stad te stichten. Over de Gouden Hoorn was eeuwenlang een **grote ketting** gespannen om **vijandelijke schepen** de toegang te ontzeggen. Na de val van Constantinopel in 1453 bleef de Gouden Hoorn de haven van de stad. Rond de Gouden Hoorn hebben altijd veel **verschillende culturen** gewoond. In 1836 werden Galata en het oude centrum met elkaar verbonden door de Galatabrug.

**GPS Coördinaten:** N 41°2.089' E 28°57.021'

## 19 Grand Bazaar (Markten)



De **Kapali Çarşı** (grote bazaar) in [Istanbul](#) is een van de grootste **overdekte markten** ter wereld, maar vertoont geen enkele gelijkenis met de overdekte winkelruimtes in de rest van Europa. Een winkelgebied van 58 straten en meer dan 6000 winkeltjes is echt reusachtig.

Wanneer je de Grand Bazaar binnenloopt, denk je in een **doolhof** terecht te zijn gekomen. Toch is de markt opgebouwd volgens een logisch stratenplan. Om niet verloren te lopen kan je best onthouden door welke poort je de **bazaar** bent binnengelopen. Als je dan de uitgang zoekt, kan je de weg vragen naar die poort. Elk gedeelte van de bazaar heeft zijn eigen **specialisatie**. Zo vind je de zilversmeden in de ene straat en de tapijtverkopers in een andere.

**GPS Coördinaten:** N 41°0.638' E 28°58.107'

## 20 Hagia Irene (Kerken)



De **Hagia Irene** in het voorhof van het [Topkapi Paleis](#) is hoogst waarschijnlijk de **oudste Byzantijnse kerk** in Istanbul. De kerk dateert uit de 6de eeuw, maar voordien stonden op deze plek al een tempel en een christelijke kerk, waartoe de Romeinse keizer Constantijn de Grote opdracht had gegeven. Een groot stuk van de oorspronkelijke kerk werd vernietigd in een aardbeving, de meeste delen dateren dus uit die tijd.

De Hagia Irene is de enige Byzantijnse kerk in [Istanbul](#) die nog het **oorspronkelijke atrium** heeft. Speciaal is vooral de **zwarte kruismozaïek** op een gouden achtergrond, een uniek element uit de iconoclastische periode. Achter de kerk ligt een hof, waarin zich ooit **sarcophagen van Byzantijnse keizers** bevonden.

**GPS Coördinaten:** N 41°0.581' E 28°58.865'

## 21 Haydarpasa-station (Stations)



Het **Haydarpasa-station** is een eindstation van de **Turkse Staatsspoorwegen** (TCDD) dat in het Aziatische deel van [Istanbul](#) ligt. Internationale, binnenlandse en regionale treinen vertrekken van hieruit naar oostelijk en zuidelijk gelegen bestemmingen. Het **station** werd gebouwd op een polder en is dan ook bijna volledig omgeven door de zee.

Het Haydarpasa-station werd ontworpen door de Duitse architecten Otto Ritter en Helmut Conu. De bouw ervan startte in 1906. Twee jaar later werd dit **neoclassicistische** station officieel geopend. Om dit **majestueuze gebouw** langs alle zijden te bewonderen, neem je het best een ferryboot die de [Bosporus](#) oversteekt.

**GPS Coördinaten:** N 40°59.766' E 29°1.111'

## 22 Hippodroom (Pleinen)



Het voorhof van de [Blauwe Moskee](#) komt uit op de **Hippodroom**, in het Turks 'Meydani' genoemd, het 'plein der paarden'. In de tijd van Constantijn was dit ovale plein immers de **grote renbaan** waar paardenvierspannen tegen elkaar raceten, geïnspireerd op het [Circus Maximus](#) van [Rome](#). De Romeinse keizer Septimus Severus liet de oorspronkelijke hippodroom bouwen in het begin van de 3de eeuw.

Later liet Constantijn standbeelden en monumenten uit de voormalige hoofdstad bij het Hippodroom plaatsen. De opvallendste is de [Egyptische Obelisk](#) (Dikili Ta?) of de Theodosiusobelisk. Een andere bezienswaardigheid is de **Slangenzuil** (Burma Sütün), die sinds 479 voor de tempel van Apollo (Delphi) staat als wijgeschenk van de 31 steden die in de Perzische oorlogen hadden gestreden. De namen van deze steden staan op de lijven van de drie ineen gestrengelde slangen die tezamen de zuilschacht vormen. Hun koppen zijn spijtig genoeg verloren gegaan.

Aan het korte eind van het plein staat de **fontein** die de Duitse keizer Wilhelm II schonk ter gelegenheid van zijn bezoek aan sultan Abdülhamit II in 1895. Aan de andere lange kant van **de Hippodroom** vind je het paleis van Ibrahim Paşa, nu het Museum voor Turkse en Islamitische Kunst.

**GPS Coördinaten:** N 41°0.323' E 28°58.491'

### 23 Istiklal Caddesi (Straten)



De **Istiklal Caddesi** is een van de bekendste winkelstraten in [Istanbul](#). De straat is meer dan **drie kilometer** lang en enkel toegankelijk voor **voetgangers**. De Istiklal Caddesi wordt omringd door kerken, voormalige ambassades en 19de-eeuwse gebouwen. Je vindt er tientallen winkels, cafeetjes, nachtclubs, restaurants en bioscopen.

In de Çiçek Pasajı, een **voormalige bloemenmarkt**, liggen vooral cafés en restaurants. Op de **Galatasaray-vismarkt** is het altijd een drukke bedoening. Er wordt vooral verse vis verkocht, maar je vindt er ook andere lekkernijen. Aan deze straat ligt ook het legendarische **Pera Palas-hotel**, dat zijn deuren opende in 1892 en vooral reizigers van de **Orient Express** opving. Onder meer Agatha Christie, Atatürk en keizer Frans-Jozef hebben er ooit nog gelogeed.

**GPS Coördinaten:** N 41°2.085' E 28°58.82'

### 24 Kiliç Ali Pasa Moskee (Moskee&euml;n)



De **Kiliç Ali Pasa Moskee** werd in 1580 gebouwd door de beroemde bouwmeester Koca Mimar Sinan Ağa, kortweg **Sinan**, die zeer veel islamitische gebouwen ontwierp, waaronder de [Banya Bashi-moskee](#) in [Sofia](#). De man was op het moment dat hij de Kiliç Ali Pasa Moskee bouwde reeds **90 jaar oud**. Toch is ook deze moskee een prachtwerk, afgewerkt met blauwe **Izniktegels**. De opdrachtgever was Kiliç Ali Pasa, een islamitische admiraal die in het Italiaanse Calabrië geboren was, maar ontvoerd door piraten in [Istanbul](#) terecht kwam en daar het leger van de sultan verwoogde.

**GPS Coördinaten:** N 41°1.642' E 28°58.985'

### 25 Kruidenbazaar (Markten)




De **Kruidenbazaar** of **Egyptische Bazaar** is de tweede grootste bazaar van [Istanbul](#), na de [Grand Bazaar](#). Ze ligt in de buurt van de [Yeni Moskee](#), in de wijk Eminönü. De bazaar is grotendeels overdekt. De markt is één van de **oudste van de stad**, ze werd in de 17de eeuw aangelegd om geld op te brengen voor de instellingen van de **Nieuwe Moskee**. In die tijd kon je er kruiden uit het oosten kopen. Istanbul lag op de **handelsroute tussen het oosten en het westen**. Ook nu nog kun je er allerlei kruiden kopen, maar ook andere producten als noten, snoep en kaviaar.

**GPS Coördinaten:** N 41°0.985' E 28°58.23'



## 26 Leandertoren (Torens)



De witte 18de-eeuwse **Leandertoren** of **Meisjestoren** (Kiz Kulesi) is een bekend herkenningspunt op een **eilandje** voor de kust van de wijk Üsküdar in [Istanbul](#). De Turken noemen de toren de 'Meisjestoren' naar de **legendarische prinses** die hier verbleef nadat een profeet haar had voorspeld dat ze zou sterven aan een slangenbeet. Die slang dook uiteindelijk toch op uit een mand vijgen en gaf de prinses een dodelijke beet.

De naam Leandertoren verwijst naar de Griekse **held Leander** die de Hellespont overzwom om zijn geliefde Hero te zien. De Leandertoren is een echt symbool van de stad Istanbul en is vereeuwigd op heel wat schilderijen en postkaarten. De toren huisvest nu een **café-restaurant** en is een populaire toeristische trekpleister.

**GPS Coördinaten:** N 41°1.267' E 29°0.243'

**Adres:** K?zkulesi Salacak Mevkii Üsküdar,Istanbul

## 27 Ortaköy Moskee (Moskee&uml;n)




Aan moskeeën geen gebrek in het islamitische **Istanbul**, de **Ortaköy Moskee** bevindt zich aan de waterkant aan het Ortaköyplein, een van de meest populaire toeristische trekpleisters aan de [Bosporus](#). De **Ortaköy Moskee** werd gebouwd in opdracht van sultan Adülmecit, de bouwwerken werden in 1854 voltooid. De architect, Nikagos Balyan, was ook de ontwerper van het [Dolmabahçe Paleis](#).

De moskee is opgebouwd in **neobarokke stijl**, haar grote hoge ramen verlichten de ruimte met flikkerende lichtschakeringen van het door de Bosporus weerkaatste zonlicht. Prachtige witte en rode mozaïeken verfraaien het interieur, de moskee is enkel geopend tijdens het gebed. Zorg er dus zeker voor dat je niet voor de gesloten deuren van de Ortaköy Moskee staat tijdens je [cityrip naar Istanbul](#).

**GPS Coördinaten:** N 41°2.835' E 29°1.611'

**Adres:** Ortaköyplein,Istanbul


## 28 Prinseneilanden (Eilanden)



Ten zuidoosten van [Istanbul](#) liggen in de Zee van Marmara de **Prinseneilanden**. Deze eilandengroep bestaat uit **9 eilanden**, die ooit een verbanningsoord vormden voor de leden van de **koninklijke familie**. De meeste boten vanuit Istanbul stoppen bij 4 van de 9 eilanden: Kinaliada, Burgazada, Heybeliada en Büyükada. Het grootste eiland is **Büyükada**, met zijn mooie **zandstranden**. Boeiende bezienswaardigheden hier zijn het Sint-Jorisklooster en de Hogere zeevaartschool. Communist en revolutionair Leon **Trotski** heeft er nog in ballingschap geleefd. De met naaldbomen begroeide eilanden zijn een populair **vakantieoord** voor de rijke inwoners van Istanbul.

**GPS Coördinaten:** N 40°51.47' E 29°7.212'


### 29 ?ehzade Moskee (Moskee&uml;n)



De **?ehzade Moskee** is een moskee in de buurt Fatih, niet ver van de [Grand Bazaar](#). De moskee werd tussen 1543 en 1548 gebouwd in opdracht van Sultan Süleyman I. Het ontwerp kwam van Mimar Sitan, een van de bekendste Ottomaanse architecten van die tijd. Het was zijn eerste grote werk. Later zou hij onder meer nog de **Süleymane Moskee** en de Rüstem Pasha Moskee ontwerpen. Sitan noemde deze moskee een 'oefening', maar dat doet niets af aan de schoonheid ervan. De moskee heeft een vierkante vorm die bedekt wordt door een **grote koepel** van bijna 20 meter doorsnede.

**GPS Coördinaten:** N 41°0.849' E 28°57.447'

### 30 Süleymaniye Moskee (Moskee&uml;n)



Minder bekend, maar even indrukwekkend als de [Aya Sofia](#), zo kan je de **Süleymaniye Moskee** het best omschrijven. De Ottomaanse sultan **Süleyman I** gaf architect Sinan, die in totaal meer dan 100 moskeeën bouwde, de opdracht een nieuwe moskee te ontwerpen. De bouw van deze 3422 m<sup>2</sup> grote moskee duurde van 1550 tot 1557.

Doordat de Süleymaniye Moskee op een heuvel werd gebouwd, ontstaat de indruk dat het de **grootste moskee** van de stad is. In werkelijkheid is de Aya Sofia net iets groter. De vele ramen zorgen voor een bijzondere **lichtinval**. Aan de voorzijde van de moskee bevinden zich **vier minaretten**, van waaruit de gelovigen dagelijks worden opgeroepen tot het gebed. Tussen de minaretten vind je een grote marmeren binnenplaats. De **moskee** biedt tevens onderdak aan een bibliotheek, badhuis (hamam), vier scholen, een ziekenhuis en een gaarkeuken.

**GPS Coördinaten:** N 41°0.961' E 28°57.846'

**Adres:** Prof. Siddik Sami Onar Caddesi, Istanbul

### 31 Taksimplein (Pleinen)



Het **Taksimplein** ligt in de wijk Taksim, in het Europese gedeelte van [Istanbul](#). Het plein is een **toeristische trekpleister**, omdat er veel winkels, restaurants en hotels rond liggen. **Taksim Meydani** vormt het hart van het moderne Istanbul. De [Istiklal Caddesi](#), een van de bekendste **winkelstraten**, komt uit op dit plein. Taksim Meydani is ook een belangrijk verkeersknooppunt.

De naam Taksim komt van het stenen reservoir aan de westelijke zijde van het plein. Die 'taksim' lag op het einde van een reeks **kanalen en aquaducten** die de stad van water moesten voorzien. In het midden van het plein staat het Cumhuriyet Anitstandbeeld. Dit 11 meter grote standbeeld, gemaakt door de Italiaan Pietro Canonica, staat symbool voor de republiek [Turkije](#).

**GPS Coördinaten:** N 41°2.223' E 28°59.132'

### 32 Topkap? Paleis (Paleizen)



Het **Topkapi Paleis** strekt zich uit op de punt van het schiereiland van de oude stad, de plaats van de antieke Griekse akropolis van Byzantium. De bouw van het oorspronkelijke paleis is afgerond in 1465, maar er is heel wat aan veranderd in de loop der eeuwen. Het **Topkap?-paleis** lijkt te zijn opgebouwd rond een **wirwar van binnenplaatsen**, maar in werkelijkheid is deze opstelling uiterst zorgvuldig uitgekozen. De een na de andere binnenplaats zorgde ervoor dat onder meer de woonvertrekken, troonzaal, bibliotheek, harem en terrassen makkelijk bereikbaar waren.

Om het paleis binnen te treden moet je door de versterkte keizerlijke poort gaan. Op de eerste binnenplaats staat een kerk, de **Aya Irini** (kerk van de heilige vrede). Daarna ga je door de Poort van Geluk naar de tweede grote binnenplaats. Aan de rechterkant hiervan bevinden zich de keukens, aan de linkerkant de harem waar de vrouwen, concubines en lievelingetjes van de sultan verbleven. Op de derde binnenplaats kom je bij de troonzaal. Ook de bibliotheek van Ahmet III, de **schatkamer** en het Mehmet II-paviljoen zijn hier te vinden.

Achter de derde binnenplaats bevindt zich de vierde binnenplaats, waarin een café-restaurant gevestigd is, waar je van een mooi **uitzicht over de Bosporus** kunt genieten. Het paleis kan je bezoeken van maandag tot woensdag tijdens de normale kantooruren. Om de harem te kunnen bekijken moet je van tevoren een rondleiding reserveren. Dit is enkel mogelijk tussen 10 uur en 12 uur en tussen 13 uur en 15.30 uur.

**GPS Coördinaten:** N 41°0.761' E 28°59.046'

**Adres:** Gülhane Park, Istanbul

### 33 Universiteit van Istanbul (Gebouwen)



Het **hoofdgebouw** van de **Universiteit van Istanbul** ligt aan het Beyazitplein. Het monumentale gebouw deed ooit nog dienst als Ministerie van Oorlog. Van ver zie je al de **Beyazittoren** op de terreinen van de universiteit opdoemen. Deze witte toren uit 1828 staat op de plaats waar ooit het Eski Saray Paleis stond, waarover Mehmet de Veroveraar zich na de val van Byzantium zich meester maakte.

De **eerste moderne universiteit** van de Republiek [Turkije](#) werd opgericht in 1933. Ze ontstond uit de Darülfünun, een wetenschappelijke school, die op zijn beurt de opvolger was van de Medrese, een theologische school.

**GPS Coördinaten:** N 41°0.798' E 28°57.824'

**Adres:** Beyazit, 34452 Istanbul

### 34 Yeni Moskee (Moskee&uml;n)



De **Yeni Moskee** of **Nieuwe Moskee** bevindt zich in de buurt Eminönü. Hij werd in het begin van de 18de eeuw gebouwd ter ere van de **sultanmoeder** (Safiye Sultan). Die moeder van Ahmeed III, Gülnus Emetullah, werd op de leeftijd van drie gevangen genomen en groeide op in de **harem** van de sultan, waar ze langzaam opklom tot vrouw (en moeder) van de sultan. Aan de moskee hebben **drie verschillende architecten** gewerkt, en dat merk je duidelijk aan de mengelmoes aan stijlen. De moskee heeft 2 minaretten en maar liefst 66 koepels.

**GPS Coördinaten:** N 41°1.483' E 29°0.904'

## Verblijf in Istanbul

---



De hotels in [Istanbul](#) zijn duurder dan elders in Turkije, maar het is de moeite waard een beetje meer geld uit te geven om in de prachtige hotels te verblijven.

Tot een tiental jaar geleden kon je nog relatief goedkoop overnachten in Istanbul, maar het toerisme heeft er zo'n **explosieve groei** gekend dat de hotels een pak meer kunnen vragen, maar tegelijkertijd ook in veel betere staat verkeren. De laatste jaren zijn er steeds meer hotels bijgekomen, van grote hotels waar je werkelijk alles tot je beschikking hebt over kleine, luxueuze en schitterend ingerichte boetiekhotels tot budgethotelletjes.

Probeer ook steeds eerst te informeren of er **airconditioning** aanwezig is in het hotel, want dat is niet overal het geval (zeker niet in de goedkope hotels), en bij temperaturen die in zomer hoog kunnen oplopen is dit echt geen overbodige luxe.

Veel hotels in Turkije hebben tweepersoonskamers met **twee enkele bedden** in plaats van één groot. Wil je graag een tweepersoonsbed, maak dat dan zeker op voorhand duidelijk.

Een aanrader is een hotelkamer met uitzicht over de [Bosporus](#). Het zal werkelijk een van de mooiste uitzichten zijn die je 's morgens bij het opstaan gehad hebt.

De meerderheid van de bezoekers verblijft in de wijk **Sultanahmet**. Hier liggen de populairste bezienswaardigheden van Istanbul zoals de [Aya Sofia](#) en het [Topkapi-paleis](#). In deze wijk vind je de grootste concentratie aan hotels. Maar er is ook een keerzijde aan de medaille. In het hoogseizoen wordt Sultanahmet namelijk overspoeld door toeristen en zul je rustiger liggen in een van de andere buurten.

Als je graag Istanbul op een niet toeristische manier ervaart, trek dan eens naar **Beyoglu**, aan de andere kant van de Bosporus. Vroeger lagen hier vooral ietwat verloederde budgethotels, maar tegenwoordig is het een aangenaam alternatief voor Sultanahmet, met veel boetiek- en luxehotels. Grote, moderne hotels vind je veel in de buurt rond het [Taksimplein](#).

Waar je ook verblijft, probeer zeker en vast **op voorhand te boeken**, als je een lange en frustrerende zoektocht naar een vrije hotelkamer wilt vermijden.

Er zijn ook verschillende **jeugdherbergen** in Istanbul, die mooi centraal gelegen zijn. Kamperen is niet de ideale manier om in Istanbul te verblijven. Het is niet zo veilig, en de nodige faciliteiten ontbreken of schieten tekort. Ga je voor een iets langere periode, dan kan je zeker eens overwegen voor een **appartement** te kiezen.

## Eten en drinken in Istanbul

---



Ernest Hemingway had gelijk toen hij zei dat de Turkse keuken samen met de Franse en de Chinese tot de **drie grootste cuisines** van de wereld behoorde. En de beste plaats om dit te verifiëren is Istanbul. In de 16de eeuw beheerste het **Osmaanse Rijk** de Middellandse Zee en verenigden sterk uiteenlopende culturen zich. Daaraan ontleent de Turkse keuken zijn verscheidenheid en invloed, die ook nu nog tot in [Griekenland](#), Noord-Afrika en het Midden-Oosten reikt.

Enkele specialiteiten zijn: **pastirma** (gedroogd en gekruid vlees met fenegriek), zeytinyağlı domar (groenten gevuld met ui, rijst en olijfolie), **baklava** (bladerdeeg gevuld met noten of pistaches) en bebek (kleine blokjes amandeldeeg). Probeer zeker ook eens het lokale ijs, **dondurma**, dat veel stroperiger is dan het ijs dat wij hier gewoon zijn.

's Morgens zal je overal op straat simitçi tegenkomen. Die verkopen **simit**, een gebak dat bedekt is met sesamzaad en veel weg heeft van een bagel. Het is het favoriete ontbijt hier. Voor een snelle hap kan je altijd kiezen voor **döner kebab**, Turkijes bekendste fastfood. Kebab is een gerecht op basis van kalfsvlees aan het spit, hoewel er vaak ook ander vlees voor gebruikt wordt. Aan de [Istiklal Caddesi](#) vind je bijvoorbeeld enorm veel kebabzaken.

Uit eten gaan is er over het algemeen vrij goedkoop. Chiquere restaurants zijn meestal in een hotel gevestigd en zijn wel duur. Doorgaans wordt er in alle restaurants bijzonder veel aandacht besteed aan de bereiding van de gerechten. Je zult ook geen moeite hebben om te bestellen: het is heel gewoon om het gerecht op de kaart aan te wijzen.


Op straat zie je veel stalletjes waar **vis** wordt gebakken, vooral in **Eminönü**. Gewoonlijk is dit wel vers en zelfs overheerlijk, maar op een hete dag kan je toch beter alert zijn. Ook de venters met mosselen zijn niet altijd te vertrouwen. Als je enigszins twijfelt aan de versheid, kan je er beter niet van eten. **Balik-Ekmek** is een broodje met vis dat ook een lokale favoriet is.

De nationale drank van Turkije is uiteraard **thee**. Het wordt gedronken uit kleine glaasjes, die worden gevuld met ongeveer een derde thee en een derde heet water. Omdat thee zetten voor de Turken een heel serieuze aangelegenheid is, zullen de meeste restaurants deze taak dan ook overlaten aan de theehuizen. Een Turkse alcoholische specialiteit is **raki**, dat gemaakt wordt van druiven en anijs en vooral als aperitief wordt gedronken. **Ayran** is een drankje op basis van yoghurt en melk, dat erg verfrissend is.

Als je in bent, moet je zeker ook een keer een **Turks koffiehuis** binnenwandelen. Koffie werd er pas gemeengoed nadat twee Syrische kooplieden, Hakim en Shams, in 1555 het eerste koffiehuis van [Istanbul](#) hadden geopend. Het werd bijzonder populair en al snel verschenen er meer van deze gelegenheden. De koffiehuisen gingen de klanten al spoedig ook ander vertier bieden: er traden muzikanten en dansers op en men kon er genieten van **vertellers** (meddah) en opvoeringen van het **schimmenspel** (Karagöz). In de 19de eeuw gingen enkele koffiehuisen zich specialiseren. De grote kiraathâne zijn grote leeszalen met kranten, tijdschriften en soms de nieuwste literaire werken. In de algigi kahveleri (cafés van de liefde) wordt poëzie voorgedragen, dikwijls onder begeleiding van een solist of een klein orkest.

## Vervoer in Istanbul

---



Vliegtuigen komen in [Istanbul](#) aan op de **Atatürk-luchthaven**. Er zijn meerdere luchtvaartmaatschappijen die vanuit Brussel (Zaventem) en Amsterdam (Schiphol) vluchten verzorgen van en naar Istanbul, onder meer KLM, Transavia, Turkish Airlines, Istanbul Airlines en SN Brussels. De vlucht duurt zo'n drie uur.

Het stadscentrum ligt op **23 km.** van de luchthaven Atatürk. Je kan via de snelweg (Çevreyolu) of de mooiere kustweg (Sahilyolu) rijden. Soms is het vervoer per minibus vanaf het vliegveld bij het vliegticket inbegrepen, en anders zijn er ook **bussen** die om het halfuur van het vliegveld naar het stadscentrum rijden. Omdat er op deze buslijn nogal wat oponthoud kan ontstaan, is het aangeraden om gewoon de **taxi** te nemen naar het stadscentrum.

Aan de Turkse zijde van Istanbul, op 35 km. van de stad, ligt de **Sabiha Gökçen International Airport**, die gebouwd werd omdat Atatürk International Airport niet meer groot genoeg was. Veel lage kosten-maatschappijen zoals Pegasus en German Wings vliegen op deze luchthaven.

Met de trein ben je ruim twee dagen onderweg. Je moet dan eerst naar [München](#) reizen, waar je overstapt op de Istanbul Express of de Rhein Express. Deze trein rijdt via [Oostenrijk](#), [Hongarije](#), [Roemenië](#) en [Bulgarije](#).

Het openbaar vervoer in Istanbul is erg goed geregeld. De **bussen** in Istanbul zijn **goedkoop** en het netwerk is **uitgebreid**. U moet wel precies weten waar u moet zijn, omdat de bussen nogal wat omwegen maken en dit is soms verwarrend. Ook liggen de haltes vrij ver uit elkaar. Kaartjes zijn te koop bij kiosken en de belangrijkste haltes.

Het **metrosysteem** was vroeger niet bedoeld voor toeristen, maar ook dit transportmiddel kan nu gebruikt worden om zich te verplaatsen. Er zijn twee metrolijnen, waarvan vooral de zuidelijke nuttig is voor toeristen. Die verbindt Aksaray met de Atatürk-luchthaven. Er is ook een **tramlijn** met een beginstation in Zeytinburnu en een eindstation in Kabataş. Het treinvervoer is zeer beperkt en meestal erg langzaam, dus de trein nemen is niet echt een aanrader.

Je kan ook een tocht maken op de [Bosporus](#), aan boord van een verouderde **veerpont**. De oversteek van Europa naar Azië of andersom duurt ongeveer 20 minuten. Van Azië naar Europa is dit gratis, andersom kost het je ongeveer de prijs van een kop thee. Er zijn ook kleinere bootjes te huur.

**Taxi's** zijn **goedkoop** en er is er steeds en overal wel eentje te vinden. De taxi's zijn geel maar worden meestal bestuurd door chauffeurs die 'vergeten hun meter aan te zetten'. Een nog goedkopere manier om te reizen is de **dolmuş** (een minibus of een Amerikaanse slee), dit is een soort taxi met een vaste route, die je met anderen deelt. De bestemming staat meestal op de voorruit gekalkt.

## Evenementen in Istanbul

---



Zin om wat **plaatselijke traditie** op te snuiven tijdens je **stedentrip** naar **Istanbul**? Dan moet je zeker eens een kijkje gaan nemen tijdens een van de **jaarlijkse evenementen**. Je vindt de belangrijkste hier.


### Kinderdag



Een keer per jaar spelen kinderen de hoofdrol in [Turkije](#). Op 23 april wordt er **Kinderdag** gevierd. Turkije is het enige land dat een dergelijke dag organiseert. Centraal staat de boodschap 'vrede thuis, vrede in de wereld'.

Elk jaar sturen meer dan 40 landen een kinderdelegatie naar Turkije. Ze worden bij gastgezinnen ondergebracht en er worden allerlei festiviteiten georganiseerd. Op **23 april** mogen (zorgvuldig geselecteerde) kinderen niet alleen op **bezoek bij de president**, maar ook op zijn stoel plaatsnemen. In [Istanbul](#) wordt dit scenario nagespeeld met de stoel van de burgemeester. De officiële zender TRT zendt die dag ook heel de dag speciale kinderprogramma's uit.

### Istanbul International Film Festival



**Filmliefhebbers** kunnen in april in [Istanbul](#) hun hartje ophalen. Rond deze periode vindt immers het **Internationale Filmfestival van Istanbul** plaats. Het programma is zeer uitgebreid en gaat van kunst, cultuur en langspeelfilms tot literatuur, muziek en theater. Ieder jaar mag het festival rekenen op zo'n 85.000 kijklustigen van over de hele wereld.

### Poppenfestival



Het jaarlijkse **poppenfestival** zorgt voor vertier voor jong en oud. De meest vermaarde **poppengezelschappen** van over de hele wereld strijken tijdens dit festival neer in [Istanbul](#). De voorstellingen vinden plaats op verschillende locaties doorheen de stad. Gedurende de 8 dagen dat dit festival duurt zijn de **poppen** de baas.



## Rumeli Hisari-concerten



De hele zomer lang kun je in het **oude Ottomaanse fort** van [Rumelihisari](#) genieten van **openluchtconcerten**. Bijna iedere nacht valt er wel iets te beleven! Het programma is erg **gevarieerd**, met zowel pop en rock als Arabische en Turkse muziek.

## Bosphorus Race



De **Bosphorus Race** is de jaarlijkse **zwem-, roei- en zeilwedstrijd** op de Bosphorus, de zeestraat tussen **Europa en Azië**, die georganiseerd wordt door het Nationaal Olympisch Comité van Turkije. Duizenden Turkse en internationale **atleten** doen eraan mee. Iedereen is welkom, jong of oud, dik of dun, man of vrouw.

## Istanbul Internationaal Jazz Festival



Het **jazzfestival** van [Istanbul](#) is een twee weken durend festival in op verschillende plaatsen in de stad. Het woord jazz wordt breed bekeken, veel van de artiesten die er optreden kun je eerder in de categorie '**popmuziek**' steken. Maar dat doet niets af aan de kwaliteit en de populariteit van het festival!

## Rock'n Coke



**Rock'n Coke** is het grootste **rockfestival** van [Turkije](#). Het vindt ieder jaar plaats op de velden vande luchthaven van Hezarfen, op 50 km. van [Istanbul](#). De **grootste namen** uit de rockwereld staan hier op de planken. Om enkele voorbeelden te noemen: Placebo, Muse, The Smashing Pumpkins, The Cure, Korn en 50 Cent. Duizenden **muziek liefhebbers** uit de hele wereld zakken speciaal voor dit evenement af naar Istanbul.

## Biënnale van Istanbul



Al sinds 1987 organiseert [Istanbul](#) een **biënnale** (tweejaarlijkse kunstmanifestatie), het belangrijkste **kunsthfestival** van de stad. De bedoeling is kunstenaars en geïnteresseerden van verschillende landen samen te brengen om er van gedachten te wisselen. De tentoonstellingen en evenementen, gewijd aan **hedendaagse kunst**, vinden plaats in onder meer het [Dolmabahçe-paleis](#), de [Hagia Irene](#) en andere bekende gebouwen.

## Eurasia Marathon



De internationale marathon van Istanbul, oftewel de **Eurasia Marathon**, is een van de mooiste marathons ter wereld. De lopers beginnen aan de Aziatische kant van Istanbul, steken vervolgens de [Bosporusbrug](#) over, komen voorbij veel bekende bezienswaardigheden als de [Hagia Sophia](#) en de [Blauwe Moskee](#), om uiteindelijk te eindigen in het [Nönlü](#)-stadion. Voor de minder goede lopers is er een looptocht van 10 km.

# Uitgaan in Istanbul

---



Naar [Istanbul](#) ga je voor de geschiedenis, de kunst en de cultuur, maar het uitgaansleven in deze **kosmopolitische stad** is ook fantastisch.

Het centrum van het uitgaansleven is al eeuwenlang **Beyo?lu**. Deze buurt had in de jaren '80 een beetje een '**vuile reputatie**'. Op de [Istiklal Caddesi](#) lagen bijvoorbeeld erg veel stripclubs, maar deze verdwijnen de laatste jaren aan een sneltempo en maken plaats voor nachtclubs, bars en jazzclubs. De inwoners van Istanbul gaan meestal hier uit, hoewel **Ortaköy** vaak ook aantrekkelijk is. Sultanahmet en het Taksimplein zijn levendige buurten, maar de bars, cafés en clubs zijn er vaak erg toeristisch.

**Live muziek** maakt ook een belangrijk deel uit van het uitgaansleven in Istanbul. Traditionele muziek, pop, rock, je vindt het er allemaal. Met de nachtclubs moet je trouwens wel goed oppassen, voor je het weet beland je in een onbetrouwbare zaak en moet je enorm veel betalen voor die schaarsgeklede vrouw die aan je tafel kwam dansen.


Aan de [Bosporus](#) liggen tal van nachtclubs. Je kan er eerst gezellig een hapje eten en daarna de dansvloer onveilig maken. De meeste adressen zijn hier niet heel goedkoop, maar het is beslist eens de moeite waard, alleen al omwille van het schitterende uitzicht.

Hoewel Turkije een moslimland is, is **alcohol** hier goed ingeburgerd, om niet te zeggen alomtegenwoordig. Als je iets gaat drinken in een **meyhane** of taverne ben je doorgaans iets goedkoper af. Bestel zeker eens een raki, de traditionele anijsdrank hier. Populaire gebruiken zijn het roken van een **waterpijp** of nargileh, backgammon spelen en, last but not least, **thee** drinken. Birhane zijn bierhallen waar je je dorst kan lessen aan een frisse pint, een saraphane is een wijnbar.

Ook **culturfanaten** zal het hier niet aan activiteiten ontbreken. Istanbul heeft een jonge bevolking, waardoor het aanbod festivals, tentoonstellingen, muziek- en filmvoorstellingen erg groot is. Voor populaire festivals is het vaak moeilijk om nog een ticket te bemachtigen. Voor tickets kan je best eens een bezoek brengen aan het Atatürk Kultur Merkezi op het [Taksimplein](#).

## Weer en klimaat in Istanbul

---



Als je naar Istanbul gaat voor een citytrip kan je je sjaal en muts met gerust hart thuis laten. De stad heeft namelijk een **gematigd klimaat** met hete, vochtige zomers en lange, natte winters.

De zonnigste en heetste maanden zijn **juli**, **augustus** en **september**, met een gemiddelde van 12 uur zon per dag en temperaturen tussen 30 °C en 35 °C. Tijdens die periode kan je je best **goed tegen de zon beschermen**. De zomer is ook het droogste seizoen in Istanbul. In de zomer trekken veel Turken zelf weg uit Istanbul om verkoeling te zoeken aan de kust.

Ook april, mei, juni en oktober behoren nog tot het hoogseizoen in Turkije. De zon is dan nog steeds aanwezig en de temperaturen schommelen tussen 22 °C en 30 °C, wat erg **aangenaam** is.

In de winter is het nog altijd goed vertoeven in [Istanbul](#). Af en toe valt er dan eens een bui, maar de temperaturen blijven zacht: ongeveer 15 °C. **Sneeuw** is ook niet ongewoon. Istanbul ligt aan de zee en heeft de reputatie een erg **winderige stad** te zijn, zeker in de winter.

# Winkelen en shoppen in Istanbul



[Istanbul](#) is al meer dan 1500 jaar een topbestemming voor shoppers. Wat begon als handelspunt dat de Chinese zijderoute verbond met Europa, is nu een bloeiende metropool met een grote troef in handen: de [Grand Bazaar](#).

De Grand Bazaar (Kapalı Çarşı) is een van de **grootste overdekte markten** ter wereld. Meer dan 6000 winkeltjes in 58 verschillende straten, je zult niet weten waar te beginnen. De Grand Bazaar wordt ook wel eens het oudste winkelcentrum ter wereld genoemd.

Als je de Grote Bazaar binnenloopt, denk je in een **doolhof** terecht te zijn gekomen. Toch is de markt opgebouwd volgens een logisch stratenplan. Om niet verloren te lopen kan je best onthouden door welke poort je de bazaar bent binnengelopen. Als je dan de uitgang zoekt, kan je informeren in welke richting die poort te vinden is. Elk gedeelte van de bazaar is **gespecialiseerd** in een eigen terrein. Zo vind je de zilversmeden in de ene straat en de tapijtverkopers in een andere straat, enz. Bepaalde delen van de Grand Bazaar zijn tegenwoordig trouwens echt op toeristen gericht.

Naast de Grand Bazaar is er ook de [Kruidenbazaar](#) of Egyptische Bazaar in Eminönü. Verwacht je aan bergen Turks fruit, kruiden, specerijen, kaas en gedroogde vruchten. Een must-see voor lekkerbekken!

Als je iets wilt kopen op de bazaar, moet je **onderhandelen**. Het is er de normaalste zaak van de wereld, tenzij je je agressief opstelt. De winkeliers blinken trouwens niet uit in vriendelijkheid, zelfs niet als je een grote aankoop gedaan hebt. De prijzen op de Bazaar zijn vaak ook duurder dan die in de kleinere winkelbuurten van **Sultanahmet** en **Beyazit**.

Populaire **souvenirs** uit Istanbul zijn geweven traditionele tapijten (**kilims**), zilveren juwelen, Turks fruit (lokum), theesets, lederwaren en beschilderd keramiek.

In **Çukurcuma** moet je zijn voor antiek. Op de [Istikal Caddesi](#), de drukste winkelstraat van Istanbul, moet je dan weer zijn voor kledij, schoenen en muziek. Echte fashionista's komen dan weer meer aan hun trekken in **Ni?anta?i** waar de boetieks van bekende designers als Gucci, Hugo Boss en Armani gelegen zijn.

In het Aziatische deel van Istanbul is de **Bagdat Caddesi** zeker een bezoek waard. Op en rond deze straat liggen verschillende boetieks en warenhuizen. Voor de grote **winkelcentra** moet je eerder naar de buitenwijken trekken. Zo zijn er bijvoorbeeld Galleria in Ataköy en Akmerkez in Etiler. Kanyon is een modern, exclusief winkelcentrum in Levent met veel bekende merken. Ideaal voor een regenachtige dag.

# Tips

---

Schrijf hier je tips en voeg deze bij thuiskomst toe aan Take A Trip, zo help je toekomstige reizigers die een citytrip plannen naar Istanbul

Tip 1.  
.....  
.....  
.....

Tip 2.  
.....  
.....  
.....

Tip 3.  
.....  
.....  
.....

Tip 4.  
.....  
.....  
.....

Tip 5.  
.....  
.....  
.....

Tip 6.  
.....  
.....  
.....

Tip 7.  
.....  
.....  
.....

Tip 8.  
.....  
.....  
.....

Tip 9.  
.....  
.....  
.....

Tip 10.  
.....  
.....  
.....