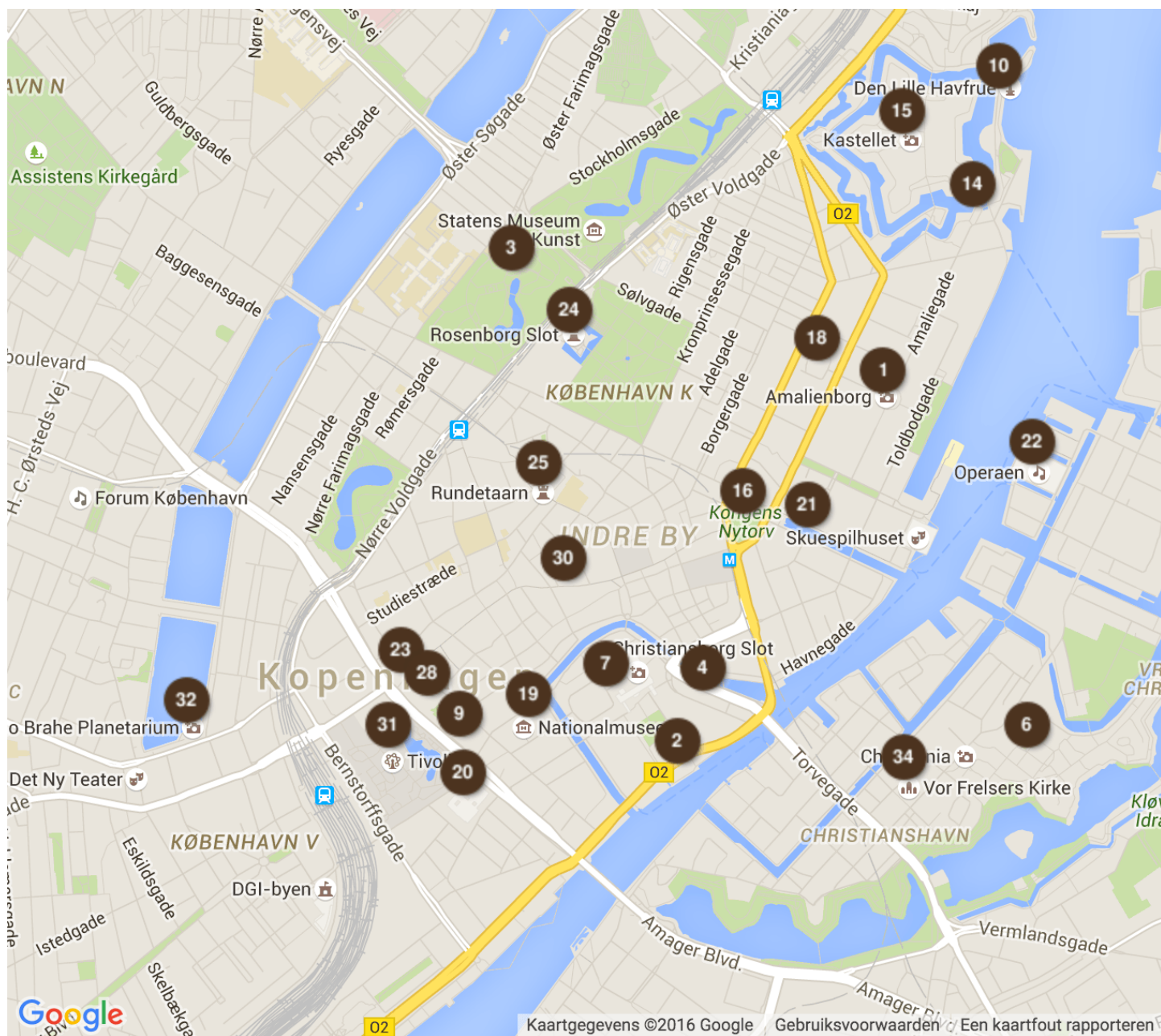




TAKE TRIP

Stadsgids

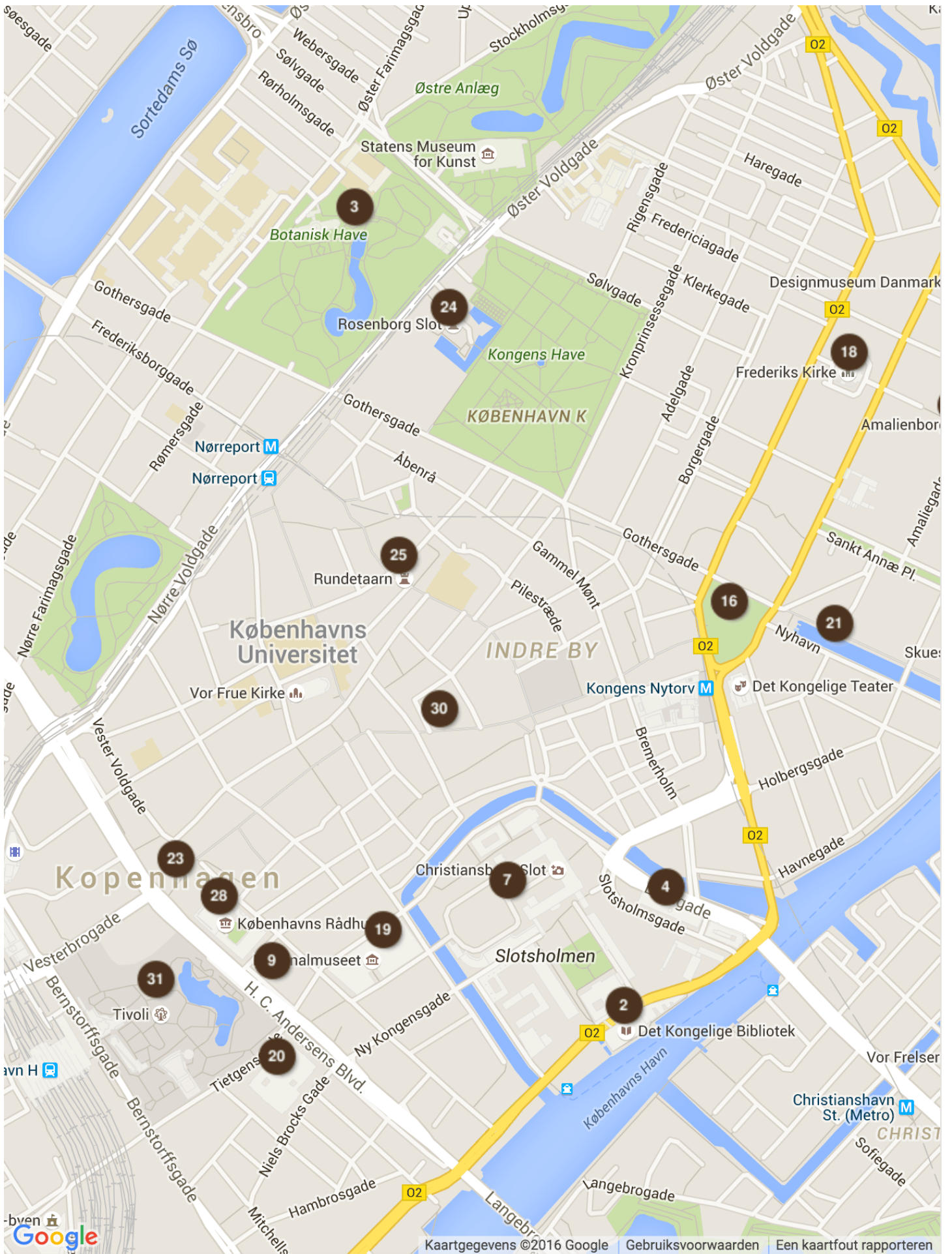
 Kopenhagen

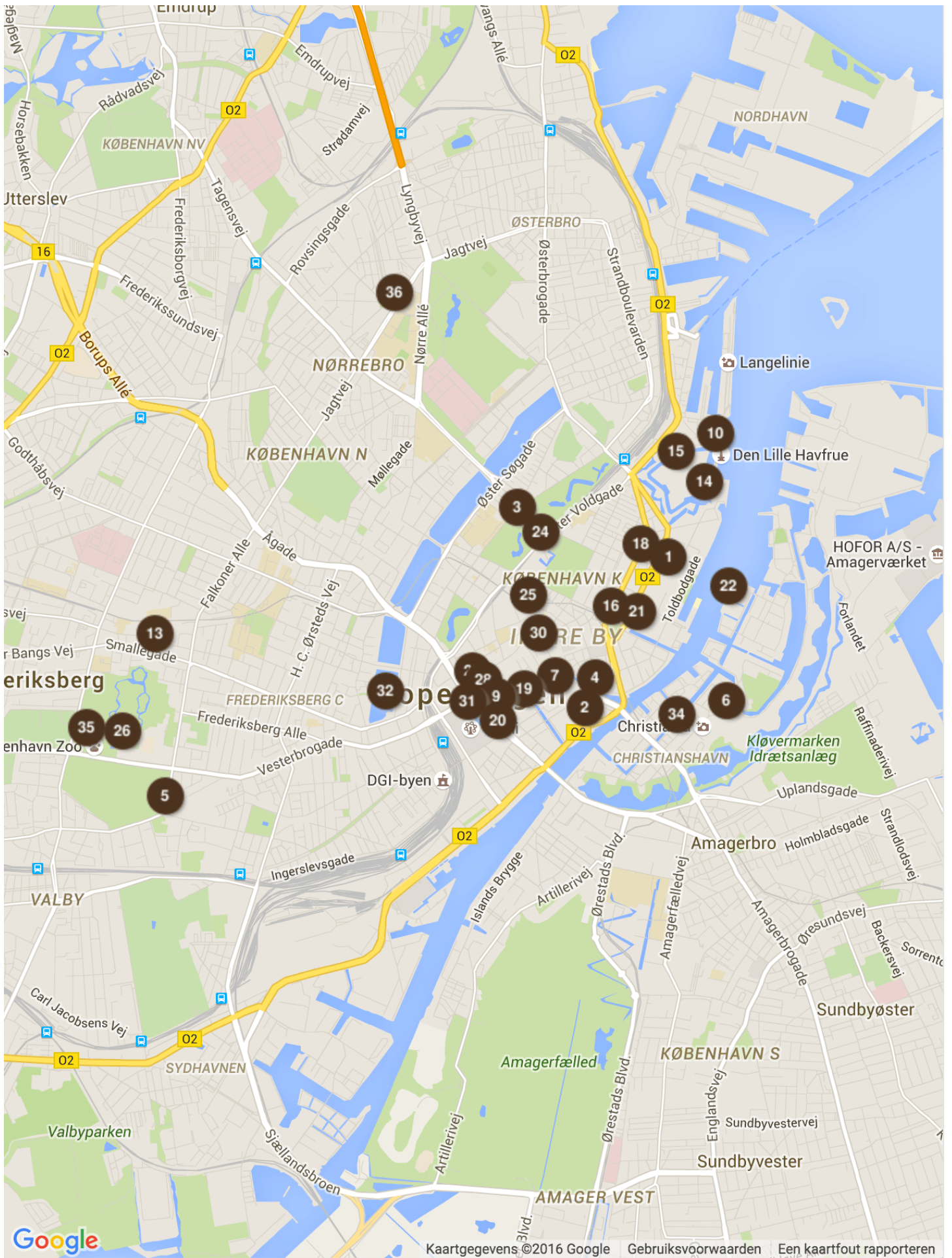


Legende

Naam	Type	Naam	Type
1 Amalienborg	Paleizen	20 Ny Carlsberg Glyptotek	Musea
2 Black Diamond	Bibliotheken	21 Nyhavn	Stadsdelen
3 Botanische tuin	Parken	22 Operahuis van Kopenhagen	Gebouwen
4 Børsen	Gebouwen	23 Ripley's Believe It Or Not museum	Musea
5 Carlsbergbrouwerij	Musea	24 Rosenborgslot	Gebouwen
6 Christiania	Stadsdelen	25 Rundetårn	Gebouwen
7 Christiansborg	Kastelen	26 Slot Frederiksberg	Kastelen

8	Danmarks Akvarium	Attracties	27	Slot Frederiksborg	Kastelen
9	Dansk Design Center	Musea	28	Stadhuis van Kopenhagen	Gebouwen
10	De Kleine Zeemeermin	Standbeelden		Statens Museum for Kunst	Musea
11	Dyrehavsbakken	Parken	29	Stranden van Kopenhagen	Stranden
12	Experimentarium	Musea	30	Strøget	Straten
13	Frederiksberg (stad)	Stadsdelen	31	Tivoli-pretpark	Pretparken
14	Gefionfontein	Fonteinen	32	Tycho Brahe-planetarium	Attracties
15	Kastellet	Forten	33	Vikingschipmuseum	Musea
16	Kongens Nytorv	Pleinen	34	Vor Frelsers Kirke	Kerken
17	Kronborg	Kastelen	35	Zoo van Kopenhagen	Zoos
18	Marmeren kerk	Kerken	36	Zoologisch museum	Musea
19	Nationaal Museum	Musea			





Ligging Kopenhagen



[Kopenhagen](#) is de **hoofdstad van Denemarken**. Denemarken ligt boven [Duitsland](#), helemaal in het noorden van Europa. De buurlanden van Denemarken zijn [Zweden](#), Duitsland en [Noorwegen](#). Het land is versnipperd in één **schiereiland** en een vierhonderdtal eilanden. Ongeveer 90 ervan zijn niet bewoond.

Kopenhagen ligt niet op het vasteland. Het ligt op het **grootste eiland** aan de oostelijke kant van Denemarken, in de provincie **Sjælland** (Seeland). Het is slechts door een smalle strook zee, de zeestraat Øresund, gescheiden van buurland Zweden. Aan de Zweedse kant liggen de steden Malmö en Landskrona. Kopenhagen wordt volledig door water omgeven.

Kopenhagen is niet alleen de hoofdstad van Denemarken, maar met **1,7 miljoen inwoners** ook de grootste stad van het land. Kopenhagen zelf is opgedeeld in **15 stadsdistricten**, waaronder Indre By, het historische centrum, Christianshavn, Ydre Østerbro, Ydre Nørrebro, etc.

Geschiedenis van Kopenhagen



De naam [Kopenhagen](#) komt van Købmandshavn, wat '**koopmanshaven**' betekent. Vroeger was de stad een drukke havenstad. Nu is de haven en de bijbehorende industrie verdwenen. De stad is opgericht in de 11de-12de eeuw. Er bestaat twijfel over wie de stad heeft gesticht. De officieel aangenomen oprichtingsdatum is 1167. Toen zou Absalon, bisschop van Roskilde, de macht over de stad in handen gekregen hebben.

In het begin woonden er amper honderd mensen, die overleefden dankzij visserij, landbouw en een veerverbinding naar Sjælland en Schonen. Het stadje lag op een **strategische plaats** om verder te ontwikkelen, maar had vaak te lijden onder plundertochten van de Wenden. Bisschop Absalon bouwde een burcht rond het stadje om het te verdedigen. Op die plek kwam later de [Christiansborg](#).

Rond 1444 werd Kopenhagen de **hoofdstad van Denemarken**. De haven was op dat moment in volle bloei. Heel veel mensen werkten er aan de bouw van **galjoenen** en handelden in **haringen**. In de 15de eeuw groeide Kopenhagen met zijn 10.000 inwoners uit tot de belangrijkste handelsstad in Noord-Europa. Op het einde van de 16de eeuw werd **Christian V** tot koning van Denemarken gekroond. Hij is verantwoordelijk voor Kopenhagens kanaalnetwerk en Christianshavn.

Tot de 19de eeuw gaat er niet veel fout. De stad leed onder enkele hevige branden, maar werd weer opgebouwd. De ontwikkeling ging in volle vaart voort. De 19de eeuw zag er minder rooskleurig uit. Denemarken voerde **oorlog met Engeland**. In 1807 werd Kopenhagen door de Engelsen in puin geschoten. Bovendien nam de vijand de hele **Deense vloot** mee. Niet veel later werd Denemarken bankroet verklaard. Noorwegen, tot dan toe een deel van Denemarken, werd afgestaan aan Zweden.

In de tweede helft van de 19de eeuw begon de **urbanisatie** in Kopenhagen, net als in de rest van Europa. Arbeiderswijken schoten als paddenstoelen uit de grond. De ontwikkeling van de stad kwam in een stroomversnelling.

Bezienswaardigheden in Kopenhagen



Ontdek hier wat er zeker **de moeite waard** is om te bezoeken tijdens een **citytrip** naar **Kopenhagen**. Blader doorheen de meest attractieve **bezienswaardigheden** en bekijk waar ze precies gelegen zijn.

1 Amalienborg (Paleizen)




Amalienborg, het huidige koninklijke paleis is de residentie van koningin Margaretha II van Denemarken. Het paleis bestaat uit **vier vleugels** die in een vierkant rond het standbeeld van Frederik V liggen. Het gebouw dateert uit het **midden van de achttiende eeuw** maar werd pas op het eind hiervan gebruikt door de koninklijke familie als verblijf. Oorspronkelijk was het de bedoeling dat de koning met zijn gezin zou verhuizen richting Slotsholmen, naar Christiansborg. Dit is er uiteindelijk niet van gekomen en tegenwoordig zetelt de Deense regering er.

Het paleis geeft uit op een **groot geplaveid plein** met centraal een fontein en aan de overzijde het operagebouw, en is gebouwd in **rococostijl**. Het residentiële gebouw zelf is niet te bezichtigen, de overige 3 vleugels wel. Gelukkig is er ook het Amalienborg museum, dat zich langs het Rosenborgslot bevindt en waar zich onder andere de kroonjuwelen van het koningshuis bevinden. Wat natuurlijk ook de moeite is om te bezichtigen aan het paleis is de **afwisseling van de wacht** om 12 uur, maar dat gebeurt enkel wanneer de koningin in het paleis aanwezig is.

GPS Coördinaten: N 55°41.038' E 12°35.58'

2 Black Diamond (Bibliotheeken)



De '**Black Diamond**' of 'Zwarte Diamant', zo wordt het nieuwe gebouw van de Deense Koninklijke Bibliotheek in [Kopenhagen](#) genoemd. Deze bibliotheek is de grootste en belangrijkste van heel Scandinavië. De Zwarte Diamant werd in 1999 toegevoegd aan het fraaie gebouw uit 1906. De uitbreiding langs het water huisvest **twee galerieën**: een voor cultureel-historische tentoonstellingen en een als extra ruimte voor het Nationaal Fotografiemuseum.

GPS Coördinaten: N 55°40.405' E 12°34.959'

3 Botanische tuin (Parken)



De **Botanische Tuin** hoort bij de **Kopenhaagse universiteit**. Ook hier moet je zeker eens geweest zijn. De tuin staat vol met duizenden verschillende soorten planten en bloemen. Vergeet ook niet langs het **palmhuis** te lopen. Hierin staat een immense verzameling **tropische planten**. Bovendien is de toegang **gratis**. Geen enkele reden om dit te missen dus. Je geraakt er met de bussen 5A,14,40,42 en 43.

GPS Coördinaten: N 55°41.247' E 12°34.456'

4 Børsen (Gebouwen)



De Børsen is de voormalige beurs van [Kopenhagen](#). Het indrukwekkende gebouw op het eiland Slotholmen werd in de eerste helft van de 17de eeuw opgetrokken in opdracht van **koning Christian IV**. Oorspronkelijk was de Børsen een ontmoetingsplaats voor Deense en buitenlandse **handelaars**. Je kon er werkelijk alles kopen.

De architect, Hans van Steenwinckel, ontwierp ook [Kronborg](#) en [Rosenborg](#). De bouwstijl is Nederlands renaissancistisch. Het gebouw staat het meest bekend om zijn opvallende '**drakenpiek**'. Drie draken, waarvan de staarten samenkomen in de piek, symboliseren de drie Noordse landen Denemarken, [Noorwegen](#) en [Zweden](#). De Deense beurs werd hier ondergebracht in de 19de eeuw, maar verhuisde in 1918 naar een ander gebouw.

GPS Coördinaten: N 55°40.52' E 12°35.026'

5 Carlsbergbrouwerij (Musea)




Heb je even genoeg van de Kopenhaagse musea en kerken? Breng dan zeker een bezoek aan de **oude Carlsbergbrouwerij**! In 1847 stichtte J.M. Jacobsen in de Kopenhaagse voorstad Valby de inmiddels **wereldberoemde** brouwerij Carlsberg, genoemd naar zijn zoon Carl.

De oudste delen van de brouwerij werden gerestaureerd en doen nu dienst als **bezoekerscentrum**. Je krijgt er een volledige kijk op de rijke geschiedenis en traditie van het bedrijf. Je wordt door de voormalige bedrijfsruimtes gegidst, krijgt meer uitleg over de bierproductie in verleden en heden en ontdekt de **prachtige architectuur** van de fabriek. Op het einde van je bezoek krijg je een koel glas bier. Aan jou om te beoordelen of de slogan '**Probably the best beer in the world**' waarheid of leugen is!

GPS Coördinaten: N 55°40.034' E 12°31.832'

Adres: Gamle Carlsberg Vej 11, 2500 Kopenhagen Valby

6 Christiania (Stadsdelen)



Christiania is een deels autonome enclave in [Kopenhagen](#), in 1971 opgericht door **hippies**. Vrijstad Christiania telt ongeveer 850 inwoners en het gebied beslaat een oppervlakte van 34 hectaren. Christiania heeft een **semi-legale** status bereikt als een onafhankelijke community. Het doel van de gemeenschap is een zelfregerende samenleving waarbij iedereen voor zichzelf verantwoordelijk is en voor de gemeenschap.

De buurt is door twee hoofdingangen toegankelijk en er zijn geen auto's toegelaten. De Deense regering probeert al sinds de oprichting de krakers te verwijderen maar slaagt hier totnogtoe niet in, Christiania blijft een doorn in het oog. In de bekendste straat van de enclave, Pusher Street wordt vrij **softdrugs** verhandeld, tot grote **ergernis** van de Deense regering. Harddrugs zijn niet toegelaten in de gemeenschap. De Deense regering plant liever de bouw van dure woningen in het gebied maar lijkt er voorlopig niet in te slagen.

GPS Coördinaten: N 55°40.433' E 12°36.017'

7 Christiansborg (Kastelen)



In het **slot van Christiansborg** op Slotsholmen, een klein eiland in het hartje van de stad, zetelt het **parlement** van [Denemarken](#). In de 12de eeuw lag op deze plek het Fort van Absalon,. Koning Christiaan VI liet deze burcht slopen in de 17de eeuw, de eerste Christiansborg nam de plaats in. In 1794 werd dit kasteel verwoest door een brand. Het nieuwe Christiansborg werd ontworpen door architect C.F Hansen, maar toen het gebouw in 1828 klaar was, had de **koninklijke familie** al zijn intrek genomen in Amalienborg en stond de vertrekken af aan het parlement. In 1884 brandde ook het tweede Christiansborg af, waarna in 1906 begonnen werd met de bouw van het derde en huidige kasteel.

Het neobarokke gebouw is een ontwerp van Thorvald Jørgensen. Christiansborg huisvest ook het **Hoogerechtshof** van Denemarken en de kantoren van de **Eerste Minister**. Hoogtepunten van het paleis zijn de Koninklijke Ontvangstkamers, de Paleiskapel en de Tuinen van de Koninklijke Bibliotheek.

GPS Coördinaten: N 55°40.537' E 12°34.741'

8 Danmarks Akvarium (Attracties)



Kopenhagen zou geen kuststad zijn als er geen aquarium was. Danmarks Akvarium doet zijn naam alle eer aan. Het is een **groot aquarium** met honderden soorten **vissen**, **schelpen** en **inktvissen**. De hele **onderwaterwereld** onder één dak. Je geraakt er met bus 14, bus 166 en met S-train C naar Charlottenlund. Volwassenen betalen 85 kronen, kinderen 45.

GPS Coördinaten: N 55°44.926' E 12°35.173'

9 Dansk Design Center (Musea)



Het **Dansk Design Center**, dat zijn deuren opende in 2000, is een mooi museum en research- en onderwijscentrum over het wereldberoemde **Deense design**. In de kelder vind je de **permanente expositie** over de geschiedenis van het design, met echte klassiekers en internationale designiconen. Twee andere verdiepingen bieden plaats aan **tijdelijke tentoonstellingen** over Deens en internationaal design.

GPS Coördinaten: N 55°40.452' E 12°34.3'

Adres: HC Andersens Boulevard 27, 1553

10 De Kleine Zeemeermin (Standbeelden)



Dé bekendste Kopenhaagse bezienswaardigheid is natuurlijk **Den Lille Havfrue**, het beeld van de **kleine zeemeermin**. De Deense beeldhouwer **Edward Eriksen** maakte het beeld in 1913. Hij inspireerde zich op het beroemde sprookje van Hans Christian Andersen. In tegendeel tot wat de meeste mensen verwachten van het beeld, is het **amper 50 centimer groot**. Dat komt omdat het op "ware" grootte gemaakt is. Volgens Andersen zijn zeemeerminnen ongeveer een halve meter lang. Je kan het beeld bezichtigen in de haven.

GPS Coördinaten: N 55°41.557' E 12°35.931'

11 Dyrehavsbakken (Parken)



Dyrehavsbakken in Klampenborg bij [Kopenhagen](#), is het **oudste attractiepark ter wereld**. het park Dyrehaven (Hertenpark) werd reeds in de 17de eeuw in gebruik genomen als pretpark. [Tivoli](#) en Dyrehavsbakken zijn de beroemdste pretparken van [Denemarken](#).

De toegang van het park is **gratis**, je betaalt enkel voor de attracties waar je op wil gaan. Het attractiepark heeft meer dan 100 verschillende attracties, waaronder glijbanen, schiettenten, automaathallen en nog veel meer.

GPS Coördinaten: N 55°46.561' E 12°34.472'

12 Experimentarium (Musea)



Op zo'n 5 kilometer ten noorden van het centrum van Kopenhagen, kan je het **interactieve wetenschapsmuseum** Experimentarium terugvinden. Het heeft als doel interesse op te wekken voor de **wetenschap, technologie** en de **natuur**, en wil dat doen door een interactieve aanpak. Het werd opgericht in 1986. In totaal zijn er meer dan 300 permanente tentoonstellingen in het museum, waar je dus wel uren mee zoet kan zijn als je ze allemaal wil zien. Daarnaast vind je er soms ook tijdelijke tentoonstellingen terug. Het is zeker de moeite om hier met kinderen heen te gaan, omdat **aanraken** en **zelf** dingen doen erg leuk is.

GPS Coördinaten: N 55°43.6' E 12°34.823'

13 Frederiksberg (stad) (Stadsdelen)



Frederiksberg is eigenlijk een **stad binnen Kopenhagen** zelf. Het telt ongeveer 85.000 inwoners en wordt eerder als een **aparte gemeenschap** beschouwd dan een onderdeel van de rest van Kopenhagen. Het heeft zelfs zijn **eigen bestuur en stadhuis!**

Als je er rondloopt merk je toch wel dat het **“anders”** is, dat komt misschien omdat het rijker is dan de rest van Kopenhagen zelf. Heel de omgeving straalt een soort overheersing uit ten opzichte van haar omgeving. **Frederiksberg Have**, het plaatselijke park, is een ideale gelegenheid om tot rust te komen en te genieten van al het mooie rondom je. Het geeft bovendien ook een prachtig uitzicht op het hoger gelegen **kasteel van Frederiksberg**, dat dateert van eind 17e, begin 18e eeuw.

GPS Coördinaten: N 55°40.716' E 12°31.753'

14 Gefionfontein (Fonteinen)



De **Gefionfontein** is een grote fontein in de haven van **Kopenhagen**. De fontein stelt een grote groep dieren voor die voortgedreven worden door de **Noorse godin Gefion**. Er wordt verteld dat de fontein je wensen vervult als je er een **muntje** ingooit. De Gefionfontein met zijn naturalistische beelden werd in 1899 ontworpen door de Deen Anders Bundgård. In 1908 werd hij voor het eerst in gebruik genomen.

GPS Coördinaten: N 55°41.356' E 12°35.853'

15 Kastellet (Forten)



Kastellet is een van de best **versterkte complexen** in Noord-Europa, aangelegd door Frederik III. Na het Zweeds beleg van [Kopenhagen](#) tussen 1658 en 1660 werd de hulp ingeroepen van de Nederlandse ingenieur Henrik Rüse, om de versterking te verbouwen. Kastellet is nog steeds bezit van het **Deense leger**. Het 17de-eeuwse kerkje doet nog steeds dienst als legerkerk. Het complex, dat gebouwd werd in de vorm van een **pentagram**, is mooi gerenoveerd. De **rode huizen** staan rond een centraal plein.

GPS Coördinaten: N 55°41.481' E 12°35.639'


16 Kongens Nytorv (Pleinen)



Kongens Nytorv (Nieuwe Kongingsplein) is een plein in het hartje van [Kopenhagen](#) aan een van de uiteinden van de Strøget, de **autovrije winkelzone**. Ten oosten vind je de Nyhavn. Koning Christian V gaf in 1670 opdracht tot de bouw van het plein, vandaar dat er een **ruiterstandbeeld** van hem staat. Rond het plein vind je gebouwen als het Koninklijke Deense Theater, Charlottenborg en de Franse ambassade.

GPS Coördinaten: N 55°40.832' E 12°35.156'

17 Kronborg (Kastelen)



Kasteel Kronborg ligt op het eiland Seeland, bij Helsingør, op zo'n 40 km. van [Kopenhagen](#). Het **renaissancekasteel** werd gebouwd tussen 1574 en 1585, in opdracht van Koning Frederik II. Het eerste fort op deze plaats, dateerde echter al uit de 15de eeuw. Het deed dienst als **uitkijk- en tolpost** voor de schepen die voorbij kwamen. In 1629 ging het in vlammen op, maar in 1638 werd het herbouwd. Van 1739 tot jey midden van de 19de eeuw deed het kasteel dienst als **gevangenis**. In 2000 werd het kasteel op de werelderfgoedlijst van de Unesco gezet. Het kasteel is waarschijnlijk nog het meest beroemd door het toneelstuk '**Hamlet**' van William Shakespeare. Grote stukken van dit wereldberoemde verhaal spelen zich af in Kronborg.

GPS Coördinaten: N 56°2.339' E 12°37.305'

18 Marmere kerk (Kerken)



De 200 jaar oude **Marmorkirken** met zijn koperen koepel, officieel de Frederikskirken, moest het **barokke pronkstuk** worden van Frederiksstad. De kerk ligt niet ver van Amalienborg. In 1770 werd de bouw ervan gestaakt omdat de kosten te hoog opliepen. Pas een eeuw later werden de bouwwerken hervat. In 1894 werd de kerk ingewijd. De **façade** is versierd met beelden van St Ansgar, de 'apostel van het noorden' en de religieuze hervormen Grundtvig. Tot de hoogtepunten van het eerder sobere interieur horen het **ivoren kruisbeeld**, een **eiken gravure** van Jezus kruisafdeling en een **gouden kandelaar** van Grundtvig.

GPS Coördinaten: N 55°41.094' E 12°35.38'

Adres: Frederiksgade 4, 1265 Kopenhagen

19 Nationaal Museum (Musea)



Het **Nationaal Museum** van [Kopenhagen](#), het cultuurhistorisch museum van Denemarken, ligt in een schitterend voormalig **koninklijk herenhuis** (Prinsens Palae) uit de 18de eeuw. Je komt er meer te weten over onder meer Deense archeologie, etnologie, munten, etnografie, communicatie, natuurwetenschappen door de eeuwen heen. De uitgebreidste verzamelingen zijn die van **na de 18de eeuw**. Het hoogtepunt is de zonnewagen van Trundholm, maar ook de 5de-eeuwse Gallehus-hoorns en de Kingigtorsuaq-runenstein.

GPS Coördinaten: N 55°40.484' E 12°34.507'

20 Ny Carlsberg Glyptotek (Musea)



Ten zuidoosten van [Tivoli](#) vind je de **Ny Carlsberg Glyptotek**, een kunstmuseum dat ontstaan is uit de persoonlijke collectie van **Carl Jacobsen**, zoon van de oprichter van de Carlsberg-brouwerijen. In 1888 schonken hij en zijn vrouw Ottilia de kunstwerken aan de stad. Dit museum beschikt over de grootste collectie **Etruskische kunst** buiten [Italië](#), een grote verzameling hedendaagse Deense en Franse schilderijen en een indrukwekkende collectie Franse impressionisten als Cézanne, Renoir, Degas en Monet. De verzameling **Rodin-beelden** is de grootste buiten [Frankrijk](#).

Het gebouw op zich is ook al de moeite waard. Het werd ontworpen door Vilhelm Dahlerup en Hack Kampmann. In 1997 werd er nog een **uitbreiding** toegevoegd door de gerenommeerde architect Henning Larsen, bekend van het [Operahuis van Kopenhagen](#). Het mooiste deel van het oude gebouw is de subtropische Wintertuin.

GPS Coördinaten: N 55°40.351' E 12°34.31'

21 Nyhavn (Stadsdelen)



Nyhavn (Nieuwe Haven) is een haven, in de 17de eeuw gebouwd in opdracht van Koning Christiaan V. Aan het **pittoreske haventje**, dat een populaire toeristische attractie vormt, liggen veel cafés en restaurants. De **kleurrijke huizen** hier zijn meer dan 300 jaar oud. Het oudste dateert van 1681. Sprookjesschrijver **Hans Christian Andersen** woonden nog in Nyhavn.

GPS Coördinaten: N 55°40.809' E 12°35.355'

22 Operahuis van Kopenhagen (Gebouwen)



Het **Operahuis van Kopenhagen**, een van de **modernste** operahuizen ter wereld is het nationaal operahuis van [Denemarken](#). De opera ligt in de haven, pal tegenover het hoofgebouw van [Amalienborg](#). Door de ligging in de haven kan het operagebouw naast de auto en de bus ook met de **boot** worden bereikt. Het openbaar vervoer in Kopenhagen geeft je de mogelijkheid om per boot te reizen met een gewoon busticket.

Het gebouw biedt plaats aan maximaal 1703 bezoekers, iedere stoel is individueel naar het podium gericht voor de **beste geluidskwaliteit** en de **beste ervaring**. Het gebouw werd ontworpen door architect Henning Larsen in samenwerking met Mærsk Mc-Kinney Møller. Rond het gebouw werden kanalen gegraven om te laten lijken of het hele gebouw op een klein eiland staat. Binnen in het operahuis zijn er kosten noch moeite gespaard om de bezoeker te overweldigen. Het plafond is bijvoorbeeld bekleed met 105.000 gouden blaadjes van bijna 24 karaat goud.

GPS Coördinaten: N 55°40.917' E 12°36.033'

23 Ripley's Believe It Or Not museum (Musea)



Ripley's Believe It Or Not museum heeft een verzameling met de meest straffe, verbazingwekkende, **vreemde voorwerpen en feiten** onder één dak verzameld. Je ziet er onder meer een kalf met twee koppen en een vrouw wiens hals 38 centimeter is uitgerekt. De prijzen van dit pleziertje variëren tussen 45 en 83 kronen. Het museum ligt **tegenover het stadhuis** en is dus makkelijk te voet bereikbaar.

GPS Coördinaten: N 55°40.56' E 12°34.121'

24 Rosenborgslot (Gebouwen)



Het **vroegere koninklijk paleis**, Rosenborgslot, is ook zeker een bezoekje waard. Er zijn regelmatig **tentoonstellingen** over de meest uiteenlopende (klassieke) onderwerpen. Daarnaast ligt het **Amalienborgmuseum**. Ook dat is niet te missen bij een bezoek aan Kopenhagen. Christian V bouwde op de plaats waar nu het paleis staat een zomerhuis. Iedere keer werd er een beetje aan bijgebouwd, en intussen is het uitgegroeid tot een **enorm gebouw**. In het museum kan je de **collectie van de koninklijke familie** bezichtigen. Onder meer de kroonjuwelen liggen in het Amalienborg museum. Volwassenen betalen 65 kronen. Kinderen mogen er gratis in. Voor studenten is er een korting van 25 kronen.

GPS Coördinaten: N 55°41.142' E 12°34.632'

25 Rundetårn (Gebouwen)



De **Rundetårn** (de ronde toren) is gebouwd in de 17de eeuw onder koning Christian IV. De toren is een deel van het **Tritanis-complex**, dat voor de Kopenhaagse studenten gebouwd werd. Daarin vind je ook nog een bibliotheek en een kerk. De architectuur van de toren is uniek. Een **spiraalgang van 192 meter** loopt rond het holle binnenste van de toren. Via die gang kan je naar de andere delen van het Tritanis-complex. Helemaal bovenaan in de toren vind je het **oudste nog in werking zijnde observatorium**. Het tritanis-complex ligt in het oude stadscentrum.

GPS Coördinaten: N 55°40.88' E 12°34.536'

26 Slot Frederiksberg (Kastelen)



Het gele **Slot Frederiksberg**, gebouwd tussen 1700 en 1735, deed in de 19de eeuw dienst als **zomerverblijf** voor de koninklijke familie. Opdrachtgever was Koning Frederik IV, die architect Ernst Brandenburg opdracht gaf een paleis in Italiaanse stijl te bouwen. Sinds 1869 is de Deense Koninklijke Militaire Academie er gevestigd. Het paleis is een toeristische bezienswaardigheid omwille van het mooie **stukwerk**, de **plafondschilderingen** en de vele mooie vertrekken.

GPS Coördinaten: N 55°40.311' E 12°31.476'

27 Slot Frederiksberg (Kastelen)



Het 17de-eeuwse **Slot Frederiksberg**, ten noorden van [Kopenhagen](#), is het grootste renaissancepaleis van Scandinavië. Het eerste koninklijke kasteel hier werd gebouwd door Koning Frederik II, maar het grootste deel werd vanaf 1602 herbouwd door Koning Christian IV. Hij riep de hulp in van twee Nederlandse architecten, Hans en Lorents van Steenwinckel. Na de dood van Christian IV werd het paleis gebruikt om de **kunstcollectie** van de koninklijke familie op te bergen.

In 1720 werd hier het **Verdrag van Frederiksberg** ondertekend, dat een einde maakte aan de Grote Noordse oorlog tussen Zweden en Denemarken-Noorwegen. In 1850 gebruikte Frederick VII het paleis nog als residentie. In 1859 vernietigde een brand een groot deel van het gebouw. De reconstructie werd gefinancierd door filantroop Jacobsen van de Carlsberg-brouwerij. Frederiksberg zou uiteindelijk het **Nationale Geschiedenismuseum** huisvesten. In het museum kun je veel belangrijke Deense kunstwerken bewonderen, waaronder 23 schilderijen van schilder Carl Bloch. Een groot deel van de collectie is ook afkomstig van Jacobsen.

Het paleis ligt op **drie eilanden** in het midden van een meer en wordt omringd door elegante barokke tuinen. Ten westen van het paleis ligt een Engelse tuin met een klein kasteeltje.

GPS Coördinaten: N 55°56.075' E 12°18.01'

28 Stadhuis van Kopenhagen (Gebouwen)



Het **Stadhuis van Kopenhagen** of de Rådhuset ligt op de **Radhuspladsen**, een plein centraal in de stad. Het stadhuis opende zijn deuren in 1905, nadat het vorige te klein was geworden door een snelle groei van de bevolking. De architect was Martin Nyrop, die een wedstrijd had gewonnen voor het **beste ontwerp**. Het ontwerp werd geïnspireerd op het stadhuis van het Italiaanse Siena. Het gebouw is een mengelmoes van stijlen. In de hal zie je de Verdensur, een **astronomische wereldklok** van Jens Olsen.

GPS Coördinaten: N 55°40.505' E 12°34.18'


29 Statens Museum for Kunst (Musea)



Het Statens Museum for Kunst is een groot kunstmuseum in Kopenhagen, opgericht in 1896. In de 19de eeuw bevond de collectie van het museum zich nog in Christiansborg. Het museum werd ontworpen door Vilhelm Dahlerup, die ook de Ny Carlsberg Glyptotek ontwierp. De verzameling bevat meer dan 9000 werken van Deense en internationale kunstenaars. Het grootste deel bestaat uit Deense kunst, maar er hangt ook werk van beroemde schilders als Picasso, Munch, Braque en Matisse, die hier vertegenwoordigd is met maar liefst 25 schilderijen.

Adres: Solvgade 48-50,

30 Stranden van Kopenhagen (Stranden)



Niet ver van het stadscentrum van [Kopenhagen](#) liggen verschillende **stadstranden**. Je geraakt er heel gemakkelijk met het openbaar vervoer, het water is er proper en het zand van de stranden is stralend wit. Het dichtst bij het centrum ligt het **Amagerstrand**. Andere populaire stranden zijn het **Hellerup-** en het **Bellevuestrand**. Hier kun je even ontsnappen aan de drukte van de stad, vooral in de zomer een echte aanrader!

GPS Coördinaten: N 55°39.319' E 12°38.577'

31 Strøget (Straten)



Strøget is een van de populairste toeristische gebieden van [Kopenhagen](#). Het is de **grootste voetgangerszone** van Europa. Aan het ene uiteinde van het gebied, dat uit verschillende delen bestaat, ligt het Stadhuis met het stadhuisplein, aan de andere kant Kongens Nytorv. De beslissing om dit gedeelte van Kopenhagen **autovrij** te maken viel in de jaren '60, toen auto's steeds meer het straatbeeld begonnen te domineren. De straat ligt vol **chique boetieks** en beroemde Kopenhaagse winkels, maar ook winkelketens en souvenirwinkeltjes. In Strøget proberen veel straatartiesten en muzikanten de mensen met hun kunstjes te entertainen.

GPS Coördinaten: N 55°40.72' E 12°34.615'

32 **Tivoli-pretpark** (Pretparken)



Het Tivoli pretpark is **één van de oudste pretparken ter wereld**. Het is geopend in 1843. Dat wil echter niet zeggen dat het er ouderwets aan toegaat. De attracties zijn helemaal up to date, maar brengen door de leeftijd en de **kleinschaligheid** van het park toch een **aparte sfeer** met zich mee. Het park ligt tegenover het station en is dus voor iedereen **gemakkelijk bereikbaar**. Om deze belevenis mee te maken, tel je als volwassene 75 kronen neer. Kinderen betalen 35 kronen. In de winter sluit Tivoli. Rond Pasen heropent het pretpark.

GPS Coördinaten: N 55°40.432' E 12°34.089'

33 **Tycho Brahe-planetarium** (Attracties)



Niet ver van het [Tivoli-park](#) ligt het **Tycho Brahe-planetarium**, dat zijn deuren hier opende in 1989. Dit planetarium is een van de grootste van Europa. De **IMAX-bioscoop** heeft een halfrond scherm van maar liefst 1000m², waar je 3D-films en lasershows kunt bekijken. Het planetarium huisvest een **permanente tentoonstelling** over zonne- en manestelsels en de verkenning van de ruimte. Het cilindervormige gebouw is van de hand van de Deense architect Knud Munk. Een ideaal uitje voor een regenachtige dag in [Kopenhagen](#)! Een ticket kost tussen 50 en 90 kronen.

GPS Coördinaten: N 55°40.475' E 12°33.473'

34 **Vikingschipmuseum** (Musea)



In **Roskilde**, op zo'n 30 kilometer van [Kopenhagen](#), vind je het Vikingschipmuseum, een museum over schepen, zeevaart en het bouwen van boten in de Oudheid en de Middeleeuwen. Hier staan **vijf 11de-eeuwse vikingschepen** tentoongesteld. De Viking lieten de schepen rond 1070 vrijwillig zinken, om de toegang tot Roskilde te blokkeren en zo een aanval tegen te houden. Je krijgt er een goed beeld van hoe de Vikingen hun schepen bouwden en gebruikten.

GPS Coördinaten: N 55°39.054' E 12°4.884'

Adres: Vindeboder 12, 4000 Roskilde

35 Vor Frelsers Kirke (Kerken)



De **barokke Vor Frelsers Kirke** in Christianshavn werd in 1696 gebouwd in opdracht van Koning Christian V. De **toren** met zijn gouden en koperen **piek**, die 90 meter boven de stad uitsteekt en 400 treden telt is het opvallendste element van de kerk. De wenteltrap draait eigenlijk de verkeerde richting uit. Volgens de legende heeft de architect, nadat hij de toren beklom en zijn vergissing merkte, zelfmoord gepleegd door van de toren te springen. Binnen zijn vooral het schitterende barokke **altaar**, het **doopvont** en het **orgel** de moeite waard.

GPS Coördinaten: N 55°40.377' E 12°35.644'

Adres: Sankt Annægade 29, 1416 Kopenhagen

36 Zoo van Kopenhagen (Zoos)



De **Zoo van Kopenhagen** is een van de oudste dierentuinen van Europa. Hij werd in 1859 gesticht door ornitholoog Niels Kjærbølling, die daarvoor de Tuin van Prinses Vilhelmine ter beschikking kreeg. De zoo is met zijn grote **verscheidenheid aan dieren** en prachtige faciliteiten een van de beste van Europa. Er leven maar liefst 3300 dieren van 264 verschillende soorten. De zoo is de enige buiten [Australië](#) met **tasmaanse duivels**, buideldieren uit Tasmanië. De binnenzoo met vlinders, tropische vogels en krokodillen is ook indrukwekkend.

GPS Coördinaten: N 55°40.32' E 12°31.241'

37 Zoologisch museum (Musea)



Dit is een van de 4 natuurwetenschappelijke musea die deel uitmaken van het Natuurhistorisch museum van Denemarken. Je kan het centrum terugvinden in het **Universiteitspark van Kopenhagen**.

Er is een permanente tentoonstelling over diersoorten van de Zuid- tot de Noordpool. Er is een collectie van meer dan **10 miljoen** verschillende diersoorten. Natuurlijk vinden er ook tijdelijke tentoonstellingen plaats. Je kan er ook meer leren over alle dieren die in Denemarken (dus ook **Groenland**) leven. Blickvangers zijn de gereconstrueerde **mammoet** en de enorme **walvis skeletten**.

GPS Coördinaten: N 55°42.15' E 12°33.542'

Adres: Universitetsparken 15, 2100 København

Verblijf in Kopenhagen



Op gebied van verblijf is er voor ieder wat wils in [Kopenhagen](#). Maar Denemarken is een **duur land**, en de accommodatie is dat bijgevolg ook. De meeste overnachtingsmogelijkheden vind je in de **Indre By**, de oude stadskern. In totaal heeft Kopenhagen meer dan 15.000 hotelkamers.

Kopenhagen is een populaire stad voor **congressen**. Tijdens die periodes kan het moeilijk zijn om een kamer te vinden, boek dus ruim op voorhand. Ook in de zomermaanden, juli en augustus, kun je best **op tijd boeken**.

Voor een simpel maar degelijk hotel betaal je ongeveer 600 kronen of 70 euro per nacht. Een goedkopere overnachting vind je in de **jeugdherberg**. Daar kan je al vanaf 110 kronen of 15 euro terecht op een kamer voor meerdere personen met een gedeelde badkamer. Kopenhagen heeft trouwens de **grootste stadsjeugdherberg** van Europa, **Danhostel Kopenhagen**. Dit jeugdhotel met meer dan 1000 bedden is volledig met Deens design ingericht.

In het centrum kan je ook terecht in **bed & breakfasts**. Die zijn meestal iets goedkoper dan een hotel en ademen een authentieke Kopenhaagse sfeer uit. De dichtstbijzijnde **camping** is Charlottenlund Fort, met een mooi strand op zes kilometer van Kopenhagen. Om de 20 minuten rijdt er een bus naar het centrum.

Kopenhagen is de hoofdstad van het **design**, en dat merk je ook aan de hotels. De dure hotels hebben vaak een aparte architectuur en zijn heel strak en modern ingericht.

Eten en drinken in Kopenhagen



Vroeger aten de Denen bijna alleen maar **vis**. Dat ligt voor de hand, want hun land is bijna helemaal omringd met water. Tegenwoordig eten ze ook meer vlees. De Deense keuken is ontstaan uit een **voorraadsysteem**. De mensen zoutten vis en vlees, en droogden brood en groenten. Zo bleven die langer goed.

Die gewoonte is nog goed te zien in het **traditionele smørrebrød**. Dit is een soort sandwich, die bestaat uit een stuk roggebrood, dat op allerlei manieren **belegd** wordt. Vaak wordt het smørrebrød bereid door smørrebrødmeisjes. Die hebben een speciale opleiding gehad om smørrebrød te maken en te beleggen. Een van de beste plaatsen om smørrebrød te proberen is **Ida Davidsen** (Store Kongensgade 70). Daar is het aanbod zo groot dat het menu wel twee meter lang is.

Het nationale gerecht van Denemarken is '**frikadeller**' of Deense vleesballetjes. Verder is **haring** ook erg populair. Deze vis wordt meestal gepekeld. Ook andere vissoorten worden vaak gepekeld.

In het lijstje van de specialiteiten mogen we natuurlijk het bier niet vergeten. Bier is niet weg te denken uit de Deense samenleving. Bij elke gelegenheid wordt een biertje gedronken. **Carlsberg** is het bekendste Deense bier. Het hoofdkwartier van de brouwerij ligt trouwens in [Kopenhagen](#).

Een populaire activiteit van de Kopenhagers is **brunchen**. Je zult merken dat de meeste restaurants ook een brunchmenu aanbieden. De stad telt natuurlijk ook een hoop fastfoodrestaurants, maar het echte Deense fastfood vind je toch wel in de '**pølsevogn**' of hotdogkraampje. De **hotdogs** worden gemaakt met de typische Deense røde pølser of rode worst.

In de binnenstad vind je voor elk wat wils op gebied van eten. Van Denen tot Italianen tot Chinezen. Maar om de echte authentieke **Kopenhaagse keuken** te proeven, bezoek je best één van de gezellige restaurantjes in de **haven**. Daar kan je Flaekkesteg (varkensvlees met zwoerd), Gravad laks (gerookte zalm) of één van de vele andere typische maaltijden eten. Natuurlijk kan je ook hier altijd voor smørrebrød gaan.

Noma (Strandgade 93) wordt algemeen als het **beste restaurant van Kopenhagen** en zelfs als een van de beste restaurants ter wereld beschouwd. In Noma kun je genieten van de **Scandinavische keuken**. Het is het enige Deense restaurant dat twee Michelinsterren telt. Verwacht wel bijna 500 euro neer te tellen voor een menu.

Vervoer in Kopenhagen



Vanuit [Brussel](#) en [Amsterdam](#) bieden verschillende maatschappijen **rechtstreekse vluchten** aan naar Kopenhagen. De luchthaven van [Kopenhagen](#) is Kastrup. Aan de luchthaven kun je de trein of de metro naar het stadscentrum nemen. De trein brengt je in 12 minuten naar het centrum, de metro in 14 minuten.


Ook met de auto is de afstand gemakkelijk te overbruggen. In [Duitsland](#) en Denemarken zijn de snelwegen niet betalend. De afstand Brussel-Kopenhagen bedraagt ongeveer **1100 kilometer**, de afstand Amsterdam-Kopenhagen **900 kilometer**.

Vanuit Amsterdam, Arnhem en Utrecht vertrekt er dagelijks een **nachttrein** naar Kopenhagen. De treinreis vanuit Amsterdam duurt zo'n 12 uur. In Brussel-Zuid kan je een **hogesnelheidstrein** nemen naar Kopenhagen. De reis duurt ongeveer elf uur. Het centraal station van Kopenhagen ligt pal in het stadscentrum.

In de stad zelf kan je je verplaatsen met **de metro of de bus**. De metro bestaat pas sinds 2002, maar werd al verkozen tot **beste metro ter wereld**. Ze verbindt het oude met het nieuwe stadsgedeelte door 2 metrolijnen. De metro rijdt tussen 5 uur 's morgens en middernacht. Om de 4 minuten komt er een nieuwe metro, in de piekuren om de 2 minuten en in de weekends om de 15 minuten. Ook op bussen hoef je nooit lang te wachten. Buiten het stadscentrum kan je gebruik maken van de **S-tog**, de lokale trein.

Tickets zijn geldig voor het hele openbaar vervoernetwerk. Het goedkoopste ticket (voor 2 zones) kost 20 kronen of 2,5 euro. Als je een **tienrittenkaart** koopt, krijg je 40% korting. **Dagpassen** zijn verkrijgbaar vanaf 90 kronen of 12 euro.

Evenementen in Kopenhagen




Zin om wat **plaatselijke traditie** op te snuiven tijdens je **stedentrip** naar **Kopenhagen**? Dan moet je zeker eens een kijkje gaan nemen tijdens een van de **jaarlijkse evenementen**. Je vindt de belangrijkste hier.

Kopenhagen Marathon



De marathon van [Kopenhagen](#) vindt ieder jaar plaats in de maand mei. De loopwedstrijd gaat van start aan de kades bij de **Black Diamond**. De race gaat verder langs de mooiste delen van Kopenhagen, waarbij je een heleboel **bezienswaardigheden** te zien krijgt. Er wordt ook randanimatie voorzien, met muziekgroepjes en straatartiesten.

Distortion



Distortion is een **muziek- en kunstfestival** dat zich vooral richt op de **clubscène** van Kopenhagen. Vijf dagen lang vinden er in de populairste nachtclubs van de stad tal van evenementen plaats, maar er zijn ook **surpriseparty's** op geheime locaties (bussen, boten, straten, kerken). Zowat alle muziekstijlen die populair zijn bij jongeren komen aan bod. Er zijn ook **tentoonstellingen** met jonge, minder voor de hand liggende kunst.

Roskilde Festival



Het **Roskilde Festival** in Roskilde, op zo' 30 km. van [Kopenhagen](#), is een van de **grootste muziekfestivals** in Europa. Het wordt ieder jaar bezocht door zo'n 110.000 mensen van over de hele wereld. Het festival werd opgericht in 1971 en duurt **vier dagen**. Hier treden 's werelds meest beroemde groepen op! Te vergelijken met Pinkpop of Rock Werchter.

Copenhagen Jazz Festival



In juli is er het jaarlijkse “Copenhagen Jazz Festival”. **Negen dagen** lang wordt er **jazz** geserveerd op **verschillende plaatsen** in de stad: op pleinen, in straten, in concertzalen, jazzclubs en cafés. In totaal zijn er meer dan zevenhonderd optredens, waarvan er vele gratis zijn. Kopenhagen heeft een speciale band met de jazzmuziek. In het verleden hebben verschillende Amerikaanse jazzmuzikanten een tijdje in de stad gewoond.

Maar ook in het **najaar** laat jazz de stad niet los. Het Copenhagen Autumn Jazz Festival is iets **kleinschaliger**, maar minstens even gezellig.

Kulturhavn



Kulturhavn is een drie dagen durend festival dat iedere zomer plaatsvindt in de haven van [Kopenhagen](#). Het evenement richt zich zowel op Kopenhagers zelf als op toeristen. Het uitgebreide programma bestaat uit **culturele en vrijetijdsactiviteiten**, met dans-, theater- en muziekvoorstellingen maar ook sport-activiteiten, waaraan je gratis kunt deelnemen.

Golden Days Festival



Het Golden Days Festival is een **jaarlijks festival** dat je terugvoert naar de **19de eeuw**, de Deense 'Golden Age'. Ieder jaar heeft het festival een ander thema, zoals koning Christian IV, Hans Christian Andersen of de industriële cultuur van [Kopenhagen](#). Het festival is dé place-to-be voor **kunsliefhebbers**. Het programma is erg gevarieerd, met onder meer kunstexposities, poëzie-voordrachten en toneelvoorstellingen.

Kopenhagen Blues Festival




Op het vijf dagen durende **bluesfestival** van [Kopenhagen](#) treden ieder jaar fantastische **bluesbands** op, met zowel Deense als internationale artiesten. De optredens vinden plaats in concertzalen doorheen de hele stad. Zowel aanstormend talent als gevestigde waarden krijgen een kans op het podium. Ieder jaar wordt er de Deense bluesmuzikant van het jaar verkozen.

Kerstmarkten



Op het gebied van **kerstmarkten** is er geen betere plek dan Scandinavië natuurlijk. Kopenhagen moet zeker niet onderdoen aan andere steden. In december zijn er op **verschillende plaatsen** in de stad kerstmarkten te vinden. De **kraampjes** zijn rijkelijk aanwezig. Net als de **glühwein** overigens. Bovendien kan je je **schaatskunsten** botvieren op de kunstijsbaan.

Uitgaan in Kopenhagen



Eén van de dingen die [Kopenhagen](#) zo mooi maken, zijn de **cafés**. Ze bestaan er in alle soorten en maten. Van bruine zeemanskroegen tot trendy bars, ze zijn er allemaal te vinden. In de buurten rond Nyhavn en de oude universiteit liggen vol cafés.

Een aantal wijken hebben hun eigen aparte stijl van cafés. In de buurt van **Sankt Hans Torv** zijn bijvoorbeeld een heleboel hippe, jonge cafés te vinden die vooral in het weekeinde goed draaien. **Pisserenden** heeft dan weer een heel studentikoos karakter. Het is er goedkoop en degelijk. In het centrum ligt een kern van duurdere, chiquere cafés. Ook **Chistianshavn en Frederiksberg** zijn levendige uitgaansbuurten.

Vesterbro is dé place to be voor hippe jonge mensen. Overdag de boetiekjes, 's avonds het nachtleven. Maar ook in de oude binnenstad ligt het leven niet stil. Op Gammel Torv en in de Frederiksberggade hoor je overal muziek en mensen. Alle mogelijke stijlen en soorten zijn er te vinden. Van techno tot klassiek, van rock tot cabaret. Discotheken en bruine kroegen wisselen elkaar af. Als je de bruine cafés wilt afschuimen tijdens het stappen, mag je zeker de **Kongens Nytorv** niet overslaan. Denen zijn echte bierdrinkers. De meeste cafés tappen de Deense bieren **Carlsberg en Tuborg**.

Ook nachtclubs ontbreken niet in de Deense hoofdstad. De populairste clubs van het moment zijn **Rust en Vega**, waar vaak bekende (en buitenlandse) dj's komen draaien. Ook op cultureel gebied is er heel wat te doen in Kopenhagen. Het **nieuwe operagebouw** opende zijn deuren in 2005 en biedt heel wat voorstellingen aan. Het **Koninklijke Theater** aan Kongens Nytorv vormt al sinds 1748 de spil van het culturele leven in Kopenhagen.

Weer en klimaat in Kopenhagen



[Kopenhagen](#) kent een **mild klimaat**. Het is er maar net iets kouder dan in [België](#) en [Nederland](#). De winters zijn vrij **koel**, maar de zomers zijn **warm en zonnig**. Wel is het weer er erg **wisselvallig**: je kunt nooit voorspellen of het nu gaat regenen of de zon gaat schijnen. Neem dus je voorzorgsmaatregelen.

In de zomer bedraagt de gemiddelde temperatuur zo'n **20°C**, maar hartje winter dalen de temperaturen tot rond het **vriespunt**. De warmste maanden van het jaar zijn juli en augustus, de koudste maand is februari.

Het kan het hele jaar door **regenen** in [Denemarken](#), maar het regent er niet meer dan in Nederland of België. Gemiddeld valt er 600 mm. neerslag per jaar. De 'natste' maanden van het jaar zijn september en oktober. In de winter kan er regelmatig **sneeuw** vallen.

Kopenhagen kun je eigenlijk het hele jaar door bezoeken. Het wordt er nooit echt te warm of te koud. Vooral in de zomer is het weer er **aangenaam**. Kopenhagen wordt dan ook druk bezocht tussen de maanden mei en augustus.

Winkelen en shoppen in Kopenhagen



Rondom de [Strøget](#), de 'Champs-Élysées van Kopenhagen', ligt het grootste **autovrije winkelgebied** ter wereld. Het gebied rond de Strøget ligt vol winkels, cafés en restaurants. Heel wat **bekende kledingketens**, zoals bijvoorbeeld Vero Moda, Only, InWear en Filipa K hebben trouwens hun roots in [Kopenhagen](#). Voor hippe boetiekjes kan je ook terecht in Vesterbro, een wijk die ook bekend staat om haar nachtleven.

Het **Magasin du Nord** is het grootste warenhuis van Denemarken, gelegen op de Kongens Nytorv. De enorme winkel is een waar plezier voor de verwoede shopper. Drie verdiepingen vol mannen- en vrouwenmode, sieraden, huishoudartikelen, etc. Hier kun je wel eventjes zoet zijn!

Ook **design** is goed vertegenwoordigd. Kopenhagen is pionier op gebied van design. Er zijn dan ook heel wat designwinkels gevestigd in de stad. De meeste zijn **peperduur**. Steek daarom je hoofd eens binnen in tweedehandswinkels. Daar vind je dingen die minstens even mooi zijn aan een interessante prijs. Design is niet alleen te koop in trendy winkels en tweedehandszaken. Het maakt ook deel uit van de dagelijkse omgeving. Heel wat winkels en bars zijn volledig design ingericht.

Tweedehands- en antiekwinkeltjes vind je vooral in Sankt Hans Torv. Liefhebbers van rommelmarkten kunnen elke zaterdag terecht op de israel Plads en de Gammel Strand. Ook zeker de moeite waard is een bezoek aan Field's, het **grootste winkelcentrum van Scandinavië**. Field's ligt in Ørestad. Met de metro ben je er vanuit het stadscentrum in 10 minuten tijd.

Tips

Schrijf hier je tips en voeg deze bij thuiskomst toe aan Take A Trip, zo help je toekomstige reizigers die een citytrip plannen naar Kopenhagen

Tip 1.
.....
.....
.....

Tip 2.
.....
.....
.....

Tip 3.
.....
.....
.....

Tip 4.
.....
.....
.....

Tip 5.
.....
.....
.....

Tip 6.
.....
.....
.....

Tip 7.
.....
.....
.....

Tip 8.
.....
.....
.....

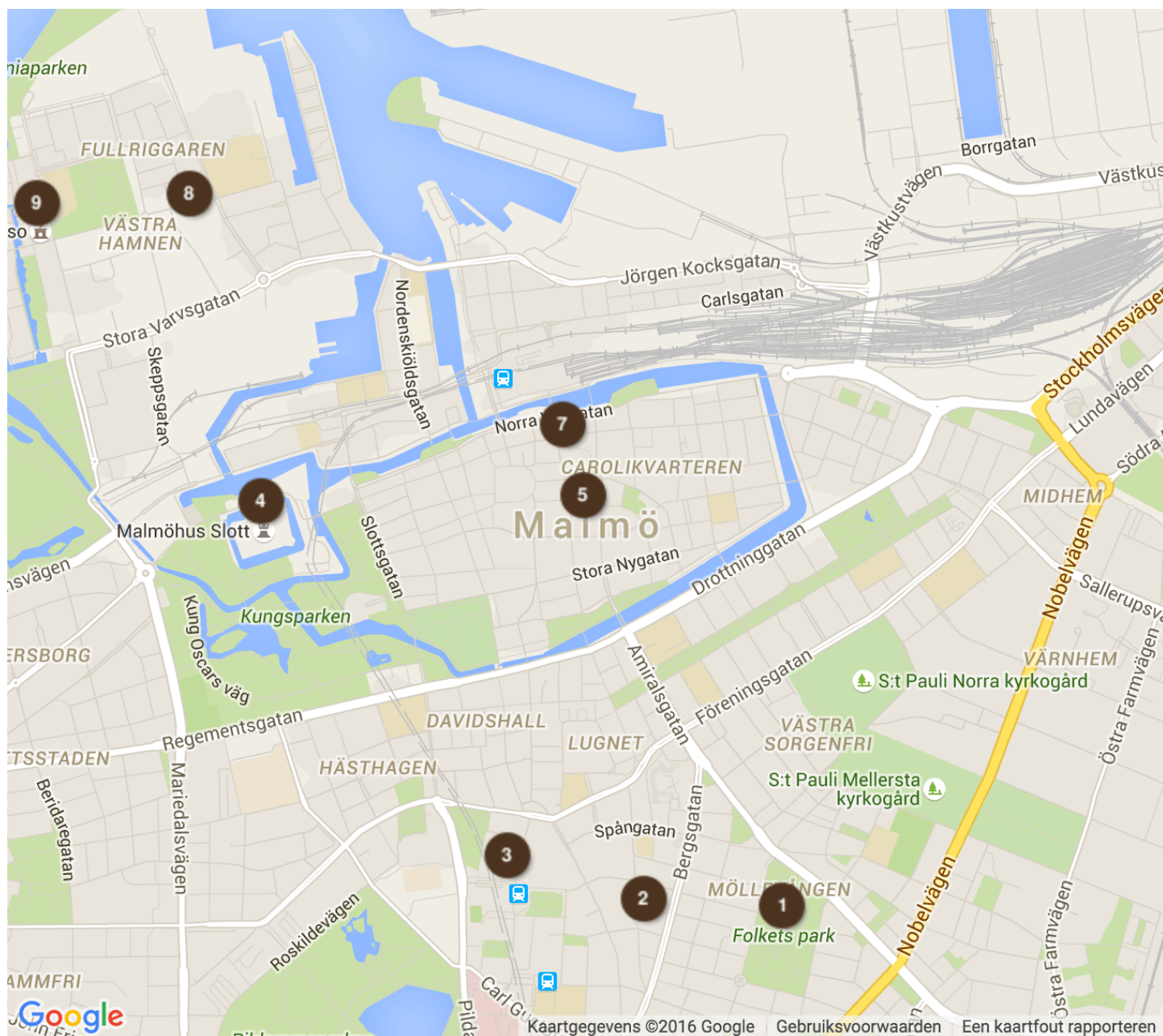
Tip 9.
.....
.....
.....

Tip 10.
.....
.....
.....



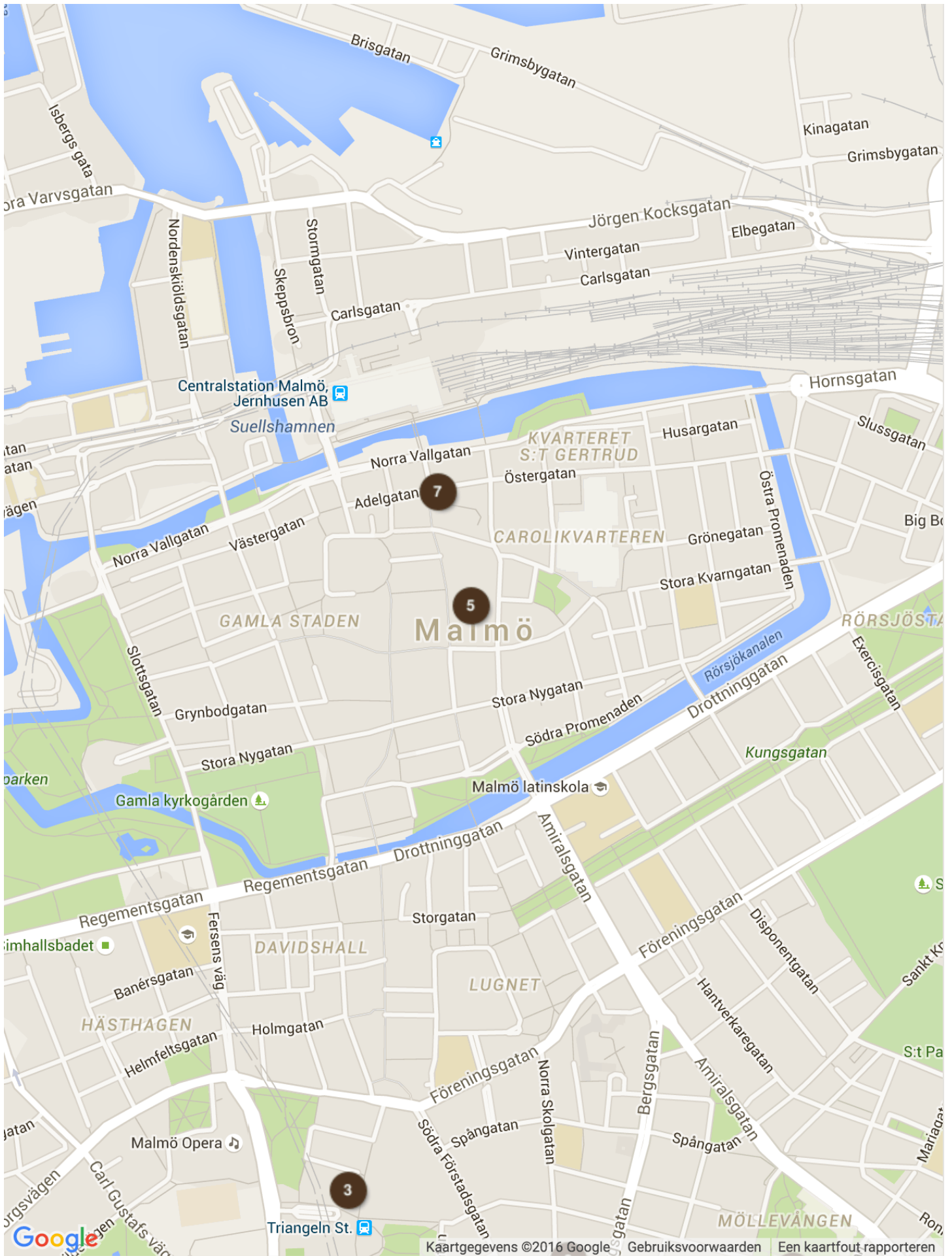
TAKE TRIP

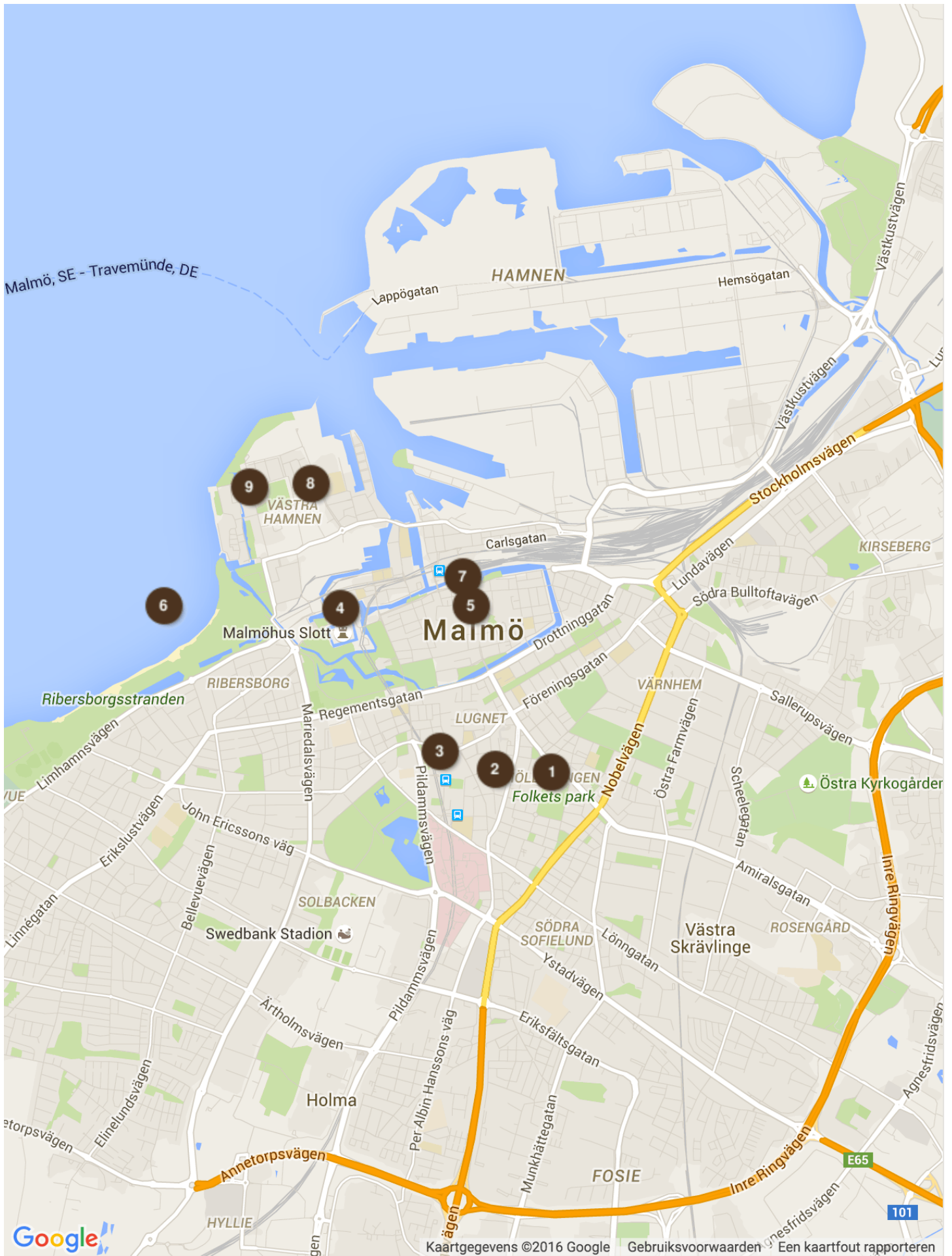
Stadsgids



Legende

Naam	Type	Naam	Type
1 Folkets Park	Parken	6 Ribersborgs Kallbadhus	Attracties
2 Malmö Chokladfabrik	Musea	7 Sankt Petri Kyrka	Kerken
3 Malmö Konsthall	Musea	8 Stapelbäddsparken	Parken
4 Malmöhus Slott	Kastelen	9 Turning Torso	Gebouwen
5 Opera van Malmö	Gebouwen	10 'The Bridge' Malmö Bus Tour	Attracties





Malmö, SE - Travemünde, DE

Malmö



Bezienswaardigheden in Malmö



Al meer dan 120 jaar is het Folkets Park één van de meest bezochte plaatsen in de wijde regio. Dit immens uitgestrekt **park** staat ter beschikking van iedereen die een plaats zoekt om te ontspannen.

Elk park kent z'n ups en downs

Het Folkets Park werd begin 19de eeuw gebouwd door **Frans Suell** en zou origineel een privé park geweest zijn. In 1891 kocht de Sociaal-Democratische Vereniging het park over en werd het opengesteld voor het grote publiek. De populariteit van het Folkets Park kende vele pieken en dalen en werd uiteindelijk door de stad overgekocht. Het stadsbestuur van Malmö besloot om het gebied helemaal om te gooien: er werden nieuwe bomen geplant en nieuwe attracties geïntroduceerd. Deze aanpak veranderde veel want sindsdien is het park de derde populairste trekpleister van Zweden geworden, vlak na het Liseberg in Göteborg en het Kulturhuset in Stockholm.

Mamma Mia, here we go again

Vandaag de dag wordt het Folkets Park voornamelijk bezocht door families die met hun kleine kinderen naar de **miniatuurboerderij, de speelparken en het waterpark** gaan. Maar het park is niet enkel bedoeld voor kinderen - natuurliefhebbers zijn hier ook meer dan welkom. De glimmende **vijvers, de uitgestrekte grasvelden en de indrukwekkende bomenrijen** - al dat groen is zeker een welkome afwisseling van het drukke stadsleven en is ideaal voor een lange wandeling of een gezellige picknick. En wanneer de zon ondergaat, verandert Folkets Park in een bruisende hotspot voor mensen die een avondje willen gaan stappen. Je vindt er **bars, clubs en zelfs dansvloeren in openlucht** voor een unieke ervaring. Er zijn ook podia waar onder andere wereldberoemde artiesten zoals ABBA en Frank Sinatra hebben opgetreden.

Schrijd door Folkets Park op twee ijzers

Afhankelijk van het seizoen organiseert het park speciale activiteiten. Zo tovert men in de winter een heuse ijsbaan tevoorschijn waar jong en oud hun beste beentje kunnen voorzetten, en in de zomer vinden er veel activiteiten in de openlucht plaats: concerten, films op een groot scherm, theaterstukken en veel meer. Absoluut de moeite waard om te bezoeken!

GPS Coördinaten: N 55°35.576' E 13°0.794'

Adres: Amiralsgatan 35, 214 37 Malmö



Natuurlijk mag een heuse **chocoladefabriek** niet ontbreken als we het hebben over de top 10 bezienswaardigheden in Malmö. De Chokladfabrik is het enigste museum in Zweden dat haar eigen chocolade maakt en verkoopt. Naast pralines, truffels en andere lekkernijen verkopen ze hier ook chocoladetaarten en speciale cadeaumanden voor elke gelegenheid. Je kan hier ook een rondleiding rond het **chocolademuseum** krijgen, een heerlijke workshop volgen, chocoladefonduen of gewoon genieten van een paar pralines in het bijbehorende café.

Move over, Willy Wonka

De Chokladfabrik werd meer dan 100 jaar geleden opgericht door de Deen **Emil Mazetti Nissen** maar werd in 1975 overgekocht door iemand anders. Sinds toen heeft de fabriek nog bijna 20 jaar op volle toeren gedraaid maar in 1993 zette men de productie stil. Dit bleef zo tot in 2004, toen de gangen van de Chokladfabrik opnieuw gevuld werden met de hemelse geur van chocolade.

Deze interessante geschiedenis wordt uitgediept in het Chocolademuseum door het tentoonstellen van gereedschappen, chocoladevormen en nog andere bijzondere voorwerpen die tijdens het proces van chocolade maken werden gebruikt.

Ga op zoek naar je eigen gouden reep

Een rondleiding in een chocoladefabriek -en museum zou maar saai zijn als je op het einde niet van het resultaat mag proeven. Daar heeft de Chokladfabrik natuurlijk aan gedacht: in het gebouw bevindt zich een gezellig **caféetje** waar je pralines, chocoladerepen, cadeaumanden en nog veel meer kan kopen. Daarnaast kan je je verwarmen aan een warme kop chocolademelk of koffie, een stukje heerlijke taart naar binnen spelen of zelfs van een snelle chocoladefondue genieten.

'Chocolade moet in kleine hoeveelheden worden gemaakt met de beste en meest natuurlijke ingrediënten.'

Alle lekkernijen worden trouwens gemaakt door **Susanne Hansson**, een chocolatier die in België en Nederland werd opgeleid. Haar motto? 'Chocolade moet in kleine hoeveelheden worden gemaakt met de beste en meest natuurlijke ingrediënten'. Soms geeft Susanne live demonstraties dus wie weet ben jij één van de gelukkigen die haar in levende lijve in actie kan zien.

GPS Coördinaten: N 55°35.589' E 13°0.462'

Adres: Möllevångsgatan 36B, 214 20 Malmö

3 Malmö Konsthall (Musea)



Het einde van ons lijstje krijgt een artistiek tintje dankzij het Malmö Konsthall, één van de grootste toonzalen in de wereld waar moderne en hedendaagse kunst wordt tentoongesteld. Meer dan 200.000 kunstliefhebbers en toeristen lopen jaarlijks door de hallen van deze imposante **kunstinstelling**.

Beton staat gelijk aan kunst

De Konsthall ligt in de St. Johannesstraat in het centrum van de stad. Het gebouw weerspiegelt de simpele, strakke en eigentijdse kunst die het zelf herbergt: het gebruik van simplistische bouwmaterialen (beton, hout, aluminium en glas), de plaatsing van de plafonds op verschillende hoogtes en de combinatie van prachtig natuurlijk licht en artificiële lichtbronnen. De verscheidene ruimtes zijn omvangrijk en vaak gewoon in het wit geschilderd met als bedoeling om de kunst volledig tot haar recht te laten komen, zonder andere aanwezige afleidingen.

Zo nu en dan komt Edvard Munch even *Schreeuwen*

In 1994, 19 jaar na de opening van de Konsthall, onderging het gebouw een grondige renovatie. Het aanliggende gebouw, het Hantverkhuset, werd overgekocht zodat er ruimte ontstond voor een klein winkeltje waar je boeken, posters, souvenirs en postkaarten kunt kopen, een speelruimte voor de kinderen en een restaurant waar traditioneel Zweeds eten wordt geserveerd.

In de Konsthall wordt de focus vooral gelegd op **internationale, moderne en hedendaagse kunst**. Naast haar eigen permanente collectie (de Schyl Collectie) worden er jaarlijks zo'n 10 tentoonstellingen gehouden. Zo werden kunstenaars zoals Van Gogh, Edvard Munch, Kandinsky, Miró en Keith Haring al eerder in de kijker gezet.

GPS Coördinaten: N 55°35.683' E 12°60'

Adres: S:t Johannesgatan 7, 205 80 Malmö

4 Malmöhus Slott (Kastelen)



In Scandinavië vind je nergens een groter en mooier **kasteel** dan het Malmöhus Slott. Dit eeuwenoud kasteel ligt omgeven door indrukwekkende grachten, te midden van een prachtige parkachtige omgeving.

Het originele Malmöhus Slott werd gebouwd in 1434 door **Erik van Pommeren**, koning van Denemarken, Noorwegen en Zweden (destijds een verenigd koninkrijk). De ligging van het kasteel was van groot strategisch belang: van daaruit kon men immers de westkant van de stad beschermen tegen vijanden en kon het scheepvaartverkeer op de Öresund gecontroleerd worden.

Amper een eeuw later gaf koning Christiaan III echter de opdracht het slot af te breken om er een nieuwe in de plaats te bouwen. De koning wilde een gebouw dat zowel als modern fort, renaissance kasteel en koninklijke residentie kon dienen. Dit is trouwens ook het Malmöhus Slott geworden dat we vandaag de dag kunnen bewonderen. Het Malmöhus Slott werd tot 1914 als **gevangenis** gebruikt. James Hepburn, de derde echtgenoot van Mary, Queen of the Scots, was wellicht de meest bekende veroordeelde die hier verbleef.

Na de verplaatsing van de gevangenis onderging het kasteel een heuse **restauratie**. De gebouwen werden verhuurd aan verscheidene musea en in 1937 gingen de deuren van het Malmöhus weer open.

Tegenwoordig biedt het Malmöhus onderdak aan verscheidene **tentoonstellingen**. De meeste zijn permanent maar per jaar zijn er ook een tiental tijdelijke exhibities. Een paar voorbeelden van wat je allemaal in de musea kan terug vinden: een echte onderzeeër, een vliegtuigsimulator, indrukwekkende aquaria maar ook de traditionele kunst zoals schilderijen en beeldhouwwerken.

In het Malmöhus is er ook nog een souvenirwinkel met een rijke collectie aan boeken, postkaarten, juwelen, speelgoed en andere kleinoden.

GPS Coördinaten: N 55°36.325' E 12°59.167'

Adres: Malmöhusvägen 6, 211 18 Malmö

5 Opera van Malmö (Gebouwen)



Malmö behoort tot de meest dynamische steden in Europa wat cultuur betreft. Kijk maar naar de Opera van Malmö, ontworpen door het trio toparchitecten **Sigurd Lewerentz, Erik Lallerstedt en David Heldén**. De Opera is één van de grootste auditoria van Scandinavië met plaats voor maar liefst 1510 mensen. Een unieke feature is wel dat het formaat van de zaal aangepast kan worden dankzij de **beweegbare muren**.

Wat de Opera van Malmö onderscheidt van de rest zijn de hoge eisen die ze stelt waardoor enkel de beste internationale voorstellingen aan bod komen. Zowel **klassieke opera's** als **hedendaagse muziek** worden hier door topverenigingen gebracht, maar ook **dansshows** waaronder klassieke ballet en moderne dans voert men hier vol overgave uit. Daarnaast is er ook een uitgebreid aanbod voor kinderen, gebracht door de **Operaverkstan**, een onderdeel van de Opera van Malmö dat zich focust op producties voor de jeugd (meestal tussen 3 en 19 jaar). En wie graag hands-on ervaring wil of voor een keertje zelf de ster in een muziekvoorstelling wil zijn, kan een seminarie, een workshop of een les operazang volgen. Daarvoor kan je ook terecht bij de Operaverkstan.

De drie architecten die de Opera van Malmö in het leven hebben geroepen, zijn ook de bezielers van de magnifieke foyer waar je de befaamde **marmere trappen** vindt. Op de muren hangen unieke schilderijen van kunstenaars zoals Carl Milles en Isaac Grünewald. In de foyer zijn er ook nog verschillende bars waar je van een heerlijk glaasje champagne kunt genieten. In een bijgebouw bevindt zich een heus restaurant, de Malmö Opera Grill, waar je zowel een driegangenmenu vóór een voorstelling als een snelle hap tijdens de pauze naar binnen kunt spelen.

GPS Coördinaten: N 55°35.816' E 12°59.794'

Adres: Östra Rönneholmsvägen 20, 200 10 Malmö

6 Ribersborgs Kallbadhus (Attracties)



Skinny dippin' in Malmö

De Zweden nemen hun sauna's erg serieus - enkel de Finnen zijn fanatieker als het op hun geliefde heteluchtbaden aankomt. Toeristen in Zweden willen graag deze traditie ook eens meemaken maar vergeten wel één belangrijk detail: de Zweden zitten naakt in de sauna. Een handdoek rond je wikkelen is nog acceptabel maar wie zwemkledij aantrekt, wordt direct met scheve ogen bekeken.

Nu je dit belangrijke detail weet, kan je een bezoekje brengen naar het Ribersborgs Kallbadhus, een **traditionele Zweedse sauna** aan het Ribersborgs, een strand dat ongeveer 2 kilometer van de westkust van Malmö beslaat en volledig door de mens werd gemaakt. Het Ribersborgs strand wordt geflankeerd door een lange pier dat vlotjes in het water overloopt.

In het ijskoude water van de Sont springen – meer adrenaline dan aan een bungeejumpkoord bungelen

Aan het einde van die pier ligt het rustieke **Kallbadhus**, een unieke zwemgelegenheid met vijf sauna's en een zoutwaterbad in de openlucht. Er zijn aparte afdelingen voor mannen en vrouwen maar er is ook een gemengde sauna. In het gedeelte voor de vrouwen kan je nog even onder de zonnebank kruipen of een relaxerende gezichtsbehandeling of massage boeken.

Het is een **Scandinavische traditie** om na een warme sauna een duik te nemen in het soms ijskoude water van de Sont. De Zweden beweren dat je door die verfrissende duik een endorfine kick krijgt die tot 4 uur kan duren. Dat geloven we maar al te graag, zeker omdat er van je verwacht wordt dat je in je adams -of evakostuum in de Sont springt.

Warm jezelf terug op met Zweedse gehaktballetjes

Om van deze beproeving te bekomen, kan je plaats nemen in het **romantisch restaurantje** van het Ribersborgs Kallbadhus. Hier wordt een breed assortiment aan zowel traditioneel Zweeds voedsel als internationale gerechten geserveerd en kan je uit een omvangrijk aanbod aan wijnen en dranken kiezen. In de zomer word je nog eens vermaakt door komiekers en bekende muzikale artiesten.

Het Ribersborgs Kallbadhus vormt een belangrijk onderdeel in de Zweedse traditie en mag dus zeker niet overgeslagen worden. Nu ben je niet verplicht om volledig naakt in de sauna te zitten, maar wees er vooral zeker van dat je niet raar bekeken zal worden als je dit wel doet - de Zweden zijn heel wat meer gewoon.

GPS Coördinaten: N 55°36.242' E 12°58.119'

Adres: Limhamnsvägen, Brygga 1, 217 59 Malmö

7 Sankt Petri Kyrka (Kerken)



Wat zou een lijstje van top tien bezienswaardigheden zijn zonder minstens één kerk? Voor Malmö is dat de Sankt Petri Kyrka (St. Peterskerk), een statig bouwwerk dat vlak bij het kanaal ligt, ongeveer op 5 minuten van het treinstation.

Het oude stamhoofd der Zweedse kerken

De **Sankt Petri kerk** werd in 1319 gebouwd ter ere van twee heiligen, Sint Peter en Sint Paul. Het gebouw waar de kerk haar inspiratie vandaan haalde, is de Mariakerk in het Duitse stadje Lübeck. De bouw van de Sankt Petri verliep in verschillende fasen die meermaals onderbroken werden door onder andere de pest.

De Sankt Petri is de **oudste kerk van Zweden** en bevat fantastische kunstwerken die je nergens anders vindt. Zo bezit het het **grootste houten altaar van Europa** en staan er persoonlijke grafschriften op de graven van enkele rijke burgers die in de kerk liggen begraven. Deze dateren uit de 17de eeuw en vormen dus een knap staaltje geschiedenis.

Torens waaraan Doornroosje zich zou kunnen prikken

De Sankt Petri kerk draagt de **gotische stijl** en dat is duidelijk te zien in onder andere het gebruik van spitsbogen, hoge glasramen, roosvensters en puntige torens waarvan

de grootste maar liefst 105 meter hoog is.

Aan de binnenkant van de kerk vinden we prachtige, gouden decoraties en machtige kunstwerken waar je spontaan stil van wordt. De rijkelijke versieringen doen je beseffen hoeveel tijd en moeite de mensen hebben gestoken in het creëren ervan. Kijk maar naar de immense kroonluchter die vlak boven het midden van het gangpad hangt - je voelt je opeens erg klein als je er naar kijkt. De plafonds van bepaalde zijbeuken zijn rijkelijk versierd met kleurrijke, gedetailleerde tekeningen en schilderijen die je zeker en vast zullen bekoren. Het altaarstuk is ook een echte blikvanger: de gigantische, gouden creatie met de dynamische beelden grijpen gegarandeerd je aandacht.

De bezienswaardigheden van de kerk vind je zowel aan de binnen- als buitenkant. Daardoor zie je overal wel toeristen die hun camera naar boven halen om een foto te maken van dit belangrijke Zweedse herkenningspunt. De kerk is bovendien alle dagen open en gratis toegankelijk voor het publiek, dus waar wacht je nog op?

GPS Coördinaten: N 55°36.4' E 13°0.191'

Adres: Göran Olsgatan 4, 211 22 Malmö

8 Stapelbäddsparken (Parken)



In Malmö wordt er veel aandacht geschonken aan de jongere inwoners van de stad door het bouwen van speciale plaatsen voor hen. Het voorbeeld bij uitstek is het Stapelbäddsparken, een immens **skatepark** met een oppervlak van maar liefst 3000 m² waar je verschillende obstakels vindt: bowls, vert walls, pockets, ledges, ramps en een straatruimte waar je vrij kunt skateboarden.

Het Stapelbäddsparken werd in 2005 gebouwd door het Amerikaanse bedrijf Placed To Ride. Zij moesten voor een spannende omgeving zorgen waar jongeren veilig konden skateboarden. Uiteindelijk creëerde Placed To Ride het grootste en beste **outdoorpark** van noord-Europa met 3000 m² aan toestellen en ramps. Er is ook een apart gebied speciaal voorbehouden voor de roller derby.

Naast het park bevindt zich ook een klein restaurantje, het **Curbside Café**, waar je van een warme kop koffie of chocomelk kunt genieten. Ze verkopen ook het Zweedse skateboardmagazine Giftorm en je kan hier ook materiaal van het merk Pontus Skateboards kopen (erg beroemd in Zweden). In de zomer worden in het park ook geregeld concerten, festivals en wedstrijden georganiseerd en zet men ook een heus openluchtbioscoop op. Voor meer info kan je altijd terecht in het Café - daar zijn ze altijd op de hoogte van de nieuwste evenementen en gebeurtenissen.

GPS Coördinaten: N 55°36.818' E 12°59.028'

Adres: Stapelbäddsgatan 3, 211 19 Malmö

9 Turning Torso (Gebouwen)



De skyline van Malmö wordt gekenmerkt door een opmerkelijk en groot gebouw: de Turning Torso. Dit gigantisch bouwwerk is de **grootste wolkenkrabber** van heel Scandinavië en mag dus zeker niet ontbreken op je lijstje van must sees.

De Twisting Torso verslaat elk beeldhouwwerk en wolkenkrabber in een potje Twister

De ambitieuze Spaanse architect **Santiago Calatrava** is het brein achter de Turning Torso. Hij haalde zijn inspiratie bij één van zijn eigen werken: 'Twisting Torso', een beeld van een draaiend menselijk lichaam dat volledig uit wit marmer bestaat. Op basis daarvan ontwikkelde Calatrava dit buitengewoon gebouw dat uit 9 segmenten van 5 verdiepingen bestaat. Elk segment staat telkens gedraaid ten opzichte van het vorige om op die manier de typerende, draaiende vorm te creëren waarbij de bovenste verdieping 90 graden gedraaid is ten opzichte van de onderste.

Malmö's high society stelt het gepeupel niet op prijs

De Turning Torso is maar liefst 190 meter hoog en telt 54 verdiepingen. De eerste 10 verdiepingen worden als kantoorruimte gebruikt en de bovenste 2 als conferentieruimtes. De rest van het gebouw bestaat uit 149 luxeappartementen, een wijnkelder, een wellnesscentrum en een sportcentrum.

Hoewel de Turning Torso een onmisbaar deel van Malmö is geworden, is het gebouw niet toegankelijk voor het publiek. De inwoners van de appartementen en de bedrijven die er gevestigd zijn, zijn niet tuk op de hordes toeristen die hen voor de voeten lopen. Soms stelt de eigenaar van het gebouw de bovenste 2 verdiepingen open voor toeristen maar wel enkel op speciale dagen waarbij je op voorhand een reservatie moet maken.

GPS Coördinaten: N 55°36.807' E 12°58.623'

Adres: Lilla Varvsgatan 14, 211 15 Malmö

10 'The Bridge' Malmö Bus Tour (Attracties)



Fans van de befaamde televisieserie 'The Bridge', opgelet: je kan nu in Malmö ook een speciale **bustoer** boeken die je langs verschillende locaties brengt die je ook in de serie ziet.

Een lijk op de brug tussen Denemarken en Zweden

Wie 'The Bridge' niet kent moet zichzelf allereerst flink aan de oren trekken. Deze **Zweeds-Deense televisieserie** werd meermaals bekroond en inspireerde zelfs regisseurs uit Amerika en het Verenigd Koninkrijk tot het realiseren van een gelijknamige remake.

De serie speelt zich af in Kopenhagen en... in Malmö. Ook de Sontbrug speelt een belangrijke rol in dit verhaal. Er wordt namelijk een lijk gevonden op de Sontbrug maar omdat het zich vlak op de grens tussen Denemarken en Zweden bevindt, moeten politie-inspecteurs uit beide landen samenwerken om de dader te vatten.

Een gids en behind-the-scenes... Wat heb je nog meer nodig om je zelf Norén te wanen en de moordenaar te

pakken?

Aangezien Malmö zo prominent voorkomt in de serie, heeft de stad besloten om een exclusieve bustoer te organiseren voor alle fans van 'The Bridge'. Tijdens de 2,5 uur durende toer word je per bus door de stad gegidst in de voetsporen van de twee detectives, Rodhe en Norén, terwijl ze de moordenaar op de hielen zitten. Je leert Malmö op een hele nieuwe manier kennen en krijgt zowel de bevallige als de minder mooie kant van de stad te zien.

Een gespecialiseerde gids zal ook feitjes en anekdotes van tijdens het filmproces delen. Ook krijg je andere **behind-the-scenes informatie** en worden er tijdens de toer ook scenes uit de serie getoond waardoor je het gevoel krijgt echt in de serie te zijn.

Voor 390 Zweedse kronen (ongeveer €42) per persoon kan je een kaartje voor deze unieke bustoer kopen. De toer duurt ongeveer 2,5 uur, wordt in zowel het Zweeds als Engels gegeven en na afloop krijg je een kaart van de bezochte plaatsen en een klein cadeautje. Zeker niet te missen als je fan bent van 'The Bridge'.

GPS Coördinaten: N 55°33.965' E 12°53.062'

Verblijf in Malmö



Malmö is een stad met veel **contrasten**: het verschil tussen de industriële en stedelijke stadsgedeeltes, de verschillende nationaliteiten en de klassieke versus de moderne architectuur. Deze contrasten zien we ook bij het zoeken naar een verblijfplaats. Malmö heeft vijfsterrenhotels waar je gemakkelijk €400 per nacht betaalt, maar in sommige delen van de stad vinden we oude B&B's en hostels die zelfs geen stromend water hebben. Informeer je dus goed op voorhand zodat je niet opeens met je koffers voor een verlaten, bouwvallig motel staat. Hieronder alvast enkele tips zodat je dit zeker niet overkomt.

B&B's zijn immens populair onder de vele toeristen die Malmö bezoeken. De charme ervan valt dan ook moeilijk te ontkennen: de Zweedse B&B's zijn klein maar uiterst gezellig en bekoorlijk, de prijs valt reuze mee en ze liggen verspreid over het hele land. De prijzen variëren van €40 tot €100 per nacht, en afhankelijk van de ligging krijg je nog wifi en een televisie op je kamer.

Hostels zijn natuurlijk ook altijd een goede optie, bijvoorbeeld **STF Hostel Malmö City** of **STF Hostel Malmö Eriksfält**, waar je al vanaf €20 per nacht een kamer kan boeken.

Heb je liever een simpel **hotel** voor een redelijke prijs? Probeer dan het **First Hotel Garden**, compleet met een unieke daktuin, of het **Scandic Triangeln hotel** dat op dezelfde plaats staat als het voormalige Hilton hotel.

Als je iets meer geld hebt om te spenderen, dan kan je ook in het rijkelijke **Marriott hotel** logeren. Dit vijfsterrenhotel is wel niet goedkoop (reken maar op een paar honderd euro per nacht) maar het ligt wel pal in het centrum van de stad. Of kies voor het **Radisson Blu hotel** dat min of meer in dezelfde prijsklasse ligt.

Eten en drinken in Malmö



Gåsamiddag, äggakaka, ålagille en spättekaka

Dankzij haar ligging aan de Baltische Zee en haar gemakkelijke toegang tot de Noord-Atlantische oceaan worden er in de restaurants van Malmö de meest verse en exclusieve ingrediënten gebruikt. Vooral **verse vis en grote zeevruchten** worden sterk vertegenwoordigd op de menukaarten in Malmö. De Zweden houden van **dilleboter, venkel en mierikswortel** bij hun vis dus probeer dit zeker eens uit.

Daarnaast vind je ook veel ambachtelijke en traditionele gerechten zoals **ålagille** (haring), **gåsamiddag** (gebakken gans) en paling bereid op verschillende manieren. **Spättekaka**, een taart gebakken aan het spit, en **äggakaka** (een dikke pannenkoek met gebakken spek) zijn gerechten die in Malmö ook stevast op het menu staan. Wie van deze lokale specialiteiten wil proeven, moet het in Malmö niet ver zoeken. Op zowat elke straathoek vind je romantische restaurantjes en rustieke herbergen met een traditionele menukaart.

Een hotdog, maar dan beter

Als je door de straten van Malmö slentert, ga je ongetwijfeld de zogenaamde **korvkiosken** tegenkomen. Deze eetkraampjes tillen de gewone hotdog naar een heel nieuw niveau: van aardappelpuree gewikkeld in zacht flätbrod tot een gepaneerd broodje met een speciale opening voor de worst, ze verkopen het hier allemaal. Vraag zeker naar wat extra servetten want je gaat deze heerlijke broodjes niet zonder te knoeien kunnen opeten.

Sinds wanneer vertolken stierentestikels een hoofdrol in Roodkapje?

De Zweedse tegenhanger van de Michelin gids is **de Witte Gids**. Wie maar een beetje van goed eten houdt, heeft zich dit boekje in huis gehaald. De Witte Gids is gemaakt door echte Zweden (in tegenstelling tot de Michelin Gids) en somt de beste restaurants in het land op.

'**Bloom in the Park**' bijvoorbeeld is een grote favoriet onder de Zweden. Een bezoek aan dit toprestaurant doet sterk denken aan een sprookjesverhaal. Met haar ligging aan de oevers van een meer aan de rand van de stad, omringd door een immens dicht bos is het niet verwonderlijk dat je bij je aankomst spontaan aan een sprookje van de gebroeders Grimm denkt. Op de menukaart staan onder andere **stierentestikels, ijs van foie gras en pata negra** - niet geschikt voor mensen die niet uit hun culinaire comfortzone willen stappen.

Artisanale pizza's en een tegoedbon in Malmö's tattooshop

Nog een restaurant dat door de Witte Gids met 'meesterklasse' wordt aangeduid, is '**Bastard Mat & Vin**'. Dit vernieuwende restaurant wordt gerund door de volledig getatooëerde chef, Andreas Dahlberg. Dahlberg kreeg van zijn vader, een rasechte slager, de liefde voor vlees mee en gebruikt zijn opgedane kennis om topgerechten op tafel te zetten. Je kan hier onder andere genieten van superbe **charcuterie, lekker zure augurken, gekonfijte eend en artisanale pizza's**. Alles wordt gemaakt in een moderne en strakke keuken die de no nonsense-attitude van het restaurant perfect weerspiegelt.

In iedere stad is er wel een plaatsje dat bij de inwoners als cultureel monument wordt beschouwd. In Malmö is dat de **Tempo Bar Och Kök**, een elegant restaurantje met een gezellige bohemse sfeer dat Zweedse en Franse gerechten op tafel tovert.

Een waar handelscentrum voor koffiemakers

De inwoners van Malmö zijn als geen ander gek op koffie en weten alles over de perfecte kop koffie. De vele **koffiebars** serveren dit warme brouwsel vergezeld met een lekker stukje cake of taart.

Voor vele inwoners is **Hollandia** de perfecte plaats om na een lange werkdag te ontspannen. Ook het **Café Slottsträdgården** is erg in trek bij zowel inwoners als toeristen en ligt in een prachtige tuinomgeving. **Solde** is een café dat sterk door de Italiaanse cultuur werd geïnspireerd. De eigenaars hebben zelfs een eigen ondergrondse branderij voor de meest verse koffie's.

Vang mollen in Malmö's stadscentrum en eet op de markt je buik rond in het Zweedse knäckebröd

Wie van de **internationale keuken** wil proeven, moet naar het **Möllevångstorget** in het centrum van de stad trekken. Dit is een kleurrijk en bruisend stadsgedeelte met vele markten, kruidenierswinkels en een eindeloos aantal restaurants en cafés van over de hele aardbol.

De **boerenmarkt** van Malmö die elke zaterdagochtend op **Drottningtorget** plaatsvindt, mag je zeker ook niet overslaan. De geur van de overheerlijke zelfgebakken broden komen je al van ver tegemoet en zijn verkrijgbaar in een hele waaier aan smaken. Naast de traditionele smaken vind je hier broden met kruiden, zout, basilicum en tomaten. Ook de Zweedse klassieker **knäckebröd** kan je hier à volonté kopen. De enthousiaste marktkramers verkopen daarnaast zelfgemaakte limonade, verse jam en verschillende sausjes zoals frambozenketchup. Heerlijk!



Als hoofdknoop in Zweden heeft Malmö een transportreputatie hoog te houden

Malmö ligt op een **belangrijk knooppunt** in Zweden: het vormt een verbinding met Denemarken via de **Sontbrug** en met andere Oost-Europese landen via de **Baltische Zee**. Daarom heeft de stad geïnvesteerd in een uitgebreid en goed verkeersnetwerk waaronder een eigen lucht- en zeehaven, een treinstation en de immense Sontbrug die de Sont overspant en zowel auto's als treinen toelaat.

Doe niet moeilijk – gebruik je voeten in plaats van de mensen van hun sokken te rijden

Met 300.000 inwoners op slechts zo'n 70 km² is Malmö zeer dichtbevolkt. Daarom heeft het besloten om meer te investeren in het openbaar vervoer en voet -en fietsverkeer. Steek de stad dus een handje toe en laat je auto in een parkeergarage staan. Het **openbaar vervoer** is er uitstekend en vaak liggen winkels en bezienswaardigheden op slechts een steenworp van elkaar af waardoor alles **te voet** erg goed meevalt. Daarom lopen toeristen vaak gewoon van de ene bezienswaardigheid naar de andere. Ook de meeste winkels liggen er in de buurt. Wie daarentegen iets wil zien of doen buiten het centrum, gaat wel van een ander vervoermiddel gebruik moeten maken.

Groen licht voor de snoepers van fietsers

Wat dacht je bijvoorbeeld van de **fiets**? Malmö is een zeer fietsvriendelijke stad: met haar uitgebreide fietspaden - in totaal zo'n 490 km - overtreft het alle andere Zweedse steden. Zelfs Stockholm, beroemd om haar fietscultuur, moet onderdoen voor het kleinere Malmö.

Naast al die fietspaden werden er ook aan zo'n 30 kruispunten sensoren geïnstalleerd die fietsers automatisch groen licht geeft, op voorwaarde dat het er op dat moment niet druk is. Verspreid door de stad liggen ook verschillende kleine 'stations' waar fietsers bijvoorbeeld hun banden kunnen oppompen of andere kleine herstellingen kunnen doen. Als toerist kan je ook fietsen huren bij **Strömma**, maar wel enkel van oktober tot april.

Bussen zijn je beste vriend... maar stenig de auto's

Het **busverkeer** in Malmö is ook erg populair: per dag worden ongeveer 40.000 mensen rondgebracht door de stadsbussen. Slechts een paar jaar geleden lag het aantal busreizigers ongeveer 25% lager dan nu. Malmö heeft dat kunnen verhogen door onder andere meer bussen in te schakelen die ook vaker rijden. De bushokjes werden bovendien uitgerust met displays die zeer accuraat tonen hoe lang het duurt eer de volgende bus arriveert.

In Malmö kan je gemakkelijk een **taxi** nemen, maar let er wel op dat ze een gele nummerplaat hebben - dit geeft aan dat je met een betrouwbaar bedrijf te maken hebt. Er rijden namelijk heel wat ongereguleerde taxi's rond die toeristen vaak een pak meer laten betalen dan het standaardtarief.

Zoals eerder vermeld, zijn auto's in Malmö niet erg populair. Er werd heel wat campagne gevoerd om het gebruik van de auto te verminderen en dat heeft haar vruchten zeker afgeworpen. De stad hoopt ook dat binnen een paar jaar alle auto's in

de stad aangedreven worden door elektriciteit, waterstof of biogas. Een erg ambitieus plan, maar Malmö gelooft er in en is vastberaden om één van de duurzaamste en groenste steden in Europa te worden.

Ligging Malmö




Het bruisende Malmö ligt in het **uiterste zuiden van Zweden**, genesteld in de armen van de **Baltische Zee** en de **Sont**. Het bevindt zich in de nabijheid van steden zoals Lund en Kopenhagen in buurland Denemarken.

Het noorden van Zweden ligt boven de noordpoolcirkel terwijl Malmö eronder ligt. Dit zorgt voor grote weersverschillen tussen beide uiteindes van het land: zo zijn onder andere de zomers in Malmö veel langer dan elders in Zweden.

Malmö telt ongeveer 300.000 inwoners die afkomstig zijn van meer dan 170 nationaliteiten. Dit zorgt uiteraard voor een bruisende, interessante sfeer in de stad.

Momenteel bestaat Malmö uit **5 stadsdelen**: Norr, Öster, Söder, Väster en Innerstaden. Deze werden elk nog een onderverdeeld in totaal 134 deelgebieden.

Geschiedenis van Malmö




Malmö werd eind 13de eeuw opgericht als een **Deense stad**. Haar originele naam was **'Malmhaug'** wat ongeveer 'ertsheuvel' betekent en het was één van de grootste en populairste steden van Denemarken. Maar na vele jaren van oorlog tussen Denemarken en Zweden werd in 1658 de **Vrede van Roskilde** getekend. Daarbij gaf de koning van Denemarken na een verpletterende nederlaag onder andere Malmö aan Zweden. Dit betekende echter niet dat de oorlog voorbij was. In 1677, 19 jaar later, probeerde Denemarken de stad terug te heroveren. De bloederige strijd tussen de 2 landen duurden een maand, maar de Zweden konden hun stad verdedigen en behouden.

Dankzij de constructie van de **Kockums scheepswerf** enkele eeuwen later groeide Malmö opeens heel snel. In nog geen 80 jaar ging de stad van 1500 inwoners naar een verpletterend aantal van 38.100. Veel bedrijven wilden zich in een bloeiende stad als Malmö vestigen en daardoor groeide de stad nog meer. 100 jaar later verdubbelde het aantal inwoners van de stad.

Malmö kende ook haar mindere periodes. Bij de opkomst van andere Zweedse grootsteden zoals Stockholm en Gothenburg verdween Malmö een beetje op de achtergrond. In vergelijking met hen had Malmö niet veel te bieden op gebied van cultuur en kunst. Maar daar kwam een einde aan toen de **Sontbrug** in 2000 werd gebouwd. Dit opvallend bouwwerk trok direct een pak meer toeristen aan (vooral vanuit Denemarken) en zorgde dat de wereld opnieuw de schoonheid van Malmö ontdekte.

Evenementen in Malmö



Het hoogseizoen voor de meest diverse en interessante evenementen is de zomer. Van straatoptredens tot livebands en internationale artiesten - in Malmö vind je het allemaal terug. Maar ook tijdens de andere seizoenen maak je regelmatig iets magisch mee:

Barn- och Ungdomsfilmfestivalen (BUFF)



BUFF, het **internationale filmfestival voor kinderen en jonge mensen**, is een jaarlijks wederkerend festival dat altijd in maart plaatsvindt. Het werd in 1984 opgericht als non-profit organisatie met als doel kwaliteitsvolle films te vertonen aan kinderen, jongeren en volwassenen. Aan het festival is er ook een **wedstrijd** gekoppeld. Mensen kunnen hun eigen (kort)films, documentaires en animaties insturen. Naast de aanwezigheid van gerenommeerde regisseurs en directors, 18.000 bezoekers en internationale erkenning, maken de deelnemers ook kans op een flinke som geld (€2700 en €5400).

Malmö Festiva



Hét grootste festival van heel Scandinavië - zo wordt het Malmö Festival wel eens genoemd. Het festival valt echter moeilijk in een hokje te stoppen; alle genres zoals muziek, eten en drinken, kunst, sport en veel meer komen hier namelijk aan bod. Het Malmö Festival zet elk jaar eind augustus de stad een hele week op haar kop. Er worden feestgangers van over heel Scandinavië (maar ook daarbuiten) verwacht; meestal ligt de opkomst rond 1,5 miljoen. De toegang naar het festival is volledig gratis, een aspect dat nog meer bezoekers aantrekt.

Er staan altijd minstens **250 verscheidene optredens en muziekconcerten** op de planning, van pop tot heavy metal. Daarnaast kan je proeven van het immens aanbod aan Zweeds voedsel, gevolgd door een wandeling door de kunstmarkt. En om de avond af te sluiten, zoeken velen hun innerlijk kind terug op door zich te laten gaan in het pretpark.

Love Food and Wine



Het 'Love Food and Wine'-festival doet elk jaar de harten van menig liefhebbers van goed eten sneller slaan. Dit festival is de grootste van Malmö in haar soort en lokt elk jaar rond oktober gedurende 3 dagen zo'n 8000 foodies naar de stad. Zij kunnen er kennismaken met **allerlei soorten voedsel** waaronder vers gebakken brood en **lokale zeevruchten, heerlijke drank, kledij, accessoires, boeken** en nog veel meer. Zo'n **100 exposanten** bieden er hun goederen aan, en daarnaast zijn ze nog erg gul met proefjes zodat je nooit met lege handen naar huis zal gaan.

Musikhjälpen



De Zweden zijn een vrijgevig volkje. Sinds 2008 organiseren ze altijd hun eigen **geldinzamelingsactie**, vergelijkbaar met Music For Life in België en Serious Request in Nederland. Ook hier wordt er elk jaar een nieuw **goed doel** gekozen waar de opbrengst naar toe gaat.

Maar daar eindigen de vergelijkingen niet. Er zijn namelijk drie DJ's die zich ook gedurende zes dagen opsluiten in een **glazen huis** om geld in te zamelen door donaties en muzikaanvragen te draaien. Andere acties die zij organiseren, zowel in het glazen huis als op andere plekken in het hele land, zijn bijvoorbeeld belspelletjes waarbij de beller een prijs kan winnen. Daarnaast worden er geregeld kunstwerken geveild en sommige beroemdheden steken ook een handje toe om de donaties te stimuleren.

Musikhjälpen wint ieder jaar aan populariteit. Tijdens hun eerste editie zamelden ze ongeveer een half miljoen in, maar de editie van vorig jaar bracht al meer dan 3 miljoen euro op.



Voor feestjes in Malmö blijf je niet laat op – je moet gewoon vroeg uit de veren!

In Malmö is de **Deense invloed** nergens beter te zien dan in het nachtleven. De Denen staan bekend als grote feestbeesten en dat hebben ze zeker doorgegeven aan hun oosterburen. Vaak begint het feestje pas tegen 4 of 5 uur 's morgens waardoor clubs en discotheken hun deuren open houden tot 10 uur of later. Sommigen gaan zelfs zo ver dat ze de trein nemen naar Kopenhagen om daar verder te feesten.

Een klein pleintje met een grote naam

Het hart van het nachtleven in Malmö bevindt zich op het **Lilla Torg**, een geplaveid plein dat in 1592 werd aangelegd. Lilla Torg betekent letterlijk 'klein pleintje' en is ongetwijfeld de place to be voor alle inwoners van Malmö. Hier vind je meer dan genoeg hippe cafés en bars die zelfs na zonsopgang nog open zijn. Wat je absoluut niet mag overslaan, is **Saluhallen**, een overdekte markt volgepropt met eetkraampjes die delicatessen van over de hele wereld aanbieden. Het is een erg populaire plaats aangezien er zo'n 170 nationaliteiten in Malmö wonen die geregeld snakken naar de keuken uit hun geboorteland.

In het nachtelijke slachthuis houden Avicii en David Guetto het slagersmes vast


Vervolgens gaan we van het kleine plein naar het grote plein. Het **Stortorget** oftewel 'grote plein' ligt niet ver van Lilla Torg - sterker nog, je moet gewoon de hoek om gaan en dan ben je er al. Wie graag zijn of haar dansschoenen aantrekt en tot de vroege uurtjes zich wil laten gaan, zit hier op de juiste plaats. Enkele voorbeelden: Een klassieker in het nachtleven van Malmö is **Etage**, een club met 3 verdiepingen met 5 bars, 2 dansvloeren en alle hits van pop tot alternatieve rock. Hier ga je altijd een lange rij mensen vinden die allen popelen om naar binnen te kunnen gaan. Even verder vinden we **Babel**, een hippe nachtclub die zich in een oude kerk heeft gevestigd. Het valt direct op door een groot, verlicht kruisbeeld dat boven de ingang pronkt. De club is volledig uitgerust met de nieuwste technologie op gebied van geluid, licht en video. Naast dansclub fungeert Babel ook als feestzaal en kan je de zaal ook huren voor tentoonstellingen en shows.

Het internationaal bekende **Slagthuset** ('slachthuis') krijgt geregeld wereldberoemde DJ's over de vloer. Welke club kan nog zeggen dat het artiesten zoals Avicii, David Guetta en Swedish House Mafia heeft mogen ontvangen? In het Slagthuset zijn er ten alle tijde minstens twee dansvloeren open - als er veel volk is, zijn het er meer - en wordt er altijd de beste muziek gedraaid.

In het Casino Cosmopol kun je de Facebooktags niet ontlopen

Wie graag een onschuldig gokje waagt, moet naar het **Casino Cosmopol** trekken. Dit casino ligt dicht bij het stadscentrum en biedt alle traditionele gokspellen aan. Daarnaast kan je hier ook laten gaan op de dansvloer, iets eten in het restaurant of van de live muziek genieten. In het weekend komen een pianist en goochelaar langs om de gasten te entertainen. Bedrijven organiseren hier regelmatig hun kerst -of nieuwjaarsfeestjes en er zijn zelfs mensen die het casino afhuren voor een riant feestje. Je moet wel minstens 20 jaar zijn om binnen te geraken en er wordt altijd een foto van

je getrokken.



Malmö – beschermeling van de zeeën en bergen

Het weer in Malmö heeft vele facetten. Zo kent Malmö, met haar ligging in het uiterste zuiden van Zweden, een totaal ander klimaat dan in het noorden van het land. De winters zijn er korter en de zomers iets langer (ongeveer 4 maanden) terwijl men in het noorden het moet doen met een winter van meer dan 7 maanden.

In Malmö heerst er een **oceanisch klimaat**, maar dat zegt je waarschijnlijk niet veel. Om het te verduidelijken: het weer in Malmö wordt sterk beïnvloed door de nabijgelegen zeeën en oceanen. Dit betekent onder andere dat er niet vaak extreme temperaturen zullen voorkomen. De regenval valt hier ook goed mee aangezien de bergen van Noorwegen de stad beschermen tegen de zwaarste buien.

Vergeet Shakespeares midzomernachtsdromen – Malmö's middernachtzon is pure poëzie

's **Zomers** ligt de temperatuur meestal rond een zeer aangename 20°C. Het kan wel eens warmer worden maar de frisse zeebries zorgt dan wel voor een welkome verkoeling. De dagen in de zomer zijn hier ook veel langer dan in de meeste plaatsen in Europa. Gemiddeld schijnt de zon van 3 uur 's morgens tot 11 uur 's avonds, en er zal altijd een beetje zon in de noordelijke hemel te zien zijn. Dit fenomeen heet de '**middernachtzon**' en is voor de meeste toeristen een zeldzame traktatie.

De zon laat zich niet kijken tijdens de winter

Winters in Malmö zijn erg vochtig maar niet te koud. De temperaturen zakken niet vaak onder het vriespunt maar door het regenachtig weer kan het kouder aanvoelen dan dat het werkelijk is. Wat wel erg tegenvalt, is het aantal uren zon. De magere 7 uren per dag dat we de zon te zien krijgen, vormen een schril contrast met de zonovergoten dagen in de zomer. Soms geraakt de zon zelfs niet eens boven de horizon - dan hebben we het over de zogenaamde **poolnachten**, het tegenovergestelde van de middernachtzon in de zomer.

Dit alles maakt Malmö dan weer goed door in de kerstperiode de straten uitgebreid te versieren met fonkelende lichtjes en vrolijke versieringen die, ondanks de ondermaatse prestatie van de zon, een warme en gezellig sfeer creëren.

Voor een winterwonderland zal je verder noordwaarts moeten trekken

De beste periode om Malmö te bezoeken is dus bij uitstek de zomer, het begin van de herfst en de lente. Zonovergoten dagen, temperaturen rond 20 graden of meer en een verfrissend zeebriesje - klinkt ideaal voor een citytrip. De meeste toeristen delen deze mening en bezoeken het Zweeds stadje massaal in de zomer, al is het maar om het fenomeen van de middernachtzon zelf eens mee te maken.

Laat je zeker niet afschrikken door de winter. Door de zuidelijke ligging van Malmö en de aanwezigheid van onder andere de Golfstroom is het hier een stuk warmer en aangenamer dan in het noorden van Zweden. Sneeuw is verrassend genoeg niet zo veelvoorkomend als je zou denken. Het sneeuwt vooral tussen december en maart maar de inwoners van Malmö zullen niet lang kunnen genieten van het witte landschap aangezien de sneeuw vaak even snel verdwijnt als dat het valt. Sommige winters zijn zelfs volledig sneeuwvrij.

Je voltallige winter –en zomergarderobe volstaat. Oh, misschien ook een paar tussenseizoensjassen?

Een gouden tip: neem verschillende soorten kledij mee. Je mag gerust zomerjurkjes en lichte t-shirts meenemen, maar vergeet ook niet om een stevige jas in je koffer te steken. Als er een strakke wind staat of als de regen opeens met bakken uit de lucht valt, dan is een regenjas zeker geen overbodige luxe.

Winkelen en shoppen in Malmö



Winkelen in Malmö gaat je gegarandeerd voor een verrassing zetten. De eclectische mix van grote winkelcentra, kleine boetiekjes en uitgebreide markten die allemaal op een steenworp van elkaar liggen, zorgen voor een compacte en aangename winkelervaring.

Voor je enthousiast de winkelstraten van Malmö begint te plunderen, geven we je nog een handige tip mee: koop een **Malmö Stadspas**. Met dit pasje krijg je veel korting op verscheidene producten in de winkels, kan je gratis parkeren en krijg je korting op de toegang tot vele attracties in de stad.

Emporia, Malmö's glazen keizerrijk waarin shopaholics regeren

Het grootste winkelcentrum in de stad is **Emporia**, een kolossaal winkelparadijs met bijna 200 winkels en zo'n 20 cafés en restaurants met een veelzijdig aanbod aan verrukkelijk eten om spontaan van te likkebaarden. Alsof dat niet al genoeg was, is het uiterlijk van het gebouw minstens even indrukwekkend. De gekromde gevel is volledig gemaakt van glas en de formidabele dakparking met uitzicht op de Sont verdient ook een apart bezoekje.

Kv Caroli is nog een geliefde shoplocatie van de inwoners van Malmö. Dit winkelcentrum ligt op slechts 300 meter van het treinstation en werd onlangs volledig gerestaureerd. Je vindt hier een diverse mix aan winkels en restaurantjes, en het heldere interieur en de muren volledig bedekt met planten zullen je zeker kunnen verleiden om langer te blijven. In **Entré** vind je alles wat je nodig hebt voor een amusante namiddag: supermarkten, kledingwinkels, restaurants, een bioscoop, een bowlingbaan en zelfs een fitnessruimte. De jaren '70 sfeer maken van dit winkelcentrum de place to be voor jong en oud.

Waar beter je Billy Boekenkast oppikken dan in de natie van de IKEA?

Natuurlijk mag een **Ikea** niet ontbreken in een Zweedse stad. Die van Malmö bevindt zich in de wijk **Svågertorp** en dicht bij het winkelcentrum Emporio. Met een oppervlakte van maar liefst 44.000 m² is dit één van de grootste Ikea's in de hele wereld. Bovendien is Ikea Malmö erg milieubewust door zoveel mogelijk materiaal te hergebruiken en te recycleren, en werkt het samen met goede doelen zoals 'Save the Children'. Ook de restjes voedsel zoals Zweedse balletjes worden aan het einde van de dag verzameld en omgezet in biogas dat vervolgens gebruikt wordt om bijvoorbeeld stadsbussen van brandstof te voorzien.

Om in hetzelfde eco-vriendelijk thema te blijven: het **Drottningtorget** werkt hard mee om Malmö milieuvriendelijker en groener te maken. Op dit plein bevinden zich meerdere cafés die enkel ecologisch verantwoorde koffie en eten serveren en kledingwinkels die enkel kledij dat natuurvriendelijk werd geproduceerd in hun etalage hangen. Regelmatig worden op het Drottningtorget ook boerenmarkten georganiseerd die volledig pesticide-vrije groenten en fruit verkopen.

Pretendeer niet alleen dat je een kunstkenner bent. In Malmö bën je kunst

Kunstliefhebbers moeten naar **Lillatorg** gaan om het **Form/Design Center** te bezoeken. Dit kunstcentrum organiseert niet enkel de mooiste tentoonstellingen omtrent alle vormen van kunst - je kan er ook interessante workshops, seminars en lezingen bijwonen. In hun café kan je proeven van heerlijke, traditionele Zweedse gerechten. Er

is ook nog een apart winkeltje waar onder andere tapijten, vazen, glazen en schilderijen kan kopen, uiteraard in de prachtige Scandinavische stijl.

Wie absoluut naar huis wil gaan met een stukje Zweedse design kan ook stoppen bij de **Formargruppen**, een winkel en galerie dat werken van 20 regionale kunstwerken herbergt.

Tips

Schrijf hier je tips en voeg deze bij thuiskomst toe aan Take A Trip, zo help je toekomstige reizigers die een citytrip plannen naar Malmö

Tip 1.
.....
.....
.....

Tip 2.
.....
.....
.....

Tip 3.
.....
.....
.....

Tip 4.
.....
.....
.....

Tip 5.
.....
.....
.....

Tip 6.
.....
.....
.....

Tip 7.
.....
.....
.....

Tip 8.
.....
.....
.....

Tip 9.
.....
.....
.....

Tip 10.
.....
.....
.....