

Vermessungsbericht

Objekt

BV:

Straße:

Ort:

Weitere Infos

Drohnenflug:	24.01.2023 13:29 Uhr
Berichterstellung:	24.01.2023
Beauftragung:	
Genemigung des Fluges:	
Flugausführung:	Solarwartung Stegh

Lageplan

Breitengrad:

Längengrad:



Objekt wurde nach
Norden ausgerichtet



Seite Süd/West




Seite Süd/West




Seite Ost




Seite West



Draufsicht



PV Anlage Ost



Carport Draufsicht

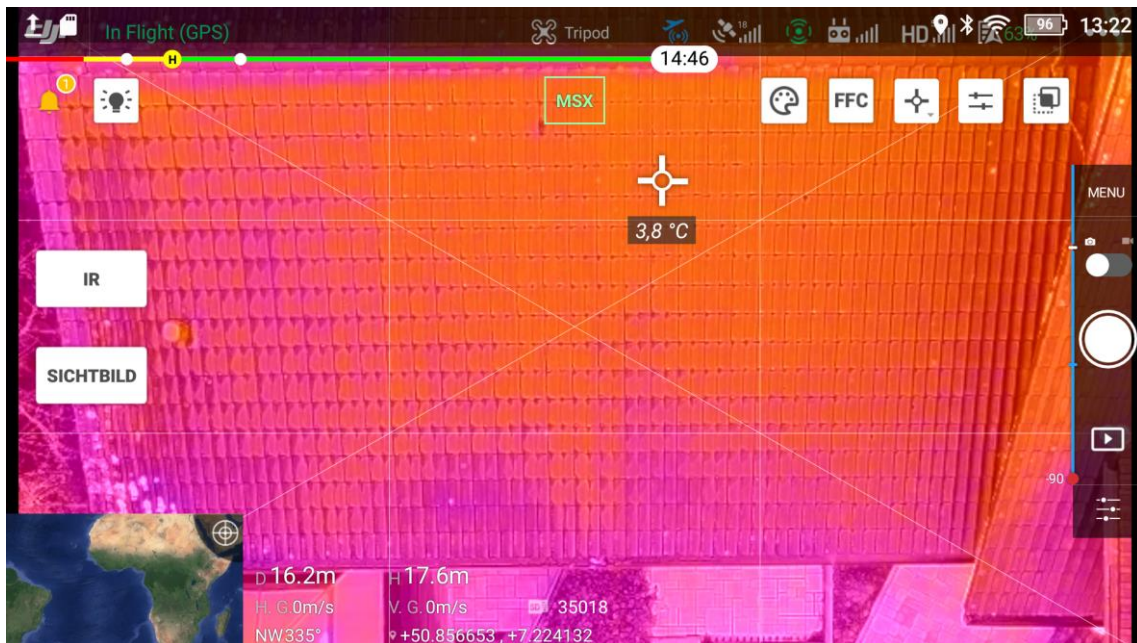
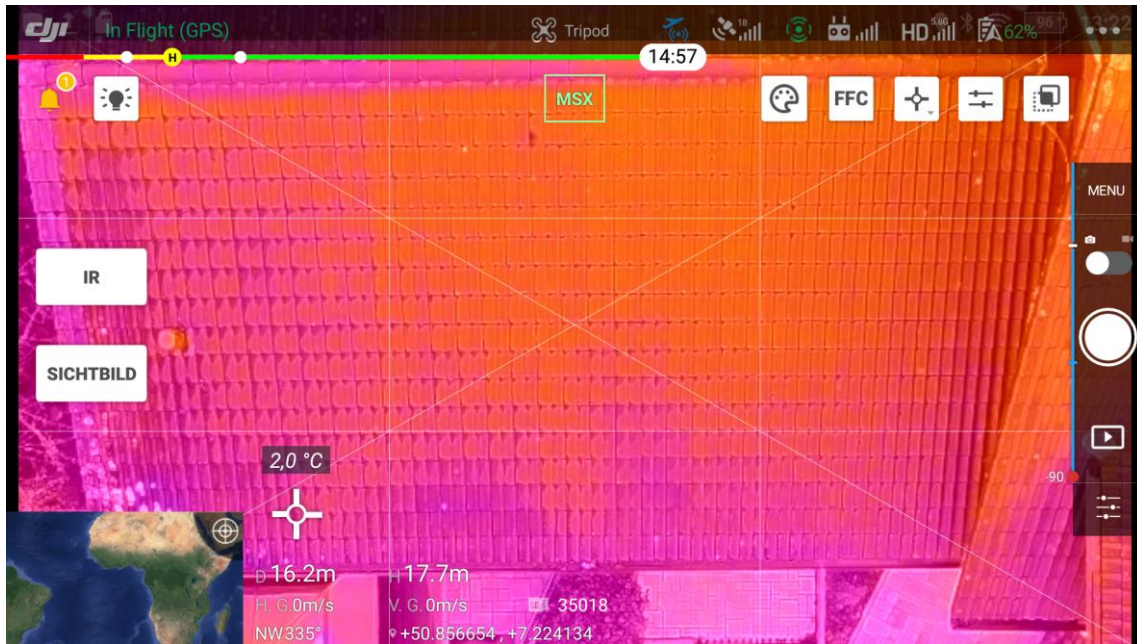
Statikangaben für PV-Anlage

Sparrenabstand : 60cm

Sparren: Nicht ermittelt

Ermittlung über Lasermessgerät oder Direktmessung unter dem Dach

Dachneigung Hauptdach zu beiden Seiten 21° Carport Westseite 10° und Ostseite 12°.



Flächen					
Nummer	Zeitstand	3D-Fläche	2D-Fläche	3D-Umfang	Neigung
5	24.01.2023	23,92 m ²	23,44 m ²	22,12 m	12,0°
18	24.01.2023	24,09 m ²	23,74 m ²	22,13 m	10,0°
31	24.01.2023	53,62 m ²	52,01 m ²	31,11 m	14,0°
53	24.01.2023	13,57 m ²	12,21 m ²	16,87 m	26,0°

Strecken					
Nummer	Zeitstand	3D-Laenge	2D-Laenge	Hoehendifferenz	Neigung
4	24.01.2023	5,22 m	5,22 m	-0.03	-0.3
6	24.01.2023	3,08 m	2,93 m	0,95 m	18,0°
7	24.01.2023	7,97 m	7,97 m	0,14 m	1,0°
8	24.01.2023	3,10 m	2,95 m	0,95 m	17,9°
9	24.01.2023	7,97 m	7,97 m	0,15 m	1,1°
10	24.01.2023	3,08 m	2,93 m	0,95 m	18,0°
11	24.01.2023	7,97 m	7,97 m	0,14 m	1,0°
12	24.01.2023	3,10 m	2,95 m	0,95 m	17,9°
13	24.01.2023	7,97 m	7,97 m	0,15 m	1,1°
14	24.01.2023	3,08 m	2,93 m	0,95 m	18,0°
15	24.01.2023	7,97 m	7,97 m	0,14 m	1,0°
16	24.01.2023	3,10 m	2,95 m	0,95 m	17,9°
17	24.01.2023	7,97 m	7,97 m	0,15 m	1,1°
19	24.01.2023	3,10 m	2,99 m	0,81 m	15,2°
20	24.01.2023	7,99 m	7,99 m	0,13 m	0.9
21	24.01.2023	3,07 m	2,96 m	0,81 m	15,3°
22	24.01.2023	7,97 m	7,97 m	0,14 m	1,0°
23	24.01.2023	3,10 m	2,99 m	0,81 m	15,2°
24	24.01.2023	7,99 m	7,99 m	0,13 m	0.9
25	24.01.2023	3,07 m	2,96 m	0,81 m	15,3°
26	24.01.2023	7,97 m	7,97 m	0,14 m	1,0°
27	24.01.2023	3,10 m	2,99 m	0,81 m	15,2°
28	24.01.2023	7,99 m	7,99 m	0,13 m	0.9
29	24.01.2023	3,07 m	2,96 m	0,81 m	15,3°
30	24.01.2023	7,97 m	7,97 m	0,14 m	1,0°
32	24.01.2023	5,62 m	5,22 m	2,07 m	21,6°
33	24.01.2023	9,90 m	9,90 m	0,10 m	0.6
34	24.01.2023	5,69 m	5,29 m	2,10 m	21,7°
35	24.01.2023	9,90 m	9,90 m	0,13 m	0.8
36	24.01.2023	5,62 m	5,22 m	2,07 m	21,6°
37	24.01.2023	9,90 m	9,90 m	0,10 m	0.6
38	24.01.2023	5,69 m	5,29 m	2,10 m	21,7°
39	24.01.2023	9,90 m	9,90 m	0,13 m	0.8
40	24.01.2023	5,62 m	5,22 m	2,07 m	21,6°
41	24.01.2023	9,90 m	9,90 m	0,10 m	0.6
42	24.01.2023	5,69 m	5,29 m	2,10 m	21,7°

Strecken					
43	24.01.2023	9,90 m	9,90 m	0,13 m	0.8
44	24.01.2023	5,62 m	5,22 m	2,07 m	21,6°
45	24.01.2023	9,90 m	9,90 m	0,10 m	0.6
46	24.01.2023	5,69 m	5,29 m	2,10 m	21,7°
47	24.01.2023	9,90 m	9,90 m	0,13 m	0.8
48	24.01.2023	4,73 m	4,41 m	1,70 m	21,1°
49	24.01.2023	5,65 m	5,24 m	2,10 m	21,8°
51	24.01.2023	3,05 m	2,91 m	-0.93	-17,7°
52	24.01.2023	9,45 m	9,37 m	-1,25 m	-7,6°
54	24.01.2023	3,35 m	2,66 m	2,04 m	37,5°
55	24.01.2023	3,35 m	3,35 m	0,08 m	1,4°
56	24.01.2023	4,22 m	3,69 m	2,04 m	28,9°
57	24.01.2023	5,95 m	5,95 m	0,07 m	0.7
58	24.01.2023	3,35 m	2,66 m	2,04 m	37,5°
59	24.01.2023	3,35 m	3,35 m	0,08 m	1,4°
60	24.01.2023	4,22 m	3,69 m	2,04 m	28,9°
61	24.01.2023	5,95 m	5,95 m	0,07 m	0.7
62	24.01.2023	3,35 m	2,66 m	2,04 m	37,5°
63	24.01.2023	3,35 m	3,35 m	0,08 m	1,4°
64	24.01.2023	4,22 m	3,69 m	2,04 m	28,9°
65	24.01.2023	5,95 m	5,95 m	0,07 m	0.7
66	24.01.2023	3,35 m	2,66 m	2,04 m	37,5°
67	24.01.2023	3,35 m	3,35 m	0,08 m	1,4°
68	24.01.2023	4,22 m	3,69 m	2,04 m	28,9°
69	24.01.2023	5,95 m	5,95 m	0,07 m	0.7
70	24.01.2023	3,35 m	2,66 m	2,04 m	37,5°
71	24.01.2023	3,35 m	3,35 m	0,08 m	1,4°
72	24.01.2023	4,22 m	3,69 m	2,04 m	28,9°
73	24.01.2023	5,95 m	5,95 m	0,07 m	0.7
76	24.01.2023	11,00 m	10,97 m	0.80	4,2°
77	24.01.2023	6,60 m	5,12 m	4,17 m	39,2°
78	24.01.2023	1,20 m	0.85	0.84	44,7°
79	24.01.2023	3,97 m	3,04 m	2,55 m	40,0°
80	24.01.2023	1,38 m	1,33 m	-0.35	-14,7°
81	24.01.2023	3,00 m	2,66 m	-1,38 m	-27,4°
92	24.01.2023	3,04 m	2,93 m	0.81	15,5°
93	24.01.2023	4,38 m	4,38 m	0.04	0.5
94	24.01.2023	7,25 m	7,25 m	0.08	0.6
95	24.01.2023	3,10 m	3,05 m	0.53	9,9°
96	24.01.2023	4,30 m	4,16 m	1,09 m	14,7°
97	24.01.2023	3,09 m	3,09 m	0.06	1,1°
98	24.01.2023	4,31 m	4,16 m	1,14 m	15,3°
99	24.01.2023	3,33 m	2,62 m	2,05 m	38,0°

Höhen				
Nummer	Zeitstand	X-Koordinate	Y-Koordinate	Höhe
1	24.01.2023	804200,7349	6595953,314	60,29 m
2	24.01.2023	804208,2984	6595957,664	60,27 m
74	24.01.2023	804194,8601	6595986,85	70,98 m
75	24.01.2023	804193,5542	6595985,875	70,37 m
85	24.01.2023	804183,4735	6595981,859	67,12 m
86	24.01.2023	804188,4621	6595974,15	61,67 m
87	24.01.2023	804193,3145	6595976,655	59,18 m
88	24.01.2023	804197,0108	6595948,493	64,01 m
89	24.01.2023	804198,9699	6595948,305	60,39 m
90	24.01.2023	804195,7417	6595960,511	62,79 m
91	24.01.2023	804194,5774	6595961,165	60,26 m
100	24.01.2023	804193,1924	6595943,672	64,69 m
101	24.01.2023	804197,102	6595945,185	60,41 m
115	24.01.2023	804177,9614	6595972,503	69,68 m
121	24.01.2023	804181,9767	6595970,228	62,48 m