

LA MAIRIE.

Le 13 vendémiaire an VIII, (1798), le Conseil municipal adresse une requête au préfet en vue de racheter le presbytère, bien national. Le 16 pluviôse An IX (1801), Louis Michel de la Charmotte s'en rendra acquéreur, ainsi le conseil municipal autorise le Maire à sous-louer les bâtiments afin d'y tenir des réunions.



Dans la rue du Moustier au n°3, se trouvaient la mairie et l'école publique dans la maison de Théodore Carpentin, gentilhomme de la Chambre du Roi, Maire du Mesnil du 8 avril 1816 au 16 mars 1831.

AU-DESSUS DU « GUÉ DE LA PLACE », SE TENAIT LA HALLE, UN BIEN DE COMMUNAUTÉ. CET ÉDIFICE TENANT À PEÏNE DEBOUT, IL A ÉTÉ DÉMOLI POUR Y CONSTRUIRE UN BIEN DE GRANDE NÉCESSITÉ : LA MAIRIE ÉCOLE. LE VILLAGE EN LIESSE EST VENU ASSISTER À LA POSE DE LA PREMIÈRE PIERRE, LE 17 AVRIL 1859, JOUR DES RAMEAUX, À QUELLE DATE CE BÂTIMENT FÛT-IL ACHÉVÉ ?

E = Le 30 octobre de la même année.

F = Un an jour pour jour après la pose de la première pierre.

G = À l'été 1860.



L'ÉGLISE ET LE CHEMIN DE CROIX.

L'église Saint Nicolas a été construite aux 11^{ème} et 12^{ème} siècles. Elle fut incendiée en 1477. Côté sud, on remarque un portail Renaissance joliment orné - bandeaux sculptés, colonnes cannelées, figures humaines en bas relief - offert par la Compagnie des Chevaliers de l'Arc. Devant l'entrée occidentale, se trouvent plusieurs pierres tombales où reposent quelques prêtres. L'intérieur de l'église est de style roman et gothique, des grilles en fer forgé sont classées au Monuments Historiques. Vous observerez dans l'enceinte de l'église, le départ d'un chemin de croix, c'est une initiative de l'Abbé Dugois qui souhaitait que ces stations mènent les fidèles jusqu'au Pâtis.

DE NOMBREUX VITRAUX SONT MIS EN VALEUR, NOTAMMENT CELUI OFFERT PAR LES VIGNERONS EN 1865, REPRÉSENTANT SAINT VINCENT ET SAINT SÉBASTIEN, MAIS POUR QUELLE RAISON ONT-ILS FAIT CETTE DONATION ?

! = En reconnaissance de la vendange exceptionnelle de cette année là.

? = Pour protéger les vignes et les vendanges des intempéries.

§ = Pour une bonne action, l'ancien avait été vandalisé.

LE PETIT JARD.

À cet endroit, il y avait jadis une mare où les animaux venaient boire, la présence de ces abreuvoirs provoquait la colère des voisins, se plaignant des odeurs nauséabondes. Aujourd'hui c'est un lieu de détente très agréable, on peut faire une pause pour admirer la vue sur les coteaux, les vignes de la Maison Salon entourées d'une barrière végétale.

DE CES TROIS PANORAMAS, QUEL EST CELUI QUE VOUS ADMIREZ DE CE LIEU ?



= Q



= R



= S



LA GROTTÉ DE NOTRE-DAME DE LOURDES.

Peu de personnes soupçonnent l'existence de cette grotte, et pourtant elle domine le village depuis 80 ans. En 1932, une habitante du Mesnil a légué son parc, le clos Jeanne d'Arc, à l'Evêché de Châlons-en-Champagne. L'abbé Mocquet, fervent de Notre-Dame de Lourdes fit réaliser une copie exacte de la grotte de Massabielle, l'entreprise Moreau réalisa les travaux et l'inauguration aura lieu le 15 Août 1933. Située dans un écrin de verdure ce lieu attire de nombreux fidèles à chaque cérémonie religieuse.

AVEC QUEL MOYEN TECHNIQUE L'ABBÉ MOCQUET A-T-IL PU FAIRE UNE RÉPLIQUE EXACTE DE LA GROTTÉ DE ND DE LOURDES.

D = En s'inspirant de lectures sur ce lieu.

E = En allant sur place pour prendre les dimensions exactes.

F = En recherchant dans des archives peintures et photographies.

ÉNIGME : IL SE DIT DE CES TÊTES QU'ELLES SONT DE MULES OU DE PÏCHES, SAUF AU MESNIL-SUR-OGER BIEN ENTENDU !

LE PRESSOIR.

À ce lieu, se tenaient la maison Tantet et un commerce. En 1922, cette habitation a été ravagée par un incendie et la commune décide d'acheter les ruines pour agrandir le passage. Le magasin d'alimentation, le Comptoir Français, s'installe dans la maison d'à côté, il cessera son activité en 1990. En 1994, un espace vert est créé, une fontaine y est installée qui hélas ne fonctionnera jamais !

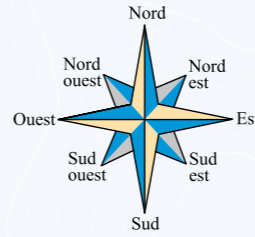


Ce pressoir provient de la maison veuve Clicquot dont le site d'exploitation était à la place des logements du toit champenois. En quelle année a-t-il été installé à cet endroit ?

K = 1992

L = 1997

M = 2000



CASERNE DES ARCHERS DE SAINT SÉBASTIEN.

Le Mesnil avait sa compagnie d'arquebusiers mais aussi sa compagnie d'arc. Un vieux plan montre qu'à cet endroit s'élevait la maison des Chevaliers de l'Arc, siège d'une importante confrérie, dont le saint patron des archers est Saint Sébastien, choisi pour avoir subi le supplice d'être transpercé de flèches par ses propres soldats...

AU FOND DE CETTE COUR, UNE NICHE EN FAÇADE ABRITE UNE STATUETTE REPRÉSENTANT SAINT SÉBASTIEN, DE CES 3 PHOTOS QUELLE EST CETTE STATUETTE ?



= A



= B



= C

MUSEE DE LA VIGNE ET DU VIN.

Aussi loin que l'on remonte dans le passé la vigne semble avoir été présente au Mesnil grâce à l'exposition de ses coteaux et à la nature généreuse de son sol. Cette vigne fait aujourd'hui l'orgueil et la richesse des Mesnilois grâce à ce breuvage d'exception qu'est le champagne.



La visite du musée raconte toute l'histoire du travail de la vigne et de l'élaboration du vin. Les outils les plus simples au plus insolites sont exposés, mais aussi une prestigieuse collection de pressoirs datant des 17, 18 et 19^{ème} siècles.

CES VIGNOBLES MESNILOIS SONT SITUÉS AU CŒUR DE LA PRESTIGIEUSE CÔTE DE BLANCS, AU ROYAUME DU CHARDONNAY, CONNAISSEZ-VOUS SON CLASSEMENT DANS L'ÉCHELLE DES GRANDS CRUS ?

M = 85% N = 90% O = 100%

CLOS DU MESNIL.

C'est sous le règne de François 1^{er} que l'on trouve trace de cette parcelle, sa superficie est de deux arpents et appartient au Chapitre de la cathédrale de Châlons. Pépite végétale au cœur de la cité Mesniloise, entourée de hauts murs est une curiosité à découvrir. « Ce clos du Chapitre » est un vignoble unique en champagne, il tient son nom des chanoines de Saint Etienne de Châlons. Après une suite de successions et de donations, la propriété parvint à la première femme d'Amédée Tarin, seul propriétaire en 1860, Il joua un rôle public important au Mesnil-sur-Oger...



CETTE ENTREPRISE SERA ACHETÉE PAR LA MAISON KRUG EN 1972, DONT LA PRODUCTION MILLÉSIMÉE ET NUMÉROTÉE « LE CLOS DU MESNIL » EST DISPUTÉE PAR LES CONNAISSEURS DU MONDE ENTIER. AUJOURD'HUI, ELLE FAIT PARTIE D'UN GRAND GROUPE, QUEL EST-IL ?

T = Pinault

U = LVMH

V = L'Oréal



VIGNES COMMUNALES.

La gestion des vignes communales est confiée aux clubs de sports, à l'association des parents d'élèves, au corps de pompiers, à la fanfare municipale et aux associations culturelles.

LE PRODUIT DE CES VIGNES EST CONFIE À L'UNION DES PROPRIÉTAIRES RÉCOLTANTS. À QUI PROFITENT, LES BOUTEILLES DE CHAMPAGNE PRODUITES ?

L = À l'organisation des manifestations annuelles.

M = À des œuvres caritatives.

N = À la récompense d'une belle action pour le village.



GEORGES VI ET CHURCHILL.

En septembre 1939 l'Europe s'embrase et dans le village, annexe de la base aérienne de Villeneuve, et comme dans la guerre précédente, les aviateurs reviennent, des britanniques du squadron 105 de la Royal Air Force. Ces troupes étaient cantonnées dans le vendangeoir de Moët et Chandon, ils reçurent la visite du roi Georges VI le 8 décembre 1939. À son tour Winston Churchill, premier lords de l'Amirauté, rend visite aux aviateurs et à l'état major installé, au n°8 de la rue Grand-Mont.



À QUELLE DATE WINSTON CHURCHILL EST-IL VENU AU MESNIL-SUR-OGER ?

È = 7 Janvier 1940

F = 13 Mai 1941

G = 29 Avril 1944

Table with 10 columns for answers 1-10.

AIDE AUX RÉPONSES

ÉDITO.

Bienvenue à la découverte des rues du Mesnil-sur-Oger, après avoir arpenté nos coteaux, notre forêt et une visite de cave. Vous observez notre patrimoine, tout en réalisant un parcours à pied au travers d'énigmes relatant notre histoire. Notre Bourgade Viticole n'aura plus de secret pour vous.

RÈGLES DU JEU

Afin de résoudre l'énigme (en première page), 10 indices sont proposés. Chaque réponse permet de compléter les cases « indices » numérotées de 1 à 10. Peu importe l'ordre pour solutionner les indices, mais chaque réponse doit figurer dans la bonne case (exemple : indice 5, case 5). Certains indices sont associés à des lieux sur la carte (**cercles numérotés**). En allant sur ces lieux, un élément architectural, un paysage... vous permettent de répondre. Pour certains indices, des aides (ci-contre) mènent à la solution.

LÉGENDE

Route - Allée	
Clôture (franchissable ; infranchissable)	
Mur (franchissable ; infranchissable)	
Abri/grotte - Mare	
Courbes de niveau	
Maîtresse - Normale - Intermédiaire	
Abrupt de terre - Petit abrupt de terre	
Bâtiment (franchissable ; infranchissable)	
Objet particulier dû à l'homme - Escalier	
Feuillu isolé (petit, grand)	
Résineux (petit, grand)	
Banc - Table	
Fleur - Cimetière	
Haie	
Limite précise (végétation ; culture)	
Zone d'habitation - Vigne	
Pelouse - Pelouse, arbres dispersés	
Friche - Forêt course facile	
Forêt : Course difficile - Course impénétrable	
Végétation course difficile	

CARACTÉRISTIQUES DU PARCOURS :

3 km 060

Durée : 1 h
à 1 h 30

Niveau de pratique :
à partir de débutant.

CAP ÉNIGME

Réalisation : année 2018
Annick DRUELLE
Sarl Conception et Aménagement
de Parcours d'ORIENTATION
3 Bis rue Jean Monnet
51500 SILLERY
Tél. : 03 26 08 54 71
www.cap-orientation.com

Cartographe : Franz Mareigner
Carte : N°442

CAP Énigme n°27

CAP
ORIENTATION
www.cap-orientation.com

VOUS AVEZ AIMÉ ?

www.cap-orientation.com



CREDITS PHOTOS : PAUL FOLH, ANNICK DRUELLE - SOURCES : ARCHIVES MUNICIPALES. CONCEPTION GRAPHIQUE PEGGY CHARLOT - REIMS - COPYRIGHT 2018 : CAP ORIENTATION. TOUTE REPRODUCTION OU ADAPTATION, SOUS QUELQUE FORME ET PAR QUELQUE PROCÉDÉ QUE CE SOIT, MÊME PARTIELLE, EST INTERDITE.



Le Mesnil-sur-Oger

PARCOURS DÉCOUVERTE

L'énigme...

IL SE DIT DE CES TÊTES QU'ELLES SONT DE MULES
OU DE PIOCHES, SAUF AU MESNIL-SUR-OGER BIEN ENTENDU !



CURIQCITY
par CAP Orientation

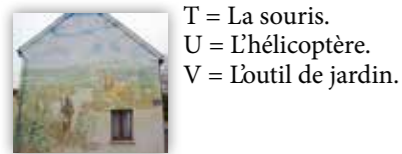
1 En contre bas du parking de la mairie, se trouve un monument aux morts. Vous pouvez lire l'inscription suivante « Aux morts » pour :
E = La Patrie F = La France G = La Nation

2 À côté de ce lieu un panneau a été installé, il indique que le département de la Marne a reçu le trophée du :
K = Des petits villages de caractère.
L = De la nuit étoilée.
M = Département fleuri.

4 À proximité de l'entrée vous trouverez un panneau directionnel qui indique la distance kilométrique de Villers-aux-Bois et de Montmort.
Mais quelle est donc la distance entre ces deux villes ?

M = 13 km
N = 23 km
O = 9 km

5 Allez au lieu 5A. Sur le mur de la maison une fresque murale représente une scène du travail de la vigne.
L'épandage par les airs est aujourd'hui interdit, quel est donc l'intrus dans cette représentation ?

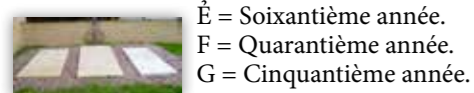


T = La souris.
U = L'hélicoptère.
V = L'outil de jardin.

6 Allez au lieu 6A, qu'observez-vous ?
L = Une charrue
M = Une brouette
N = Une charrette



7 Allez dans l'enceinte de l'église vous y trouverez 3 pierres tombales.
Sur l'une d'elles est inscrit : ici repose un ancien colonel des cuirassiers de Bordeaux, décédé le 10 mai 1840 au Mesnil, il était dans sa :



È = Soixantième année.
F = Quarantième année.
G = Cinquantième année.

8 Observez cette barrière blanche devant la grotte, combien de motifs comme sur la photo ci-contre, comptez-vous ?
D = 8 E = 10 F = 12



10 Allez observer la façade arrière de l'église. Il y a une gargouille. De ces trois photos quelle est celle que vous voyez :



= ! = ? = \$