

Von Schabs zum Schloss Rodenegg

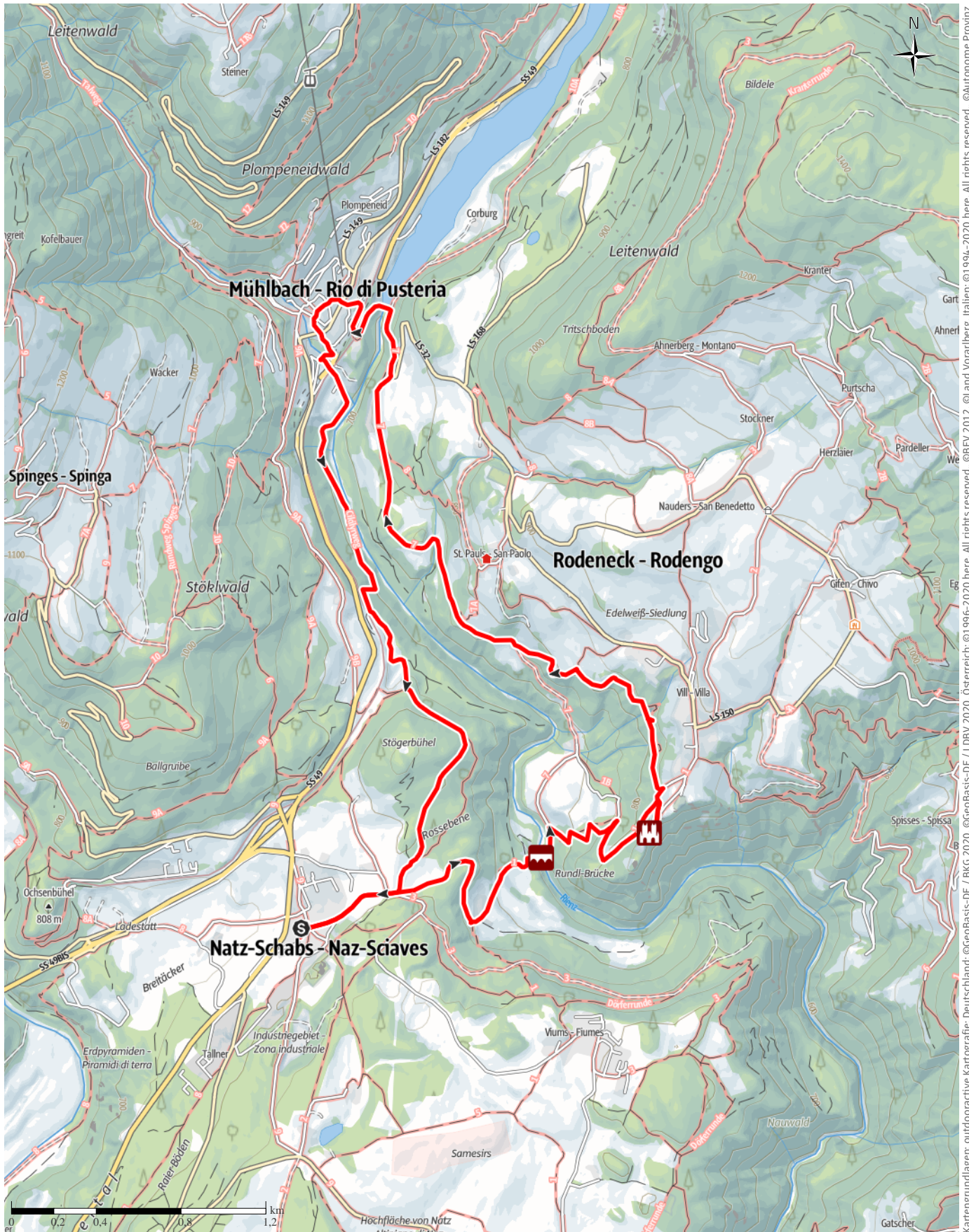
↔ 11,7km

🕒 3:52h

▲ 471m

▼ 471m

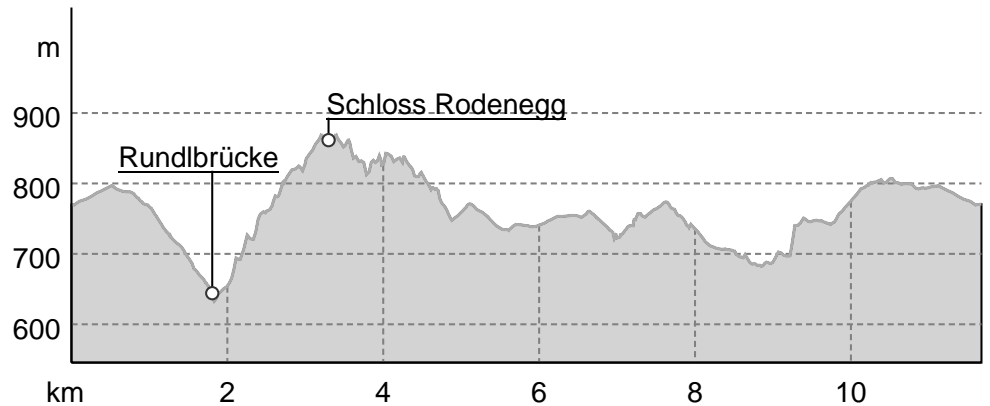
Schwierigkeit -



Bozen - Südtirol - Abteilung Natur, Landschaft und Raumentwicklung, © Cartago S.R.L. Kartengrundlagen: outdooractive Kartografie; © OpenStreetMap (www.openstreetmap.org) Kartengrundlagen: outdooractive Kartografie; Deutschland: ©GeoBasis-DE / BKG 2020, Österreich: ©LDBV 2020, ©GeoBasis-DE / BKG 2020, ©BBEV 2012, ©Land Vorarlberg, Italien: ©1994-2020 here. All rights reserved. ©Autonome Provinz

Von Schabs zum Schloss Rodenegg

Höhenprofil



Tourdaten

Wanderung

Strecke	↔	11,7 km
Dauer	🕒	3:52 h
Aufstieg	⬆️	471 m
Abstieg	⬇️	471 m

Schwierigkeit -

Kondition

Technik

Höhenlage

868 m

633 m

Beste Jahreszeit

JAN	FEB	MÄR
APR	MAI	JUN
JUL	AUG	SEP
OKT	NOV	DEZ

Bewertungen

Autoren	
Erlebnis	
Landschaft	

Weitere Tourdaten

Auszeichnungen

- Rundtour
- Einkehrmöglichkeit
- familienfreundlich



Brixen Tourismus

Aktualisierung: 18.06.2019



Quelle
Brixen

Eine beliebte Talwanderung von Schabs durch die Rienzschlucht und zum Schloss Rodenegg, eine der mächtigsten und größten Wehranlagen Südtirols und dann über Mühlbach nach Schabs zurück.

Autorentipp

Besichtigung von Schloss Rodenegg. Durch die Entdeckung der Iwein-Fresken, dem ältesten profanen Wandgemälde Europas, wurde Rodenegg weltberühmt.

Wegbeschreibung

Start der Tour

Schabs

Koordinaten:

DG: 46.769490, 11.665531

GMS: 46°46'10.2"N 11°39'55.9"E

UTM: 32T 703514 5182999

w3w: ///atmung.blau.rockstar

Ende der Tour

am Ausgangspunkt

Wegbeschreibung

Der Ausgangspunkt der Wanderung befindet sich im Ortskern von Schabs, direkt an der Kirche Kirche (744

Von Schabs zum Schloss Rodenegg

m). Man folgt dem Weg (Markierung Nr. 3) bis zum Viummer Kreuz (803 m) und biegt an der Hauptstraße links, der Markierung 1A folgend, über einen asphaltierten Weg in leichtem Gefälle bis zu einer kleinen Kapelle beim „Rundlhof“. Der Wanderweg, ab hier mit der Nr. 1 gekennzeichnet, verläuft über einen teils gepflasterten Feldweg bis in die wilde Rienzschlucht. Hier überquert man eine Holzbrücke und steigt über einen Waldweg bergauf bis man Schloss Rodenegg erreicht. Ab Schloss Rodenegg wandert man über den „Jägersteig“ (Markierung Nr. 11) durch den Wald, bis man zum Planatscher Hof gelangt und über den Weg Nr. 7 bis nach Mühlbach (764 m) aufsteigt. Nachdem man die Kirche im Ortskern erreicht hat, folgt man dem „Cikilyrweg“, der an der Kirchhofmauer beginnt und kurz darauf die alte Pustertaler Straße und die Bahnlinie unterquert. Hier wechselt man nach der Brücke auf die rechte Uferseite des Valser Baches und folgt dem Weg, der längs der Rienz, in südliche Richtung bis zum Einstieg in den „Steger-Bühel-Weg“ mündet. Man wandert zurück zum Viumser Kreuz und zurück zum Ausgangspunkt der Tour in Schabs.

Anreise



Diese Tour ist gut mit Bahn und Bus erreichbar.

Parken

Schabs

Interessante Punkte



„Tipp des Autors“

 Brücke


 Rundlbrücke

Quelle: Ferienregion Eisacktal



„Tipp des Autors“

 Burg

















 Schloss Rodenegg

Quelle:  Outdooractive Redaktion

Von Schabs zum Schloss Rodenegg

Zeichenerklärung









Topografie

	Wald, Forst
	Moor, Sumpf, Ried
	Heide
	Wohnbaufläche mit Einzelgebäude
	Gewerbefläche mit Einzelgebäude
	Friedhof
	Golfplatz
	Sportplatz, Stadion
	Stadion
	Freibad
	Weinberg
	Felszeichnung
	Staatsgrenze
	Landesgrenze
	Kreisgrenze
	Höhenlinie
	Sondernutzungsfläche
	Naturschutzgebiet











Topografische Einzelzeichen

	Berg/Gipfelkreuz
	Höhenpunkt
	Fels
	Höhle
	Kirche
	Kapelle
	Friedhof
	Schloss/Burg
	Kloster
	Denkmal
	Ruine
	Bergwerk
	Findling/Hügelgrab
	Sendemast/Turm
	Windrad
	Wasser-/Windmühle
	Aussichtspunkt

Straßen und Wege

	Autobahn mit Nummer
	Bundesstraße mit Nummer
	Staats-, Landes-, Kreisstraße
	Gemeindestraße
	Hauptwirtschaftsweg
	Wirtschaftsweg
	Fußweg
	Klettersteig

Lifte, Eisenbahn

	Großkabinenbahn
	Kabinenbahn
	Sessellift
	Ski-, Schlepplift
	Materialseilbahnen
	Eisenbahn
	S-Bahn
	U-Bahn
	Straßenbahn
	Bahnhof