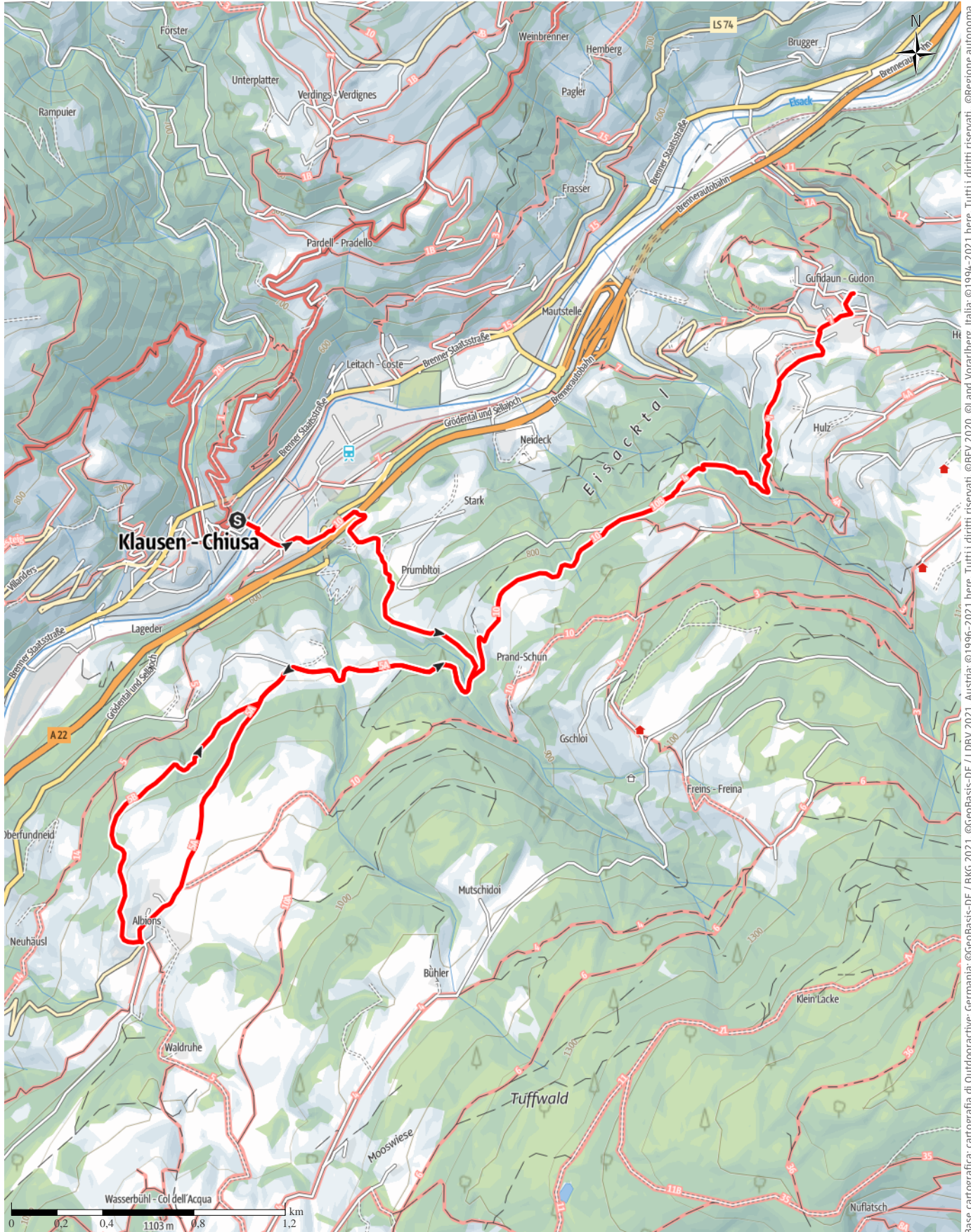


Chiusa-Albions-Fonteklaus-Gudon-Chiusa

↔ 10,3 km | ⌚ 3:30 h. | ▲ 538 m | ▼ 341 m | Difficoltà media



Base cartografica: cartografia di Outdooractive; Germania: ©GeoBasis-DE / BKG 2021. ©GeoBasis-DE / LDBV 2021. Austria: ©1996-2021 here. Tutti i diritti riservati. ©1994-2021 here. Tutti i diritti riservati. ©Regione autonoma di Bolzano Alti Adige - Ripartizione natura, paesaggio e sviluppo del territorio. © Cartago S.R.L., Svizzera: Geodata © swisstopo. ©BAFU - Bundesamt für Umwelt. Base cartografica: cartografia di Outdooractive; ©OpenStreetMap (www.openstreetmap.org)

Chiusa-Albions-Fonteklaus-Gudon-Chiusa

↔ 10,3 km

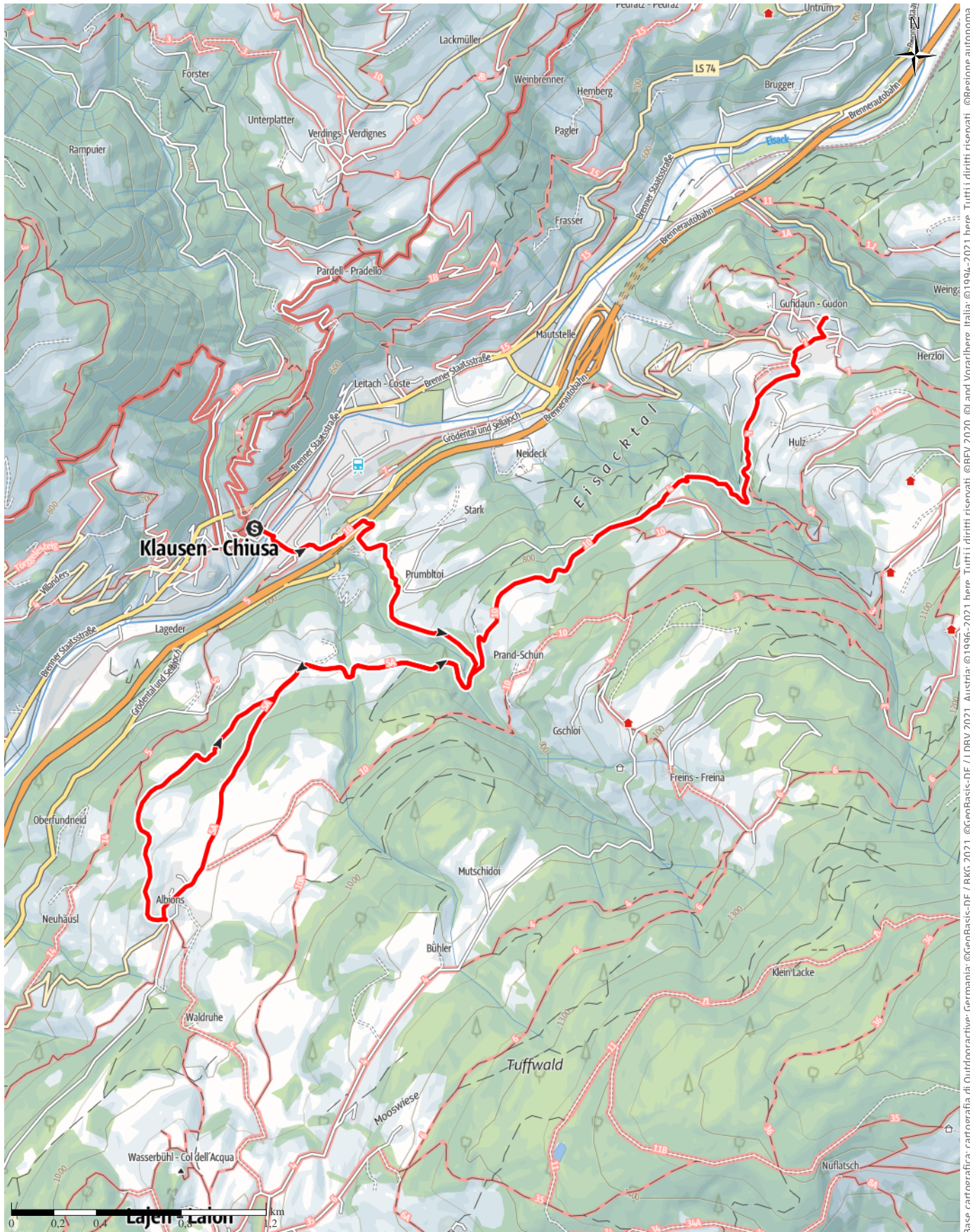
🕒 3:30 h.

▲ 538 m

▼ 341 m

Difficoltà

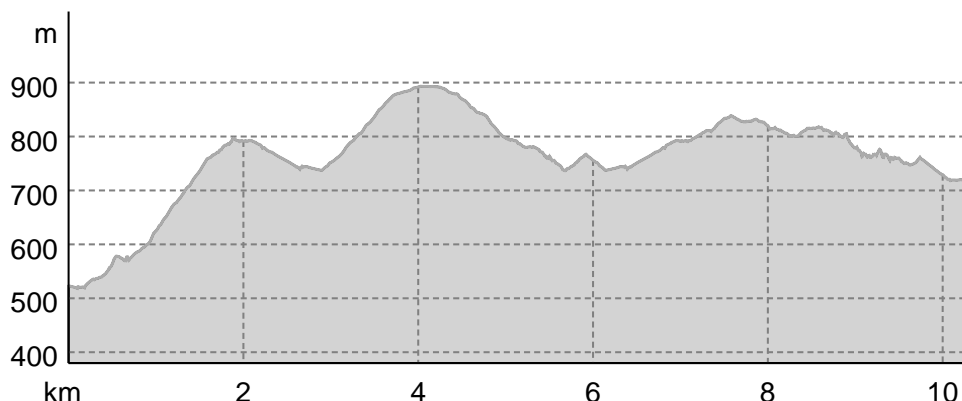
media



Base cartografica: cartografia di Outdooractive; Germania: ©GeoBasis-DE / BKG 2021. ©GeoBasis-DE / LDBV 2021. Austria: ©1996-2021 here. Tutti i diritti riservati. ©BEV 2020. ©Land Vorarlberg, Italia: ©1994-2021 here. Tutti i diritti riservati. ©Regione autonoma di Bolzano Alti Adige - Ripartizione natura, paesaggio e sviluppo del territorio. © Cartago S.R.L., Svizzera: Geodata © swisstopo. ©BAFU - Bundesamt für Umwelt Base cartografica: cartografia di Outdooractive; ©OpenStreetMap (www.openstreetmap.org)

Chiusa-Albions-Fonteklaus-Gudon-Chiusa

Profilo altimetrico



Dati dell'itinerario

Escursione

Lunghezza ↔ 10,3 km

Durata 🕒 3:30 h.

Dislivello ▲ 538 mt

Discesa ▼ 341 mt

Difficoltà media

Impegno fisico ●●●●●●●●

Tecnica ●●●●●●●●

Livello sul mare

● 893 m

● 518 m

Periodo consigliato

GEN | FEB | MAR

APR | MAG | GIU

LUG | AGO | SET

OTT | NOV | DIC

Recensioni

Autori

Emozione ●●●●●●●●

Paesaggio ●●●●●●●●

Altri dati



Publicato da
Klausen, Barbian, Villanders,
Feldthurns

Dal centro prendiamo la via che attraversa il ponte S. Andrea fino alla Residenza Seebegg e alla pietra di Dürer, punto panoramico nel quale il pittore Albrecht Dürer abbozzò nel XIV sec. un disegno della città usato poi come sfondo per la sua famosa incisione su rame "Nemesi". Proseguiamo seguendo il sentiero n. 5 che porta ad Albions, poi prendiamo il sentiero n. 10 fino alla Tenuta Fonteklaus e infine seguiamo il sentiero n. 4 che ci riporta a Gudon. Sul sentiero n. 7 ritorniamo a Chiusa.

Come arrivare

Come arrivare

autostrada Brennero (A22)- Chiusa/Val Gardena

Chiusa-Albions-Fonteklaus-Gudon-Chiusa












Gudon

Foto: TV Klausen, Klausen, Barbian, Villanders, Feldthurns

Chiusa-Albions-Fonteklaus-Gudon-Chiusa

Legenda









Topografia

	Bosco, foresta
	Palude
	Prato
	Zona residenziale con edifici singoli
	Zona commerciale con edifici singoli
	Cimitero
	Campo da golf
	Impianti sportivi, stadio
	Stadio
	Piscina all'aperto
	Vigneto
	Incisioni rupestri
	Confini di stato
	Confine di stato
	Confine comunale
	Linea altimetrica
	Zona ad utilizzo speciale
	Riserva naturale











Elementi topografici

	Montagna/cima
	Punto altimetrico
	Roccia
	Caverna
	Chiesa
	Cappella
	Cimitero
	Palazzo/Castello
	Abbazia
	Monumento
	Rovina
	Miniera
	Tomba
	Torre di trasmissione
	Pala eolica
	Mulino a vento / acqua
	Punto panoramico

Strade e sentieri

	Autostrada numero
	Strada statale con numero
	Nazione, regione, provincia
	Strada comunale
	Strada consorziale
	Strada agricola
	Sentiero
	Via ferrata

Impianti, treno

	Cabinovia
	Cabinovia
	Seggiovia
	Skilift
	Teleferica
	Treno
	Metro
	Metro
	Tram
	Stazione ferroviaria