

BALADE AUTOUR DE PAYRA



 Durée
1h45

 Distance
6.5km

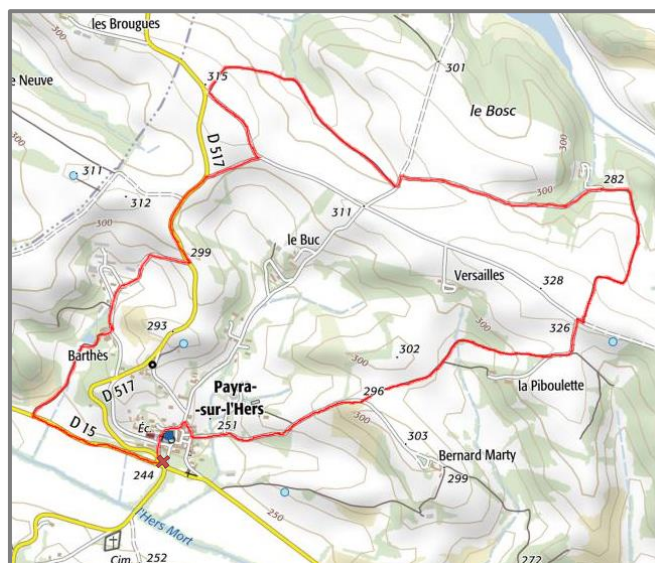
 Difficulté
1 . 2 . 3 . 4

 Dénivelé
90 m

Coordonnée GPS du point
de départ :

**43.265744,
1.854524**

Où se garer ?
Autour du triangle de
l'arbre de la liberté, à
l'entrée du parc communal



BALADE AUTOUR DE PAYRA

Départ de la balade à l'entrée du village de Payra-sur-l'Hers, côté Salles-sur-l'Hers, à l'arbre de la liberté.

Traverser le village en suivant les panneaux de la fromagerie « Le Pascouli ». En haut de la côte, prendre le chemin de terre à gauche et rejoindre le chemin de crête. Prendre en face le chemin de Médaille (long de 1 400m).

Juste après le Bosc, jetez un coup d'œil sur votre gauche à la source « La fount del loup ».


Au bout, tourner à gauche et tout de suite à droite sur le chemin de Ponterris (860m). Prendre à gauche, direction le Buc puis à droite pour rejoindre la D517. Marcher 400m puis prendre à droite le chemin de Barthès à Castelnaudary. Suivre les panneaux avec les sabots jusqu'à la D15. Tourner à gauche pour le retour à Payra.

Les points d'eau...

En plus de la « fount del loup » qui servait d'approvisionnement en eau à la ferme isolée, vous passerez aussi en début de parcours devant l'ancien lavoir au centre du village.



TOUR DE PAYRA VIA MALESPINE

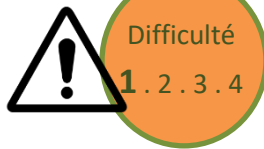


Durée
3h

Même point de départ
et parking que la balade
autour de Payra



Distance
11.2km



Difficulté
1 . 2 . 3 . 4



Dénivelé
120 m

Prendre la D15 direction La Cassaigne, faire 1.800 m et tourner à droite vers le Pech Donnadieu.

150 m après avoir traversé l'Hers, tourner à gauche vers Bordeneuve ①

Là, tourner à gauche direction Malespine en contournant la ferme.

Au bout du chemin, tourner à gauche ② jusqu'à la D15, faire 100 m vers la droite puis tourner à gauche. Suivre cette petite route sur 800 m et prendre à gauche ③ vers les Madières.

En haut de la petite montée, tourner à gauche ④

Plus loin; laisser la route de gauche (Payranel) et prendre à droite ⑤ passer le réservoir d'eau (par temps clair, la vue sur les Pyrénées est magnifique) puis tourner à gauche vers la Piboulette ⑥. Prendre le chemin de terre à droite qui vous conduira vers Payra.

