

Zur mystischen Haderburg

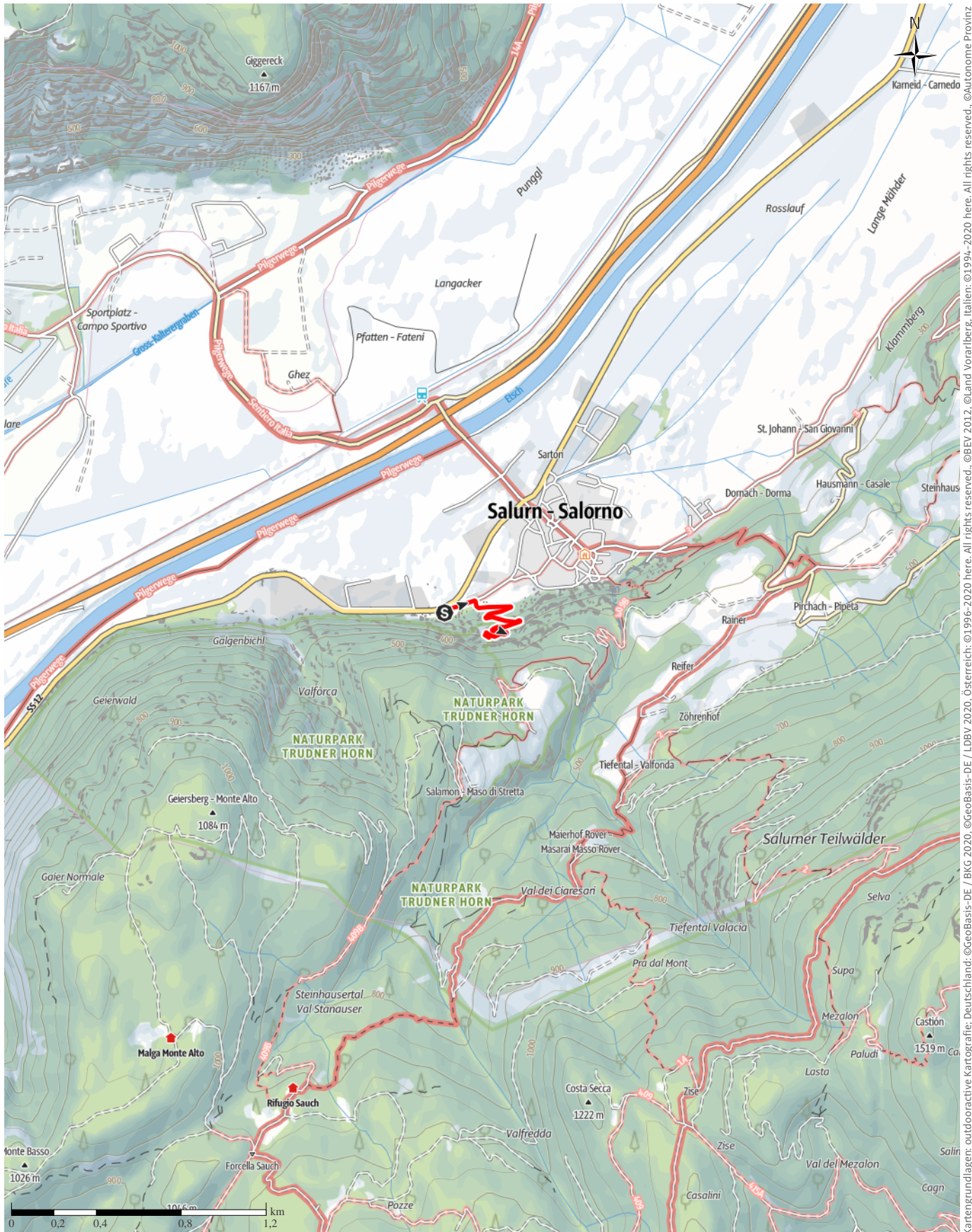
↔ 1,1km

🕒 0:16h

⬆️ 126m

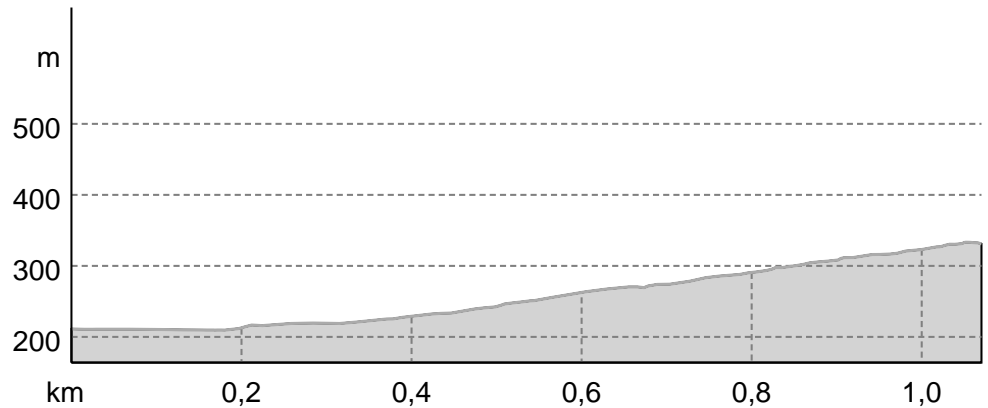
⬆️ 6m

Schwierigkeit mittel



Bozen – Südtirol – Abteilung Natur, Landschaft und Raumentwicklung, © Cartago S.R.L. Kartengrundlagen: outdooractive Kartografie; © OpenStreetMap (www.openstreetmap.org) Kartengrundlagen: outdooractive Kartografie; Deutschland: ©GeoBasis-DE / BKG 2020, Österreich: ©1996-2020 here, All rights reserved. ©BBE 2012, ©Land Vorarlberg, Italien: ©1994-2020 here, All rights reserved. ©Autonome Provinz

Höhenprofil



Tourdaten

Wanderung

Strecke ↔ 1,1 km

Dauer 🕒 0:16 h

Aufstieg ▲ 126 m

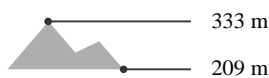
Abstieg ▼ 6 m

Schwierigkeit mittel

Kondition ●●●●●●●●

Technik ●●●●●●●●

Höhenlage



Beste Jahreszeit

JAN | FEB | MÄR
 APR | MAI | JUN
 JUL | AUG | SEP
 OKT | NOV | DEZ

Bewertungen

Autoren

Erlebnis ●●●●●●

Landschaft ●●●●●●

Weitere Tourdaten

Auszeichnungen

familienfreundlich



Quelle
 Auer-Montan-Neumarkt-Salurn

Auf einem Schwindel erregenden Felszahn erhebt sich die mittelalterliche Ruine Haderburg. Sie wurde in der ersten Hälfte des 13. Jahrhunderts gebaut und gehört nun zu den wichtigsten Denkmälern Südtirols. Die Haderburg mit der Burgschenke ist von Ostern bis Allerheiligen für das Publikum zugänglich. Jedes Jahr finden auf der Burg musikalische, literarische und volkstümliche Veranstaltungen statt.

Wegbeschreibung

Wegbeschreibung

Gestartet wird am Parkplatz beim Festplatz in Salurn. Der Spaziergang führt Richtung Dorfczentrum. Nach 100 m wird rechts in den „Weg der Visionen“ abgelenkt. Dieser geht in leicht ansteigenden Serpentin durch einen Laubwald direkt zum Eingang und über Treppen ins Innere der Burg. „Seyd begrüßet“, heißt es auf der Haderburg! Erleben Sie die mittelalterliche Atmosphäre und genießen Sie den Ausblick auf das gesamte Unterland. Im großen Innenhof befindet sich die mittelalterliche Burgschenke. Der Schlosswirt verwöhnt Sie hier mit „Speysen“ und Getränken unserer Vorfahren.

Schutzgebiete 🌿

Naturpark Trudner Horn

In diesen Schutzgebieten gelten folgende Regeln:

Bitte nicht abseits der Wege gehen.

Bitte keinen Lärm machen.







Bitte keine Steine oder Mineralien sammeln.

Zur mystischen Haderburg

- Bitte keine Pilze sammeln.
- Bitte keinen Müll liegen lassen.
- Bitte keine Tiere füttern.
- Bitte nur auf den markierten Flächen zelten.
- Bitte kein offenes Feuer machen.
- Bitte keine Pflanzen pflücken.
- Bitte keine Pflanzen und Tiere aussiedeln.

Zeichenerklärung









Topografie

	Wald, Forst
	Moor, Sumpf, Ried
	Heide
	Wohnbaufläche mit Einzelgebäude
	Gewerbefläche mit Einzelgebäude
	Friedhof
	Golfplatz
	Sportplatz, Stadion
	Stadion
	Freibad
	Weinberg
	Felszeichnung
	Staatsgrenze
	Landesgrenze
	Kreisgrenze
	Höhenlinie
	Sondernutzungsfläche
	Naturschutzgebiet











Topografische Einzelzeichen

	Berg/Gipfelkreuz
	Höhenpunkt
	Fels
	Höhle
	Kirche
	Kapelle
	Friedhof
	Schloss/Burg
	Kloster
	Denkmal
	Ruine
	Bergwerk
	Findling/Hügelgrab
	Sendemast/Turm
	Windrad
	Wasser-/Windmühle
	Aussichtspunkt

Straßen und Wege

	Autobahn mit Nummer
	Bundesstraße mit Nummer
	Staats-, Landes-, Kreisstraße
	Gemeindestraße
	Hauptwirtschaftsweg
	Wirtschaftsweg
	Fußweg
	Klettersteig

Lifte, Eisenbahn

	Großkabinenbahn
	Kabinenbahn
	Sessellift
	Ski-, Schlepplift
	Materialseilbahnen
	Eisenbahn
	S-Bahn
	U-Bahn
	Straßenbahn
	Bahnhof