

TOP Da S. Paolo al Triangolo dei castelli

↔ 7,9 km

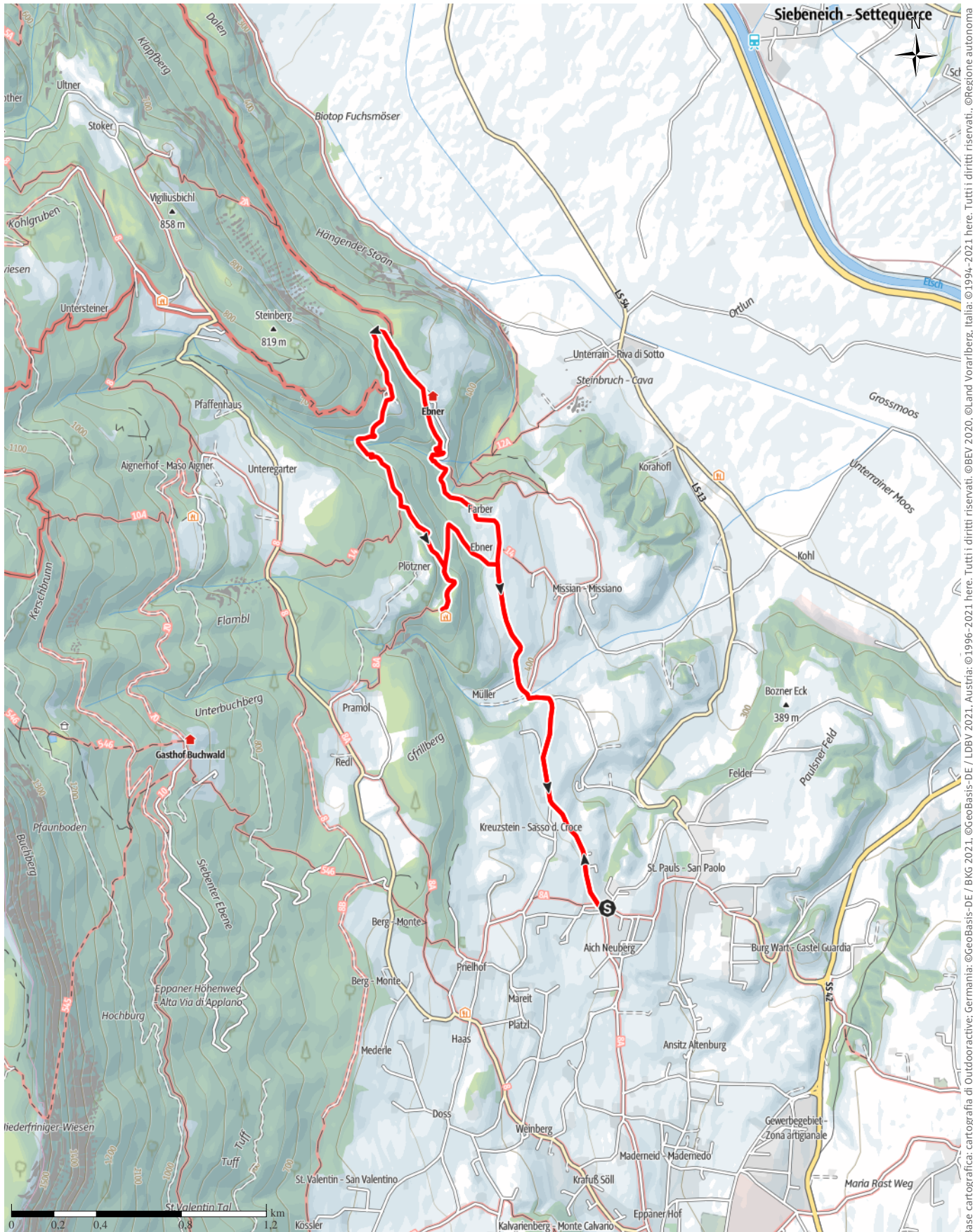
🕒 4:00 h.

▲ 400 m

▼ 400 m

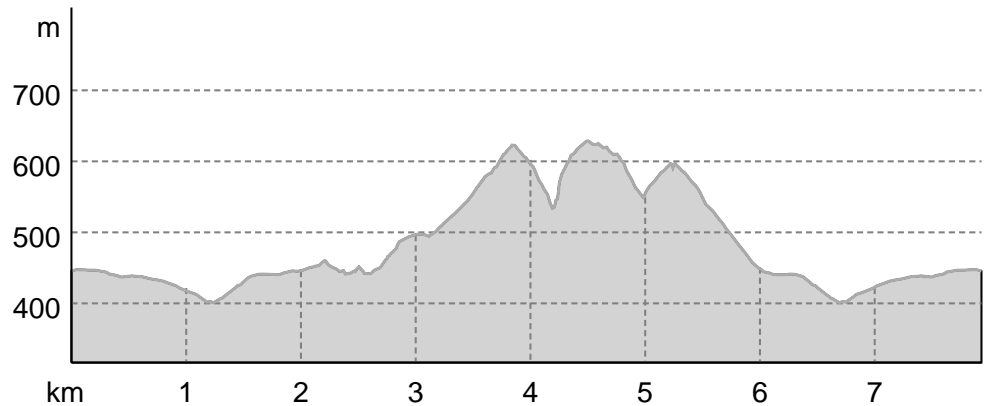
Difficoltà

media



Base cartografica: cartografia di Outdooractive; germania: ©GeoBasis-DE / BKG 2021. ©GeoBasis-DE / LDBV 2021. Austria: ©1996-2021 here. Tutti i diritti riservati. ©BEV 2020. ©Land Vorarlberg, Italia: ©1994-2021 here. Tutti i diritti riservati. ©Regione autonoma di Bolzano Alti Adige - Ripartizione natura, paesaggio e sviluppo del territorio. © Cartago S.R.L., Svizzera: Geodata © swisstopo. ©BAFU - Bundesamt für Umwelt Base cartografica: cartografia di Outdooractive; ©OpenStreetMap (www.openstreetmap.org)

Profilo altimetrico



Dati dell'itinerario

Escursione

Lunghezza ↔ 7,9 km

Durata ⌚ 4:00 h.

Dislivello ▲ 400 mt

Discesa ▼ 400 mt

Difficoltà media

Impegno fisico ●●●●●●

Tecnica ●●●●●●

Livello sul mare

629 m

401 m

Periodo consigliato

GEN | FEB | MAR

APR | MAG | GIU

LUG | AGO | SET

OTT | NOV | DIC

Recensioni

Autori

Emozione ●●●●●●

Paesaggio ●●●●●●

Altri dati

Proprietà

Rilevanza culturale/storica

Classificazione

Percorso ad anello

Ristori lungo il percorso

eppan

Pubblicato da
Eppan an der Weinstraße

Rathausplatz 1

39057 Eppan

Telefono 00390471662206

Fax 00390471663546

<http://www.eppan.com/de/eppan-an-der-weinstra%C3%9Fe/>

Escursione ricca di suggestioni al Triangolo dei castelli di Appiano con incantevoli punti panoramici.

Die Wanderung wird zur Rundwanderung und ist nur

geringfügig weiter wenn der
Nr. 8/Avom Schloß Boymont weg gefolgt wird, die über die
Örtlichkeit Kreuzstein auch nach St. Pauls führt.

Consiglio dell'autore

*la variante breve prende avvio da Castel Corba e
s'immette nella via dei castelli, per poi
proseguire come descritto.*

Materiale informativo

Mappa

Wanderkarte Mapgraphic "Überetsch-Menddel"

1:25.0000

Direzioni da seguire

Punto di partenza

parcheggio accanto alla caserma dei Vigili del Fuoco
nel centro di San Paolo | Appiano

Coordinate:

DD: 46.471073, 11.255612

DMS: 46°28'15.9"N 11°15'20.2"E

UTM: 32T 673167 5148861

w3w: ///vallate.corazza.sedendo

Punto d'arrivo

parcheggio accanto alla caserma dei Vigili del Fuoco
nel centro di San Paolo | Appiano

Direzioni da seguire

Il cartello riportante l'indicazione per il sentiero n. 12 conduce dal centro del Paese in direzione Missiano, passando accanto alla chiesa gotica di San Paolo. Poco prima di raggiungere Castel Korb, ci s'imbatte nella segnaletica per l'Escursione dei tre castelli con pittogramma. Proseguendo in questa direzione, l'agevole sentiero si arricchisce di arbusti e degli incantevoli scorci di Bolzano e delle Dolomiti. In circa due ore, dopo la breve e più ripida ascesa finale, si giunge al Castel d'Appiano, audacemente eretto su una roccia.

La strada si fa quindi più avventurosa, sebbene sempre ben segnalata. Su uno stretto sentiero, a tratti esposto, si scende sui massi di porfido nella gola della Valle d'Appiano. Ca. 60 m di gradini di metallo assicurati conducono gli escursionisti sull'altro lato della forra, verso la rovina Boymont. Sul sentiero boschivo in direzione sud (oltrepassando la deviazione a destra verso Predonico), il cartello indica la strada che scende tra i sassi sino a raggiungere una ripida stradina in asfalto. In 10 minuti si approda alla rovina Boymont, che sorge in una posizione incantevole.

Al ritorno, si ripercorre la stradina in asfalto sino ai frutteti e ai vigneti, dove s'incontra la salita che riporta a San Paolo.

L'escursione diventa circolare e viene leggermente allungata se dalla rovina Boymont s'imbocca la via n. 8/A, che porta a San Paolo passando per il ristorante Kreuzstein.

Come arrivare

Dove parcheggiare

Parkplatz bei Feuerwehrhalle St. Pauls | Eppan



Foto: Tourismusverein Eppan



Foto: Tourismusverein Eppan

Legenda









Topografia

	Bosco, foresta
	Palude
	Prato
	Zona residenziale con edifici singoli
	Zona commerciale con edifici singoli
	Cimitero
	Campo da golf
	Impianti sportivi, stadio
	Stadio
	Piscina all'aperto
	Vigneto
	Incisioni rupestri
	Confini di stato
	Confine di stato
	Confine comunale
	Linea altimetrica
	Zona ad utilizzo speciale
	Riserva naturale











Elementi topografici

	Montagna/cima
	Punto altimetrico
	Roccia
	Caverna
	Chiesa
	Cappella
	Cimitero
	Palazzo/Castello
	Abbazia
	Monumento
	Rovina
	Miniera
	Tomba
	Torre di trasmissione
	Pala eolica
	Mulino a vento / acqua
	Punto panoramico

Strade e sentieri

	Autostrada numero
	Strada statale con numero
	Nazione, regione, provincia
	Strada comunale
	Strada consorziale
	Strada agricola
	Sentiero
	Via ferrata

Impianti, treno

	Cabinovia
	Cabinovia
	Seggiovia
	Skilift
	Teleferica
	Treno
	Metro
	Metro
	Tram
	Stazione ferroviaria