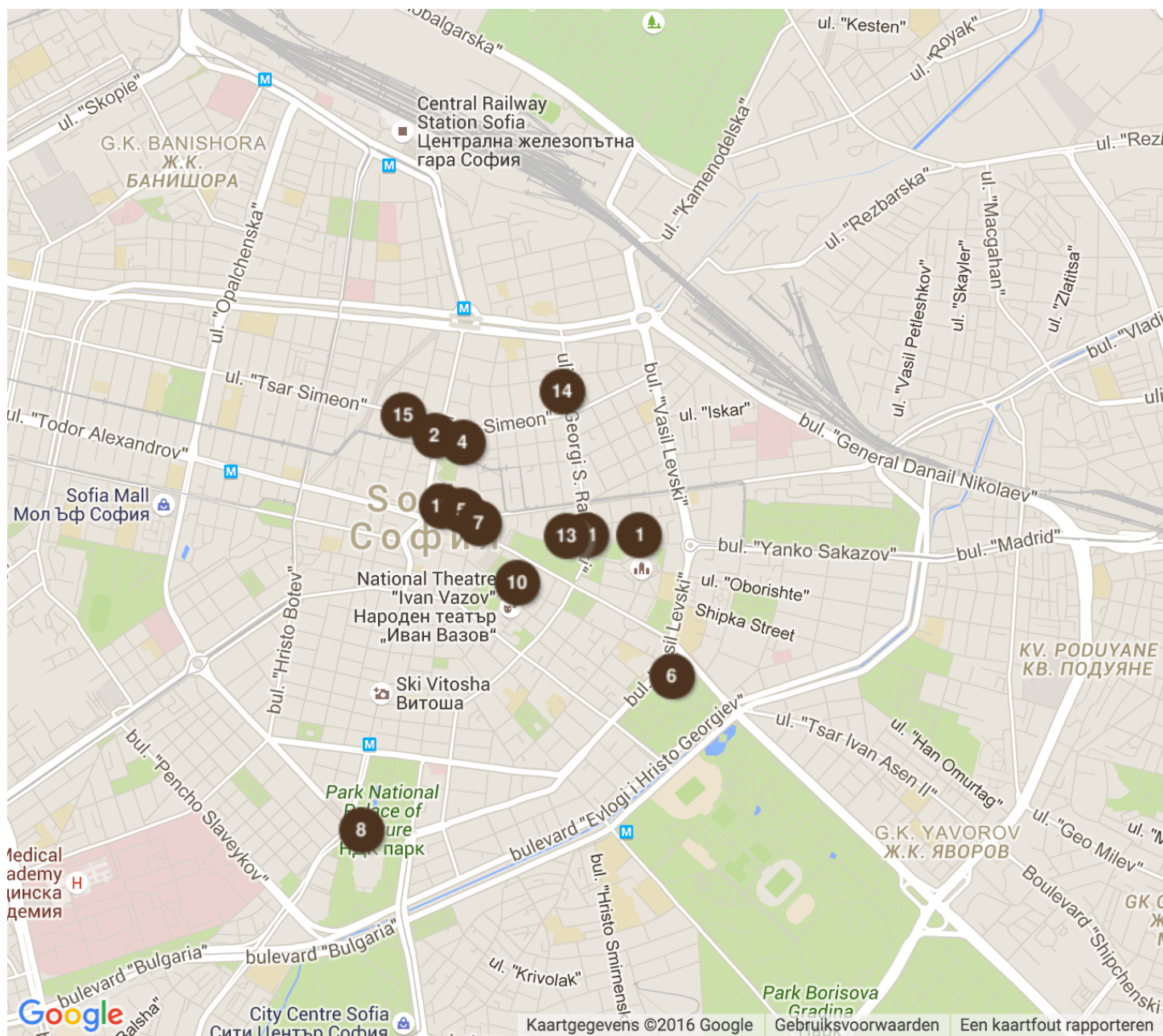




TAKE TRIP

Stadsgids



Legende

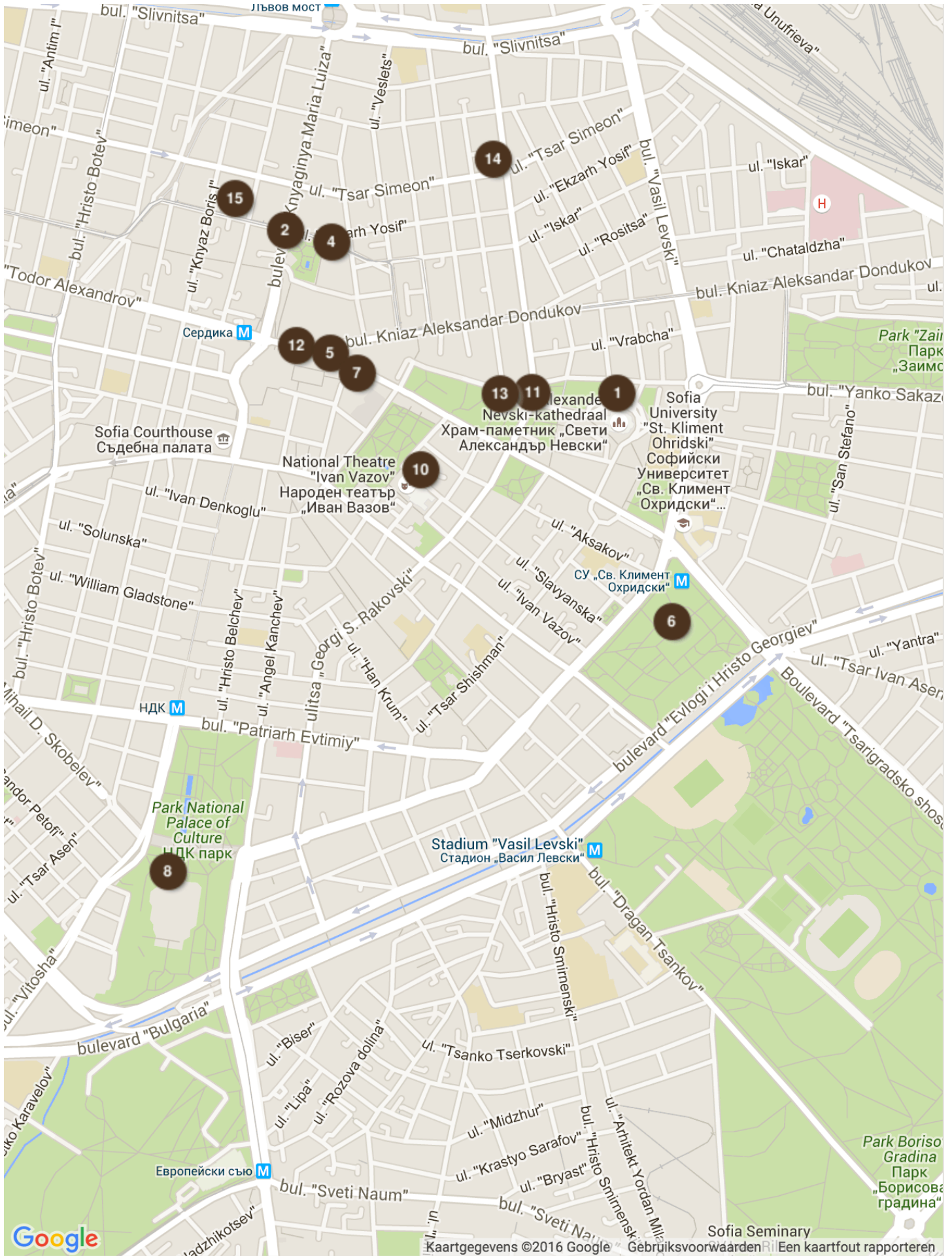
Naam	Type	Naam	Type
1 Alexander Nevski-kathedraal	Kathedralen	10 Nationaal Theater Ivan Vazov	Gebouwen
2 Banya Bashi-moskee	Moskeeën	11 Nationale Kunstgalerij	Musea
3 Boyanakerk	Kerken	12 Sint Joris-kerk	Kerken
4 Centrale Mineraalbaden	Gebouwen	13 Sint Nikolai-kerk	Kerken
5 Largo	Gebouwen	14 Sint Petka-kerk	Kerken
6 Monument voor het Sovjet leger	Monumenten	15 Sofia Synagogue	Synagoges
7 Nationaal Archeologisch Museum	Musea	16 Vitosha	Landschappen

8 Nationaal Cultuurpaleis Attracties

17 Zoo van Sofia

Zoos

9 Nationaal Geschiedenismuseum Musea



15

2

4

12

5

7

10

13

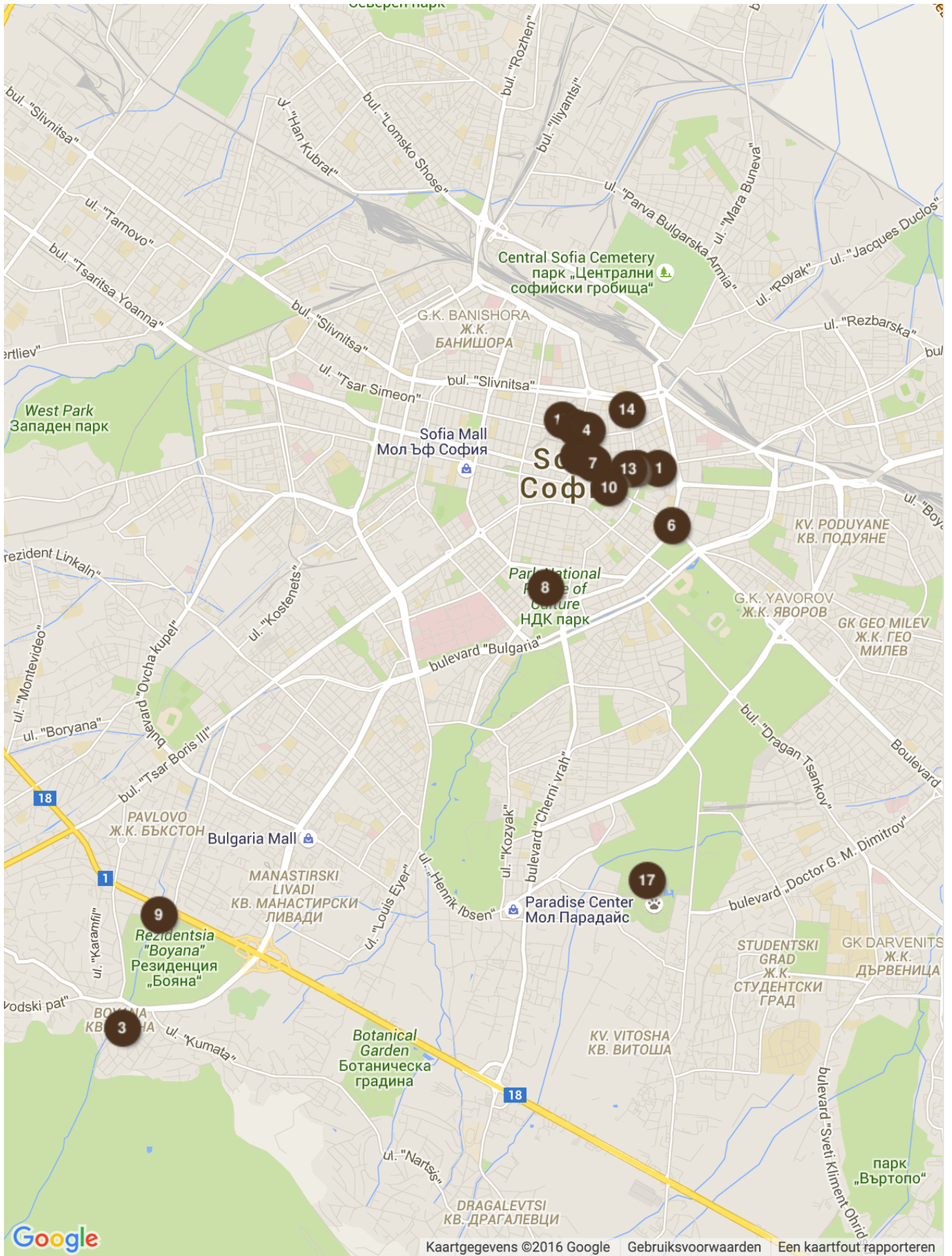
11

1

6

8

14



Central Sofia Cemetery
парк „Централни
софийски гробища“

G.K. BANISHORA
Ж.К.
БАНИШОРА

Sofia Mall
Мол Бф София

София

Parke National
Park of Culture
НДК парк

G.K. YAVOROV
Ж.К. ЯВОРОВ

GK GEO MILEV
Ж.К. ГЕО
МИЛЕВ

Bulgaria Mall

MANASTIRSKI
LIVADI
КВ. МАНАСТИРСКИ
ЛИВАДИ

Rezidentsia
„Boyana“
Резиденция
„Бояна“

Paradise Center
Мол Парадайс

STUDENTSKI
GRAD
Ж.К.
СТУДЕНТСКИ
ГРАД

GK DARVENITS
Ж.К.
ДЪРВЕНИЦА

Botanical Garden
Ботаническа
градина

KV. VITOSHA
КВ. ВИТОША

парк
„Въртопа“

DRAGALEVTSI
КВ. ДРАГАЛЕВЦИ



Ligging Sofia



[Sofia](#) is de hoofdstad en de grootste stad van [Bulgarije](#), een land in het zuidoosten van Europa. De buurlanden van Bulgarije zijn [Roemenië](#) in het noorden, Servië en Macedonië in het westen, [Griekenland](#) in het zuiden en [Turkije](#) in het zuidoosten. Sofia heeft meer dan 1,2 miljoen inwoners. Heel Sofia-Stad, het hoofdstedelijk gebied, heeft een inwonersaantal van 1,4 miljoen. Sofia heeft een erg centrale plaats op het **Balkanschiereiland** en heeft zich daardoor in de loop der eeuwen kunnen ontwikkelen tot een vooraanstaande stad.

Sofia ligt in het westen van het land, aan de noordelijke voet van het bergmassief **Vitosha**. De stad ligt in de **Sofiavallei**, die langs alle kanten omringd wordt door bergen. De langste rivier van Bulgarije, de **Iskar**, stroomt ten oosten van de stad. De Vladaja en de kleine Perlovska, twee zijrivieren van de Iskar, stromen door de stad. De Bulgaarse hoofdstad is gekend om de vele minerale en thermale **bronnen** in haar omgeving.

Geschiedenis van Sofia



Sofia was oorspronkelijk een **nederzetting van de Serden**, een Thracische stam. Later werd het gebied bewoond door een andere stam, de Odrysiërs. Nadat het gebied in de 4de eeuw v.C. een korte tijd in handen was van Philippus II van Macedonië en zijn zoon Alexander de Grote, viel de stad in 29 v.C. in handen van de **Romeinen**.

De Romeinen maakten van de stad een **municipium**, het hoofd van een administratieve regio, en noemden haar Ulpia Serdica. De stad breidde zich uit met veel nieuwe bouwwerken. Keizer Diocletianus splitste de provincie Dacia in twee delen: Dacia Ripensis en Dacia Mediterranea. Serdica werd de hoofdstad van Dacia Mediterranea. Onder keizer Justinianus I werden **versterkte muren** gebouwd, die vandaag de dag nog steeds te zien zijn. In 447 vernietigden de Hunnen de stad. Justinianus herbouwde de stad en gaf haar de naam 'Triaditsa'.

In 809 veroverden de Bulgaren onder leiding van Khan Krum de stad. Sofia maakte onder de Slavische naam **Sredets** deel uit van het Eerste Bulgaarse Rijk. In 1018 kwam de stad terug in handen van het Byzantijnse Rijk, om later weer deel uit te maken van het herstelde Bulgaarse Rijk onder leiding van Ivan Asen I. Van de 12de tot de 14de eeuw werd Sofia een **belangrijk handelscentrum**.

In 1382 werd Sofia ingelijfd bij het **Ottomaanse Rijk** onder leiding van sultan Murat I. Sofia werd de hoofdstad van de Ottomaanse provincie Roemelië. Veel Turken vestigden zich in de stad. Moskees, fonteinen en hamams rezen als paddenstoelen uit de grond.


In 1878 bevrijdden de Russen Sofia. Sofia werd de hoofdstad van het autonome **Prinsdom van Bulgarije**. In 1908 werd het land het Vorstendom van Bulgarije. Tijdens Wereldoorlog II werd Sofia gebombardeerd door een geallieerd vliegtuig. Later werd de stad bezet door de Sovjet-Unie. Het regime, dat steun verleende aan de nazi's, werd omvergegooid. Sofia werd de hoofdstad van de communistische Volksrepubliek van Bulgarije. Vanaf 1990 is Bulgarije niet langer communistisch.

Bezienswaardigheden in Sofia



Ontdek hier wat er zeker **de moeite waard** is om te bezoeken en te doen tijdens een **citytrip of vakantie** naar **Sofia**. Blader doorheen de meest **attractieve bezienswaardigheden** en bekijk waar ze precies gelegen zijn.

1 Alexander Nevski-kathedraal (Kathedralen)



De **Alexander Nevski-kathedraal** is één van de grootste Orthodoxe kerken ter wereld. De basiliek neemt een oppervlakte in van 3170 m², er passen 5000 mensen in. Ze werd gebouwd tussen 1904 en 1912, ter ere van de 200.000 **Russische soldaten** die omkwamen in de Russisch-Turkse oorlog, waarna [Bulgarije](#) bevrijd werd van de Ottomanen. De kathedraal is gebouwd in **Neo-Byzantijnse stijl** en is de thuisbasis van de patriarch van Bulgarije. De architect van het indrukwekkende gebouw was Alexander Pomerantsev. De basiliek telt **verschillende koepels**, met een grote, centrale koepel van 45 meter hoogte. De kerk heeft in totaal maar liefst twaalf klokken. In de crypte van de kathedraal vind je een museum met **iconen** van de 9de tot de 19de eeuw. Dit museum maakt deel uit van de Nationale Kunstgalerij en zou de grootste verzameling Orthodoxe iconen van Europa hebben.

GPS Coördinaten: N 42°41.773' E 23°19.976'

2 Banya Bashi-moskee (Moskee¨n)



De **Banya Bashi-moskee** is een van de oudste moskeeën van Europa. Het gebouw dateert al van 1576. In die tijd hadden de **Ottomanen** de macht over [Sofia](#). 'Banya Bashi' betekent letterlijk '**vele baden**'. De moskee werd ontworpen door Koca Mimar Sinan, een van de beste architecten uit die periode. Hij bouwde onder meer ook de [Süleymaniye Moskee](#) in [Istanbul](#). Dat deze bouwmeester geniaal was, blijkt uit het feit dat hij de moskee over natuurlijke **thermale bronnen** heeft kunnen bouwen. De moskee staat vooral bekend om zijn grote koepel en hoge minaret.

GPS Coördinaten: N 42°41.981' E 23°19.347'

3 Boyanakerk (Kerken)



De **Boyanakerk**, gelegen in één van de buitenwijken van [Sofia](#), aan de voet van de Vitosha, is staat omwille van zijn **historische waarde** op de Werelderfgoedlijst van de Unesco. Tijdens de Middeleeuwen was de kerk een van de **35 Bulgaarse forten** die de oude stad Sredets moesten beschermen. De kerk werd in het fort gebouwd en is een prachtig voorbeeld van **middeleeuwse architectuur**. De 900 jaar oude kerk staat ook bekend om zijn fantastische fresco's. Deze **fresco's** zijn de bestbewaarde schilderijen van de middeleeuwse **schilderschool van Turnovo**.

GPS Coördinaten: N 42°38.684' E 23°15.993'

4 Centrale Mineraalbaden (Gebouwen)



[Sofia](#) staat bekend om de vele **mineraalbronnen** die er in de omgeving te vinden zijn. De **centrale baden** van Sofia werden gebouwd in het begin van de 20ste eeuw en werden tot 1986 gebruikt als **openbare badplaats**. Het gebouw werd opgetrokken in de **Wiener Secession-stijl**, maar heeft ook typisch Bulgaarse en Byzantijnse en Orthodoxe elementen. De architecten van dienst waren Petko Momchilov en Friedrich Grünanger. Die laatste ontwierp ook de [Synagoge van Sofia](#) en het Koninklijk Paleis. In 1913 openden de baden hun deuren. Het gebouw is prachtig versierd met **majolica-aardewerk**.

GPS Coördinaten: N 42°41.967' E 23°19.411'

5 Largo (Gebouwen)



Het Largo is een **gebouwencomplex** van drie **Stalinistische** gebouwen, gebouwd in de jaren '50. Het is een van de beste voorbeelden van deze stijl in het Balkangebied. Een gebouw is het **voormalige partijhuis**, de hoofdbasis van de Bulgaarse Communistische Partij. Dat gebouw wordt nu gebruikt door het **parlement**. Een ander is het **regeringsgebouw** van Sofia en in het derde gebouw heeft de **president** zijn kantoor. Verder huisvest het complex nog het Tzum-warenhuis, een Sheraton-hotel en het Ministerie van Onderwijs. Het plein rond de gebouwen is het **Onafhankelijkheidsplein**. Na 1989 werden alle communistische symbolen van het gebouw verwijderd.

GPS Coördinaten: N 42°41.8' E 23°19.454'

6 Monument voor het Sovjet leger (Monumenten)



Dit monument bevindt zich in een groot park in Sofia. Het **socialistische gedenkteken** bestaat uit het beeld van een soldaat, vergezeld van een Bulgaarse man en vrouw, die door de soldaat naar het communisme worden geleid. Het werd gebouwd in het jaar 1954. De beelden staan op een **pilaar** die 34 meter hoog is. Op de pilaar staan taferelen afgebeeld uit onder andere de Tweede Wereldoorlog en de Oktoberrevolutie. Het monument wekte **controverses** omdat het Bulgarije afschildert als een niet-soevereine staat. Wanneer bijvoorbeeld de capitulatie van de nazi's herdacht wordt, verzamelen er zich hier veel mensen die aanhangers zijn van het **communisme**.

GPS Coördinaten: N 42°41.442' E 23°20.07'

7 Nationaal Archeologisch Museum (Musea)



Het **Nationaal Archeologisch Museum** is gehuisvest in de voormalige **grote moskee** van [Sofia](#). Die moskee werd rond 1474 opgetrokken onder het bewind van Mehmed II. In het begin van de 20ste eeuw werden alle archeologische verzamelingen van de stad verzameld om ze onder een dak onder te brengen.

In 1905 opende het museum zijn deuren. Het museum heeft **vijf zalen**, een centrale hal, de prehistoriezaal, de middeleeuwenzaal, de schattenzaal en een zaal voor tijdelijke tentoonstellingen.

GPS Coördinaten: N 42°41.805' E 23°19.478'

8 Nationaal Cultuurpaleis (Attracties)



Het **Nationaal Cultuurpaleis** is het grootste **multifunctionele centrum** in de Balkanlanden. Het huisvest zowel **vergader- als tentoonstellingsruimten** en opende zijn deuren in 1981. In 2005 kreeg het nog de titel 'beste congrescentrum ter wereld'. In het gebouw vinden ook vaak **evenementen** plaats, bijvoorbeeld concerten. Het centrum is een architecturaal meesterwerk. Voor de constructie ervan werd meer staal gebruikt dan in de [Eiffeltoren](#).

GPS Coördinaten: N 42°41.1' E 23°19.13'

9 Nationaal Geschiedenismuseum (Musea)



Het **Nationaal Geschiedenismuseum** is het grootste museum van [Bulgarije](#). Het staat vooral bekend om zijn uitgebreide verzameling **Thracische kunst**. In 2000 verhuisde het museum van zijn locatie in het centrum van de stad naar een voormalig overheidsgebouw bij de [Vitosha](#). Je vindt er meer dan **65.000 kunst-, archeologische, historische en etnografische voorwerpen** die je een goed beeld geven van de geschiedenis van Bulgarije. Je vindt er zelfs een van de oudste goudschatten ter wereld. De collecties zijn chronologisch verdeeld, van oudheid tot heden.

GPS Coördinaten: N 42°39.316' E 23°16.249'

10 Nationaal Theater Ivan Vazov (Gebouwen)



Het **Nationaal Theater Ivan Vazov** is het oudste theater van [Bulgarije](#). Het ligt in het hartje van de stad en kijkt uit over de stadstuinen. Het theater werd in 1904 gesticht door het **Salza i Smyah-gezelschap**. Het neoclassicistische gebouw werd gesticht door de beroemde Weense theaterarchitecten Hermann Helmer en Ferdinand Feller. In 1907 opende het theater zijn deuren. In de Tweede Wereldoorlog liep het gebouw aanzienlijke schade op tijdens **bombardementen**, maar in 1945 werd het theater al heropgebouwd. Het Ivan Vazov-theater onderging in 2006 nog een grondige restauratie.

GPS Coördinaten: N 42°41.651' E 23°19.601'

11 Nationale Kunstgalerij (Musea)



De **Nationale Kunstgalerij**, samen met het Nationale Archeologische Museum, ondergebracht in het voormalige Koninklijke Paleis van [Sofia](#) op het Battenberg-plein, herbergt meer dan **50.000 Bulgaarse kunstwerken**. Het koninklijk paleis werd ingehuldigd in 1882 en ontworpen door Friedrich Grünanger, die ook de [Centrale Mineraalbaden](#) en de [Sofia Synagoge](#) ontwierp. In het museum vind je een grote collectie hedendaagse kunst maar ook middeleeuwse schilderijen, waaronder meer dan **4000 iconen**.

GPS Coördinaten: N 42°41.761' E 23°19.797'


12 Sint Joris-kerk (Kerken)



De **Sint-Joriskerk** is het oudste gebouw van [Sofia](#). De **vroeg-christelijke cirkelvormige kerk** bevindt zich achter het Sheraton-hotel, tussen ruïnes van de oude stad **Serdica**. De 4de-eeuwse kerk herbergt nu een museum. Binnen werden drie lagen fresco's ontdekt, waarvan de oudste teruggaat tot de 10de eeuw. De **fresco's** werden pas ontdekt in de 20ste eeuw ontdekt doordat er tijdens de Ottomaanse periode overheen geschilderd werd.

GPS Coördinaten: N 42°41.821' E 23°19.37'

13 Sint Nikolai-kerk (Kerken)



Deze **orthodoxe kerk** werd in 1912 gebouwd door **Russische werklieden**. Je herkent er duidelijk de typische bouwstijl van [Moskou](#) in. De **decoratie** van de kerk is weelderig en kleurrijk. De hoge koepel van de kerk wordt omringd door vier kleinere koepels. Het dak is bedekt met groene **majolicategeltjes**, die een mooie harmonie vormen met de met goudplaten bedekte koepels. De **fresco's** zijn geschilderd in de stijl van de Novgorod-icoonschool.

GPS Coördinaten: N 42°41.754' E 23°19.749'

14 **Sint Petka-kerk** (Kerken)



De **Sint Petka-kerk** is een middeleeuwse **Bulgaars-orthodoxe kerk** in [Sofia](#). De kerk met de stenen muren van meer dan een 1 meter dikte ligt niet ver van de Largo. De **middeleeuwse** kerk staat vooral bekend om zijn **muurschilderingen** die bijbelse taferelen voorstellen uit de 14de tot de 19de eeuw. De kerk is opgedragen aan de 11de-eeuwse Bulgaarse heilige Sint Petka. Volgens de legende ligt de Bulgaarse **volksheld Vasil Levski**, die in de 19de eeuw Bulgarije bevrijdde van de Ottomanen, in deze kerk begraven.

GPS Coördinaten: N 42°42.076' E 23°19.737'

15 **Sofia Synagogue** (Synagoges)



De **Sofia Synagoge** is een van de **grootste synagogen** in Europa en de grootste van zuidoostelijk Europa. De synagoge werd gebouwd voor de **Sefardische Joden** in de hoofdstad. De Oostenrijkse architect Friedrich Grünanger nam de oude Sefardische synagoge in [Wenen](#) als voorbeeld. De synagoge, waarin maar liefst 1300 gelovigen passen, werd in 1909 plechtig geopend in aanwezigheid van Tsaar Ferdinand I van Bulgarije. Toch worden de diensten op dit moment nog maar bijgewoond door zo'n 50 man. Het overgrote deel van de voormalige Joodse gemeenschap van [Sofia](#) emigreerde naar [Israël](#).

Een opvallend stuk in de synagoge is de **kroonluchter**, die twee ton weegt en de grootste van het land is. De bouwstijl van de kerk is voor het grootste deel **neo-Moors**, met elementen van de Wiener Secession en Venetiaanse architectuur. Het geloofshuis heeft een **achthoekige koepel**. Het interieur is rijkelijk versierd met marmeren zuilen en Venetiaanse mozaïeken. In de synagoge is het **Joods Geschiedenismuseum** ondergebracht.

GPS Coördinaten: N 42°42.023' E 23°19.255'

16 Vitosha (Landschappen)



De **Vitosha** is de berg die hoog boven de Bulgaarse hoofdstad uittorent. Op zijn hoogste punt is hij 2990 meter hoog. De berg is een erg **populaire toeristenbestemming**, vanuit de stad te bereiken met een **kabelbaan**. Je kunt er prachtige trektochten maken en in de winter kun je er zelfs skiën. Het **skiseizoen** duurt er van begin december tot de late lente. Het belangrijkste skigebied is Aleko. Op het westelijke uiteinde van de berg ligt **Duhlata**, de langste grot van Bulgarije. Duhlata is maar liefst 17.600 meter lang. In de buurt van de grot ligt een **Karstwaterbron**, Jivada Voda. Van boven heb je een prachtig uitzicht over [Sofia](#).

GPS Coördinaten: N 42°33.856' E 23°17.363'


17 Zoo van Sofia (Zoos)



De **zoo** van [Sofia](#) werd opgericht in 1888 en is de **oudste dierentuin van Bulgarije** én één van de oudste van Europa. Op een oppervlakte van 230.000 m² kun je er meer dan **1100 dieren** en 244 verschillende diersoorten bewonderen, waaronder enkele bedreigde diersoorten. Oorspronkelijk bevond de zoo zich in de parken van het voormalige Koninklijke Paleis in het centrum van de stad, maar in 1984 verhuisde ze naar deze locatie. Naast de **lokale dieren** als beren, vossen en wolven krijg je er ook neushoorns, nijlpaarden, zebra's, leeuwen, panters en apen te zien.

GPS Coördinaten: N 42°39.496' E 23°19.886'

Verblijf in Sofia



De laatste jaren zijn er in [Sofia](#) op gebied van accommodatie steeds meer mogelijkheden bijgekomen. De stad heeft tegenwoordig **moderne, propere hotels** met het nodige **comfort** en een goede **service**. Over het algemeen zijn de prijzen voor accommodatie in de stad vrij **goedkoop**. Buiten hotels, vind je in de stad ook jeugdherbergen, bed & breakfasts en appartementen.

De prijzen voor **hotels** variëren van 30 euro tot 100 euro. Hotels in het stadscentrum kosten meer dan hotels in de stadsrand. Meer dan 100 euro betaal je alleen in een echt luxehotel. Tot de **luxueuzere hotels** behoren het Sheraton, het Hilton, Radisson SAS, het Maria Luisa-hotel en het Grand Hotel Sofia. Prijzen voor appartementen beginnen rond 50 euro per nacht.

Een fantastische **jeugdherberg** is Art Hostel. De Britse krant 'The Guardian' noemde deze plaats de 'coolste jeugdherberg in Europa'. **Rugzaktoeristen** leren er lokale artiesten kennen. Een andere goede jeugdherberg is Sofia's Backpackers Inn. In een jeugdherberg betaal je zo'n 10 euro voor een nacht op een slaapzaal. Andere uitstekende jeugdherbergen zijn Sofia Guesthouse, Hostel Mostel en Red Star Hostel.

Eten en drinken in Sofia



De traditionele **Bulgaarse keuken** is zeker een aanrader, maar [Sofia](#) heeft ook een uitgebreid aanbod aan **internationale restaurants**. De beste restaurants in Sofia hebben het vaak erg druk, het kan dus nooit kwaad op voorhand te boeken.

De Bulgaarse keuken is typisch voor de **Balkanlanden**. De gerechten zijn grotendeels Slavisch, met Turkse, Griekse en Midden-Oosterse invloeden. De Bulgaarse keuken staat bekend om zijn **rijkelijke salades** bij iedere maaltijd en de uitstekende zuivelproducten. De **Bulgaarse yoghurt** is wereldberoemd. Yoghurt wordt er vaak als saus een maaltijd geserveerd of als hoofdingrediënt in een maaltijd verwerkt. Ook de Bulgaarse **kazen** genieten enige faam. Sirene is een kruimelige zoute kaas van schapenmelk, die vaak in pasta's en salades verwerkt wordt.

Verder wordt er ook veel **soep** gegeten. Een van de nationale gerechten is tarator, een koude soep met yoghurt en komkommers. Een ander traditioneel gerecht is baniysa, een soort gebak, dat vaak als ontbijt gegeten wordt.

Een paar **goede adresjes** als je typisch Bulgaars wilt eten zijn Chevermeto, Nike in en Ezero in Pancharevo en Shopite in de Raiska Gradina Straat. Wil je liever internationaal eten, dan zoek je best je gading bij de hotels, het stadscentrum en de universiteit.

Bulgarije is een uitstekend **wijnland**. De nationale drank is **rakiya**, brandewijn op basis van fruit. Andere populaire dranken zijn mastika (een soort van ouzo) en menta, een muntlikeur. Bieren worden er ook vaak gedronken. Een van de populaire, lokale bieren is Zagorka.

Vervoer in Sofia



De **luchthaven** van [Sofia](#) ligt op 10 kilometer ten oosten van het stadscentrum. Vanuit [Brussel](#) en [Amsterdam](#) zijn er meerdere keren per week rechtstreekse vluchten. Om de tien minuten rijdt er een **lijnbus** naar het stadscentrum. Er staan ook **taxi's** klaar aan de terminal. Let op met de taxichauffeurs, zij zullen je hoogst waarschijnlijk veel meer proberen te vragen dan de eigenlijk prijs.

Per auto bedraagt de afstand tot Sofia meer dan 2000 kilometer, een afstand die je dus onmogelijk in een keer kunt doen. Bulgarije is een klein land met veel buurlanden, wat het een ideale **uitvalsbasis** maakt. Er rijden verschillende internationale treinen van en naar Sofia. Zo zijn er treinen tussen Sofia en [Athene](#), [Wenen](#), [Kiev](#), [Istanbul](#) en [Boekarest](#). Bussen rijden naar Istanbul, Wenen en verschillende Griekse steden.

Sofia beschikt over een goed **openbaar vervoernetwerk**, dat bestaat uit trams, bussen en trolleybussen. Er is ook één **metrolijn**, van Ploshtad Sveta naar de buitenwijk Lyulin. In de komende jaren gaat het metronetwerk nog uitgebreid worden. **Trammen** rijden tussen 5 uur 's morgens en 1 uur 's nachts, **bussen en trolleybussen** tussen 5 en 12. Een ticket kost ongeveer 0,35 euro. Je moet je ticket al kopen voor je op de bus of tram stapt. Tickets zijn te koop in kiosken.

In de stad rijden ook **privé-minibusjes** rond. Alles wat je moet doen is zwaaien naar de chauffeur. Je betaalt hem als je terug afstapt. Meestal bedraagt de prijs zo'n 0,75 euro.

De **taxi's** in Sofia hebben een **gele kleur**. Zorg dat je voor je in de auto stapt voldoende duidelijkheid hebt over de prijs. Een normale prijs is ongeveer 0,35 euro per km. sommige taxi's knoeien met de meter, zodat je op het einde veel meer moet betalen.

Evenementen in Sofia



Zin om wat **plaatselijke traditie** op te snuiven tijdens je **stedentrip** naar **Sofia**? Dan moet je zeker eens een kijkje gaan nemen tijdens een van de **jaarlijkse evenementen**. Je vindt de belangrijkste hier.

Orthodox Pasen



De meeste inwoners van [Bulgarije](#) zijn **orthodoxe katholieken**. Hun viering van het paasfeest verschilt sterk van die in het westen. Na de middernachtmis op paaszondag dragen de gelovigen **kandelaars** en breken ze **versierde eieren**. Het orthodoxe paasfeest is er nog een echte van tradities.

SeeMe Sofia



SeeMe Sofia is een groot **muziekevenement**, waar de grote namen in de **dancemuziek** worden samengebracht. Het evenement begint met een grote conferentie waar dj's en mensen uit de muziekindustrie hun ideeën kunnen uitwisselen en kennismaken met de nieuwste **technische ontwikkelingen**. 's Avonds begint een groot feest dat drie dagen zal duren, en waarop veel bekende internationale dj's plaatsnemen achter de draaitafel.

Sofia Internationaal Folklorefestival



Op het **folklorefestival** van [Sofia](#) kun je ieder jaar kennismaken met de typisch **Bulgarse tradities**. Op **openluchtpodia** in de straten van de stad vinden optredens plaats. Kleurrijke traditionele kledij, volksmuziek -en dans, het passeert allemaal de revue. Het hoogtepunt van het festival is de grote **straatparade**. De festiviteiten eindigen met een grote viering in het Nationaal Geschiedenismuseum.

Cinemanía



Cinemanía is het **internationale filmfestival** van [Sofia](#), en het belangrijkste filmfestival van het land. Ieder jaar komen **duizenden filmliefhebbers** naar de Bulgaarse hoofdstad afgezakt om producties te bekijken die nog niet in hun land zijn uitgebracht.

Uitgaan in Sofia



Het Bulgaarse volk houdt van **uitgaan en feesten**. [Sofia](#) heeft tal van **cafés**, waar op ieder moment van de dag, zowel overdag als 's avonds, wel volk zit. Het merendeel van de bars en cafés ligt op de bekende **Vitoshaboulevard**.

Tot middernacht zitten de cafés barstensvol, daarna verkassen de echte feestbeesten naar een van de vele **nachtclubs**, die verspreid liggen over de hele stad. Stappen is over het algemeen **goedkoop** naar westerse standaarden. Om een paar aanraders te noemen: Schweikk! is een café waar ze maar liefst 50 verschillende bieren verkopen, Caramba is een populaire club waar latinomuziek gedraaid wordt en Escape Club is een echte technoclub.

Houd je meer van **live optredens**, dan zijn er in de Bulgaarse hoofdstad genoeg gelegenheden die je kunt bezoeken. Een van de bekendste clubs is Backstage, waar jazz- en popconcerten plaatsvinden. In Swinging Hall, een jazz-, pop- en rockclub, hangt er altijd een goede atmosfeer.

Wil je een avondje **uitgaan op z'n Bulgaars**, bezoek dan een café of restaurant waar ze **volksmuziek** spelen. Een aanrader is Vodenitzata, in een oude molen in Dragalevtzi.

Ook op cultureel gebied heeft de stad meer dan genoeg te bieden. **Ballet-, opera- en theateropvoeringen** zijn hier spotgoedkoop én van erg goede kwaliteit. De meeste voorstellingen vinden plaats in het Nationaal Cultuurpaleis. Klassieke concerten vinden vaak plaats in de Bulgaarse Hal, opera- en balletopvoeringen in de Nationale Opera.

De Bulgaarse bevolking gaat graag naar de bioscoop. Sofia telt ongeveer 20 **bioscopen**. Films worden in de originele versie vertoond, met Bulgaarse ondertitels. Voor wie wel eens van een gokje houdt, heeft de stad een aantal **casino's**: Casino Princess in het Hotel Princess en het luxueuze International Casino Club Sofia in het Sheraton Hotel.

Weer en klimaat in Sofia



[Sofia](#) kent een **gematigd continentaal klimaat** met grote **temperatuurschommelingen**. De zomers zijn heet en droog. De warmste maanden zijn juli en augustus. De gemiddelde temperaturen bedragen dan zo'n 26°C, maar komen vaak boven de 30 à 35° uit. 's Avonds zorgen de **bergen** rond de stad voor een aangename afkoeling. De koudste maand is januari, de gemiddelde maximumtemperatuur bedraagt dan 2°C.

Per jaar valt er in de stad ongeveer 650 mm. neerslag. In de zomer regent het vaker dan in de winter, maar eigenlijk kan het het hele jaar door regenen. In de winter komt **sneeuwval** vaak voor. De ideale periode voor een citytrip naar Sofia is de **zomer**, van juni tot september. De gemiddelde dagtemperaturen variëren dan van 22°C tot 27°C. vanaf oktober dalen de temperaturen plots.

Winkelen en shoppen in Sofia



Vlak na de **val van de Berlijnse muur** waren de winkels in [Sofia](#) kleurloos, maar de laatste jaren heeft de stad op winkelvlak een heel ander uitzicht gekregen. Er zijn veel moderne en trendy winkels bijgekomen, waaronder ook veel westerse kleding-, schoenen- en schoonheidswinkels.

De belangrijkste **winkelbuurten** zijn die rond de Vitoshaboulevard, de Graf Ignatievstraat en de Rakovskistraat. De **Tsum**, het Sovjetwarenhuis in de [Largo](#), opende enkele jaren geleden opnieuw z'n deuren. Het is nu een westers winkelcentrum met drie verdiepingen vol souvenirs en huishoudproducten ter beschikking. De buurt rond de Shipkastraat, Oborishte en San Stefano huisvest veel kleine winkeltjes en boetieks. In juni 2006 werd er nog een reusachtig **nieuw winkelcentrum** geopend in de rand van het stadcentrum: Mall of Sofia.

Doorheen de hele stad vind je **marktjes** waar verse producten, groenten en fruit verkocht worden. Hier hangt nog de echte **Oost-Europese sfeer**. Op zoek naar een moderne markt? Bezoek dan eens **Halite**, de centrale markthallen op de Maria Luizaboulevard. Hier vind je meer dan drie verdiepingen waarop werkelijk alles verkocht wordt: verse producten, kledij en huishoudwaren. Op het Slaveykovplein, waar ook de stadsbibliotheek ligt, vindt iedere dag een **boekenmarkt** plaats. Het plein bij de [Alexander Nevski-kathedraal](#) biedt plaats aan een markt waar handwerk en kunst verkocht wordt. De ideale plaats voor je Bulgaarse souvenirs dus.

De meeste winkels zijn op weekdays geopend tussen 9 uur en 16 uur. Op zaterdag zijn de winkels open tot 13 uur.

Tips

Schrijf hier je tips en voeg deze bij thuiskomst toe aan Take A Trip, zo help je toekomstige reizigers die een citytrip plannen naar Sofia

Tip 1.
.....
.....
.....

Tip 2.
.....
.....
.....

Tip 3.
.....
.....
.....

Tip 4.
.....
.....
.....

Tip 5.
.....
.....
.....

Tip 6.
.....
.....
.....

Tip 7.
.....
.....
.....

Tip 8.
.....
.....
.....

Tip 9.
.....
.....
.....

Tip 10.
.....
.....
.....