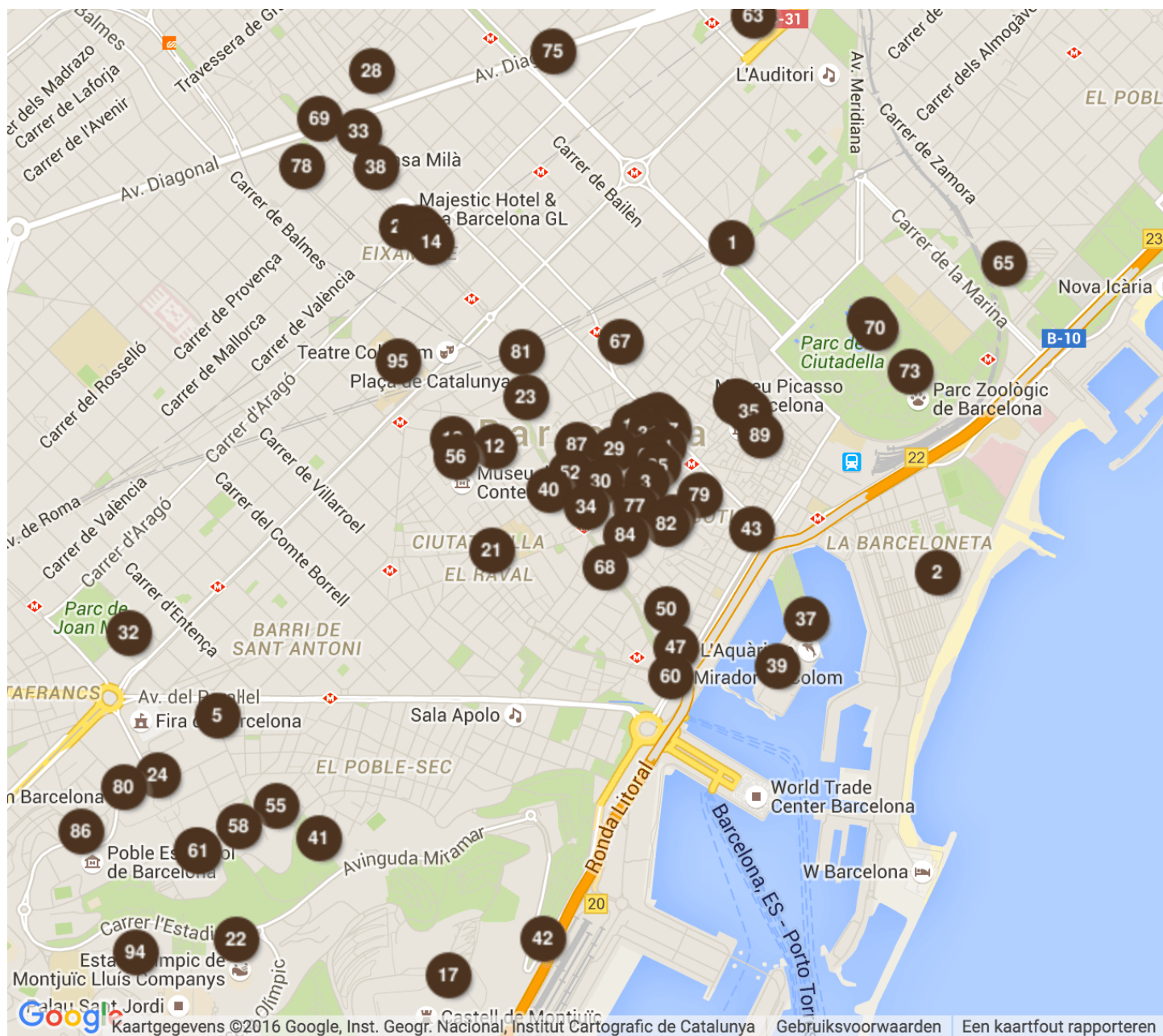




TAKE TRIP

Stadsgids

 Barcelona

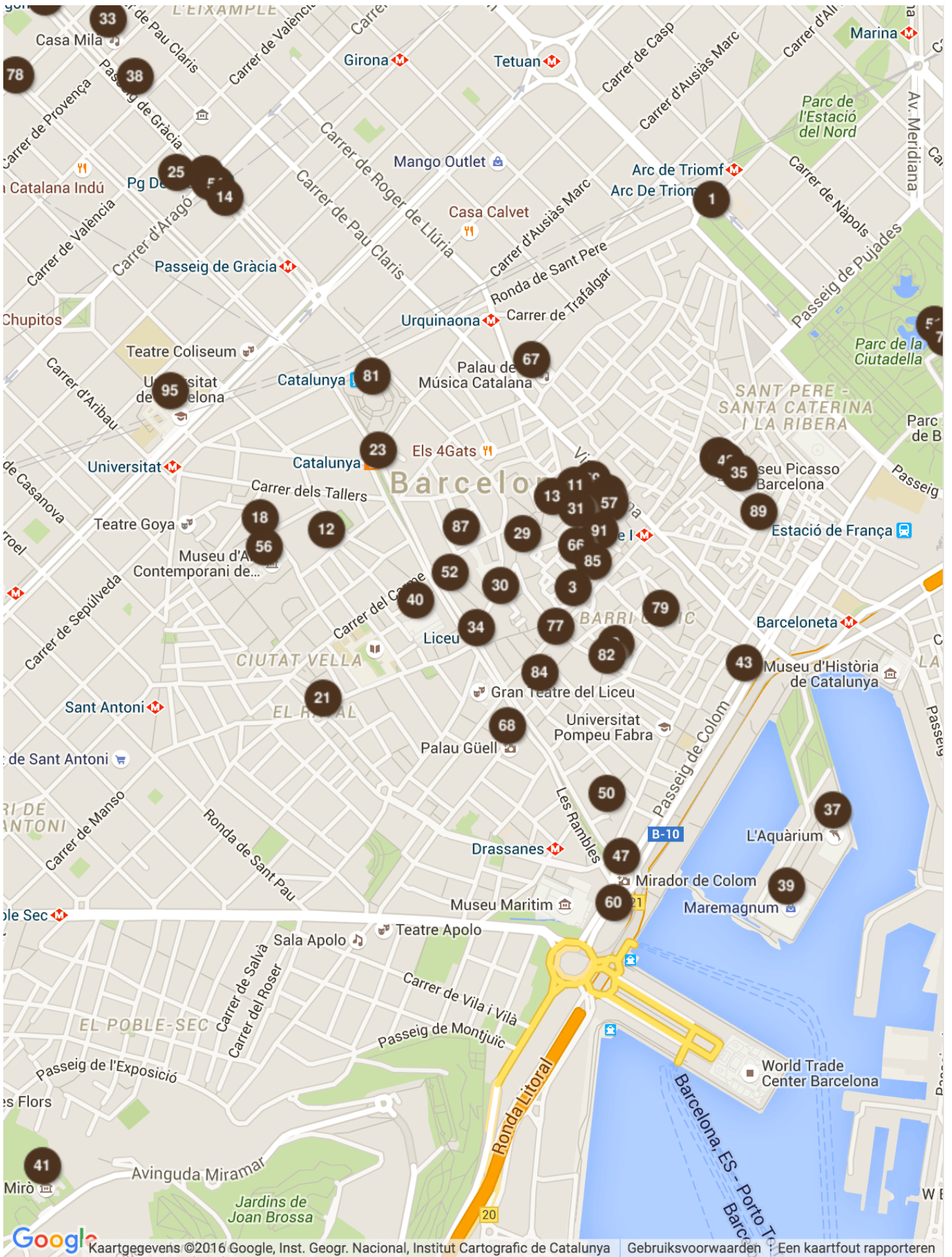


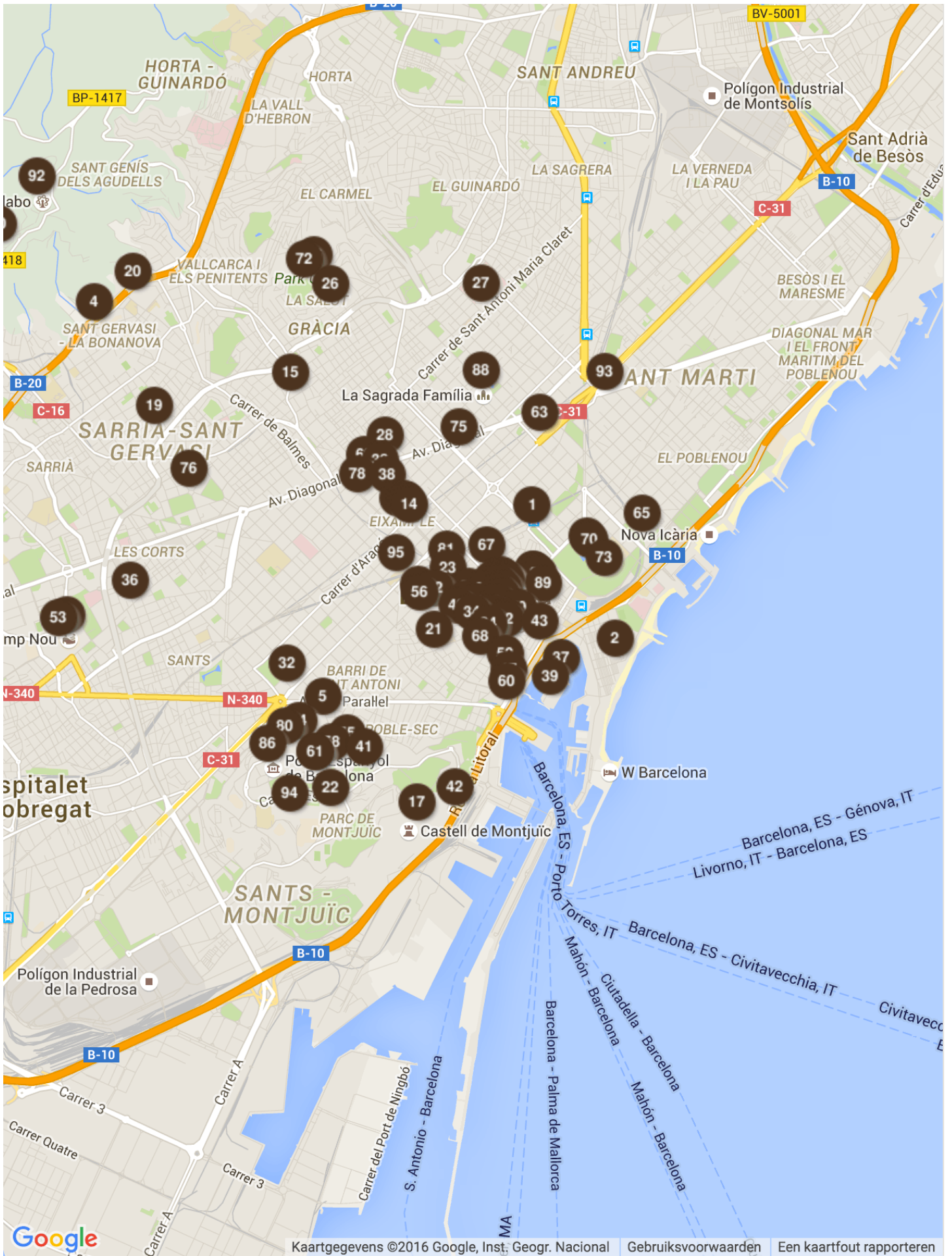
Legende

Naam	Type	Naam	Type
1 Arc del Triomf	Gebouwen	48 Museu Casa Verdaguier	Musea
2 Barceloneta	Stadsdelen	49 Museu de Cera	Musea
3 Barri Gòtic	Stadsdelen	50 Museu de Geologia	Musea
4 Bellesguard Casa Figueras	Gebouwen	51 Museu de l'Eròtica	Musea
5 CaixaForum	Musea	52 Museu del Barça	Musea
6 Camp Nou	Stadions	53 Museu del Perfum	Musea
7 Capella de Santa Àgata	Kerken	54 Museu d'Arqueologia de Catalunya	Musea

8	Carrer d'Avinyó	Straten	55	Museu d'Art Contemporani	Musea
9	Casa Amatller	Gebouwen	56	Museu d'Història de la Ciutat	Musea
10	Casa Batlló	Gebouwen	57	Museu Etnològic	Musea
11	Casa de la Canonja	Gebouwen	58	Museu Frederic Marès	Musea
12	Casa de la Misericòrdia	Gebouwen	59	Museu Maritim	Musea
13	Casa de l'Ardiaca	Gebouwen	60	Museu Nacional d'Art de Catalunya	Musea
14	Casa Lleó Morera	Gebouwen	61	Museu Picasso	Musea
15	Casa Vicens	Gebouwen	62	Museu Taurí	Musea
16	Casa-Museu Gaudí	Musea	63	Museu Tèxtil i d'Indumentària	Musea
17	Castell de Montjuïc	Forten	64	Olympisch Dorp	Stadsdelen
18	CCCB (Centre de Cultura Contemporània de Barcelona)	Musea	65	Palau de la Generalitat	Paleizen
19	Colegio Teresiano	Kloosters	66	Palau de la Música Catalana	Gebouwen
20	CosmoCaixa	Musea	67	Palau Güell	Gebouwen
21	El Raval	Stadsdelen	68	Palau Robert	Musea
22	Estadi Olímpic Lluís Companys	Stadions	69	Parc de la Ciutadella	Parken
23	Font de Canaletes	Fontainen	70	Parc del Laberint d'Horta	Parken
24	Font Màgica	Fontainen	71	Parc Güell	Parken
25	Fundació Tàpies	Musea	72	Parc Zoològic de Barcelona	Zoos
26	Gràcia	Stadsdelen	73	Parroquia de María Reina	Kerken
27	Hospital de Sant Pau	Gebouwen	74	Parroquia de Sant Francesc de Sales	Kerken
28	Iglesia de los Carmelitas Descalzos	Kerken	75	Parroquia de Sant Gregori Taumaturg	Kerken
29	Iglesia de Sant Felip Neri	Kerken	76	Parroquia de Sant Jaume	Kerken
30	Iglesia de Santa Maria del Pi	Kerken	77	Parroquia de Sant Ramon	Kerken
31	Kathedraal van Barcelona	Kathedralen	78	Pati Llimona	Gebouwen
32	La Dona i l'Ocell	Standbeelden	79	Paviljoen Mies van der Rohe	Gebouwen
33	La Pedrera (Casa Milà)	Gebouwen	80	Plaça de Catalunya	Pleinen
34	La Rambla	Straten	81	Plaça de George Orwell	Pleinen
35	La Ribera	Stadsdelen	82	Plaça del Rei	Pleinen
36	Les Corts	Stadsdelen	83	Plaça Reial	Pleinen
37	L'aquarium	Attracties	84	Plaça Sant Jaume	Pleinen

38	L'Eixample	Stadsdelen	85	Poble Espanyol	Stadsdelen
39	Maremagnum	Winkelcentra	86	Portaferrissa	Straten
40	Mercat de la Boqueria	Markten	87	Sagrada Família	Kerken
41	Mirómuseum	Musea	88	Santa María del Mar	Kerken
42	Moll de Barcelona	Winkels	89	Serra de Collserola	Parken
43	Moll de la Fusta	Straten	90	Tempel van Augustus	Historische sites
	Monestir de Pedralbes	Kloosters	91	Tibidabo	Pretparken
44	Montjuïc	Stadsdelen	92	Torre Agbar	Torens
45	Montserrat	Landschappen	93	Torre Telefónica	Torens
46	Monumento a Colón	Monumenten	94	Universitat de Barcelona	Gebouwen
47	Museu Barbier-Mueller d'Art Precolombí	Musea			





Ligging Barcelona



Helemaal in het noordoosten van [Spanje](#), niet zo ver van de Franse grens, vinden we [Barcelona](#), de hoofdstad van **Catalonië** en tevens de tweede belangrijkste stad van Spanje. Catalonië is een van de **17 autonome regio's** van Spanje. In de Spaanse grondwet is Catalonië ook als 'natie' opgenomen, hoewel het wel deel uitmaakt van Spanje. In Catalonië is Catalaans dan ook een officiële taal. Veel mensen spreken echter ook Spaans, zeker in Barcelona.

Barcelona maakt net zoals Salou, Tarragona, Cambril en andere bekende badsteden deel uit van de **Costa Dorada** (Gouden Kust). De Costa Dorada dankt zijn naam aan zijn lange **uitgerekte stranden** met fijn, goudkleurig zand. Barcelona is één van die toeristische badsteden waar men urenlang aan het strand kan gaan liggen. Men kan er genieten van het mooie heldere water van de Middellandse Zee.

De stad bestaat uit twee delen: enerzijds is er de **oude stad** nabij de zee en de bijgebouwde **nieuwe stad** ligt ten westen en ten noorden van de oude stad met de mooie haven van Port Vell die zeker een kijkje waard is.

Aan het strand zijn dan wel geen rotsen te bespeuren, maar als je even dieper landinwaarts gaat, zul je zien dat je hier eigenlijk vlakbij de **rotsen van de Pyreneeën** zit. Zeker als je richting de berg **Montserrat** gaat, zal je versteld staan van de hoge bergen. De mediterrane bergketen die langs de Middellandse Zee loopt, varieert in hoogte van 300 tot 1400 meter.

Geschiedenis van Barcelona




De geschiedenis van deze stad gaat terug tot de **3de eeuw voor Christus**. Toen was de stad in handen van de Romeinen. Maar door het verval van het Romeinse Rijk werd deze eigendom overgenomen door de Visigothen. In 713 kwam de stad in handen van de Moren en in 801 werd het door Karel de Grote ingenomen. Onder het Frankische bewind verkreeg **Catalonië politieke onafhankelijkheid**. In 1137 werd Barcelona een onderdeel van het koninkrijk van Aragón.

In 1714 verslaat het Castiliaans-Franse bondgenootschap Catalonië, Engeland en Oostenrijk. **Castilië** annexeert deze gebieden met als gevolg dat Catalonië al haar rechten verloor en de Catalaanse taal verboden werd. Catalonië heeft nog een korte tijd autonomie gekend in het begin van de vorige eeuw, maar daaraan kwam abrupt een einde door het uitbreken van de **Spaanse burgeroorlog** in 1936. Deze maakte ook een eind aan de **economische bloei**. Ook Franco heeft geprobeerd om de Catalaanse cultuur en taal te doen verdwijnen.

De Catalaanse regering heeft steeds gestreefd naar autonomie. In het verleden is deze **autonomie** enkele malen verworven en afgestaan. De Catalanen hun cultuur en taal dreigde hierdoor verloren te gaan. Na moeizame onderhandelingen met Madrid kreeg de Catalaanse regering in 1913 dan toch een magere vorm van zelfbestuur.

De eerste helft van de 20ste eeuw kende een culturele bloei: de literatuur en schilderkunst van deze periode hebben d.m.v. hun modernistische invloed zeker sporen nagelaten in het Barcelona zoals wij het kennen.

Bezienswaardigheden in Barcelona



De stad van Gaudí met zijn [Sagrada Família](#) en [Parc Guell](#) is ideaal als citytrip omwille van de cultuur, architectuur en zijn ligging aan de zee. Op de [Ramblas](#) kan je uren flaneren van het ene terrasje naar het andere, genietend van de sfeer en de bijzondere straatartiesten. En wat dacht je van [Camp Nou](#): het mekka van iedere voetballiefhebber!


1 Arc del Triomf (Gebouwen)



Net zoals [Parijs](#) is ook [Barcelona](#) fier op zijn **bakstenen triomfboog** die ontworpen werd door architect Josep Vilaseca i Casanovas. Dit prachtige bouwwerk in **neo-Moorse** stijl vormde de hoofdingang van de wereldtentoonstelling van 1888 die plaatsvond in het [Parc de la Ciutadella](#). De Arc del Triomf staat er vlakbij, op de Passeig de Lluís Companys.

GPS Coördinaten: N 41°23.486' E 2°10.816'

2 Barceloneta (Stadsdelen)



Barceloneta is de oude **visserswijk** in Barcelona die het meest bekend staat om zijn **twee mooie zandstranden**: Platja de Sant Sebastià en Platja de la Barceloneta. Ooit waren deze stranden vuil en ongebruikt, maar nu zijn het twee mooie, propere stranden, waar altijd wel volk te vinden is. Vooral in het weekend kan het hier erg druk zijn! Langs de pier vind je veel **restaurants en uitgaansgelegenheden**. Bij het strand vind je ook de moderne olympische haven. In de wijk met zijn **kleurrijke huisjes** hangt een typisch mediterrane sfeer.

GPS Coördinaten: N 41°22.83' E 2°11.493'

3 Barri Gòtic (Stadsdelen)



De **Barri Gòtic** is het centrum van de oude stad van [Barcelona](#). Verdwaal in de **nauwe steegjes** met de schitterende voorbeelden van gotische architectuur en de mooie pleintjes. Voor gezellige restaurantjes, winkeltjes en tapasbars moet je trouwens ook hier zijn. Je vindt er ook de overblijfselen van een 2300 jaar oude **Romeinse muur**. Bezienswaardigheden die in deze wijk liggen, zijn onder meer de [Kathedraal van Santa Eulalia](#), het [Palau de la Generalitat](#) en het Casa de la Ciutat.

GPS Coördinaten: N 41°22.947' E 2°10.613'

4 Bellesguard Casa Figueras (Gebouwen)



Het **neogotische Bellesguard of Casa Figueras** is nog een werk van **Gaudí**. Het werd gebouwd op de ruïnes van de 15de-eeuwse villa van Martín I el Humano, de laatste koning van Catalonië, vlakbij de [bergen van Collserola](#). Aan het gebouw kan je duidelijk de Catalaanse invloeden zien, maar ook dat Gaudí zijn zo bekende eigen stijl nog aan het ontwikkelen was. Het schitterende gebouw is helaas niet toegankelijk voor het publiek.

GPS Coördinaten: N 41°24.62' E 2°7.566'

Adres: Carrer de Bellesguard 16-20, 08022 Barcelona

5 CaixaForum (Musea)




Op de prachtige heuvel van [Montjuïc](#) kan je het **CaixaForum** terugvinden dat zijn deuren in 2002 opende. Met werken van 1970 tot het heden behoort het jonge museum nu al tot de meest gewaardeerde forums van **hedendaagse kunst**. Het museum werd ondergebracht in het **Casaramona**, een voormalige textiel fabriek, waardoor de ruimtes vaak onoverzichtelijk overkomen. In het CaixaForum schitteren internationaal gewaardeerde kunstenaars waaronder Tàpies, Julian Schnabel, Joseph Beuys en Sol LeWitt. Plan je bezoek tijdens een citytrip goed want vaak lopen er ook korte **tentoonstellingen**.

GPS Coördinaten: N 41°22.394' E 2°9.282'

Adres: Av. Marquès de Comillas 6-8, 08038 Barcelona

6 Camp Nou (Stadions)



Het **voetbalstadion** van FC Barcelona of 'Nou Estadi del Futbol Club Barcelona', zoals het officieel genoemd werd bij de inhuldiging in 1957. Het stadion kon tijdens het **WK** maar liefst **120.000 toeschouwers** herbergen maar sinds de nieuwe reglementeringen die staanplaatsen verbieden zijn de plaatsen beperkt gebleven tot **98.787**. Het kreeg een vijfsterrenkwalificatie van **FIFA**, maar het heeft in de tijd dan ook 66 miljoen peseta's gekost. Dit stadion werd gebruikt voor de **Olympische Spelen** van **1992** en is momenteel de thuisbasis van voetbalploeg FC Barcelona. Maar het wordt ook voor andere sporten en zelfs voor concerten gebruikt.

Er is ook een museum gelegen bij het stadion. In dit museum zien we de geschiedenis van het stadium en de ploeg **FC Barcelona** tentoongesteld. Het idee voor een **Barçamuseum** kwam van de voorzitter van de club, Josep Lluís Nuñez. Vandaar dat het museum ook naar hem genoemd is. Dit museum is het **meest bezochte** museum van [Barcelona](#) en telt jaarlijks zelfs meer bezoekers dan het [Picassomuseum](#).

Ook interessant om weten is dat er kleine kijkgaten gemaakt zijn in de doeken rond het trainingsveld, vlak naast het stadion. Door deze **kijkgaten** kun je je favoriete spelers in volle actie en levende lijve bewonderen. De **ochtendtraining** vindt elke dag plaats tussen 10.30 uur en 17.30 uur, tenzij er een match is of tenzij de training verschoven is.

GPS Coördinaten: N 41°22.861' E 2°7.394'

7 Capella de Santa Àgata (Kerken)



De **gotische Capella de Santa Àgata** was ooit de kapel van het koninklijke paleis in [Barcelona](#). Binnen zie je naast een gotisch altaar ook twee grote grafstenen en een paar **priestercellen**. In de voormalige sacristie hangt een grote **ijzeren mechanische klok** die dateert van het jaar 1576.

GPS Coördinaten: N 41°23.056' E 2°10.641'

Adres: Plaça del Rei, 08002 Barcelona

8 Carrer d'Avinyó (Straten)



De **Carrer d'Avinyó** is een prachtige oude straat met veel terrasjes. Het is deze straat tussen de Carrer Ferran en de Carrer Ample die **Picasso** inspireerde tot het schilderen van *Las señoritas de Aviñón*. Hier waan je je echt een paar eeuwen terug in de tijd.

GPS Coördinaten: N 41°22.845' E 2°10.657'

9 Casa Ametller (Gebouwen)




Het **Casa Ametller** werd in 1900 gebouwd door de modernistische architect Puig i Cadafalch. Samen met Casa Lleó Morera en [Casa Batlló](#) vormt het het **Illa de la Discòrdia**. Je mag er niet naar binnen, maar het uitzicht van op de straat is ook al indrukwekkend.

GPS Coördinaten: N 41°23.512' E 2°9.921'

Adres: Passeig de Gràcia 41, 08007 Barcelona

10 Casa Batlló (Gebouwen)




Antoni Gaudí heeft duidelijk zijn stempel op [Barcelona](#) gedrukt. Het **Casa Batlló** is naast het [Casa Milà](#) een van zijn meesterwerken. Het gebouw, ook gekend als **Casa dels Ossos** (huis van de beenderen), heeft soms ook meer weg van een beeldhouwwerk dan van een gebouw. Het hele gebouw is opgebouwd rond de sage van Sint-Joris, de drakendoder.

Gaudí schiep een gebouw vol **golvende muren** en **afgeronde vormen**. De voorgevel is een **mozaïek** van keramische tegels met vele kleuren, die doen denken aan de schubben van een reptiel of een vis. Ook de zuilen, die op poten lijken, geven het gebouw eerder een organisch karakter. Strakke lijnen zijn ver te zoeken in de **modernistische stijl** van Gaudí. Het dak met zijn gebogen structuren doet denken aan de rug van een dinosaurus of draak.

GPS Coördinaten: N 41°23.522' E 2°9.885'

11 Casa de la Canonja (Gebouwen)



Het **11de-eeuwse Casa de la Canonja** is een mooi voorbeeld van **gotische architectuur**, maar heeft ook een boeiende geschiedenis. Het was het hoofdgebouw van een liefdadigheidsorganisatie die voedsel uitdeelde aan de armen van de stad. In de 15de eeuw namen de kanunniken van de [kathedraal van Barcelona](#) er hun intrek.

GPS Coördinaten: N 41°23.084' E 2°10.549'

Adres: Plaça de la Seu, 08002 Barcelona

12 Casa de la Misericòrdia (Gebouwen)




Het **Casa de la Misericòrdia** dateert van 1789, een echt rampjaar voor [Barcelona](#), met hongersnood alom. In dit gebouw ving een **liefdadigheidsorganisatie** wezen en arme vrouwen op.

GPS Coördinaten: N 41°23.007' E 2°10.123'

Adres: Carrer Elisabets, 08001 Barcelona

13 Casa de l'Ardiaca (Gebouwen)




Het Casa de l'Ardiaca ligt tegenover de [Kathedraal van Barcelona](#). Eigenlijk bestaat het gebouw uit twee huizen: het **Casa de l'Ardiaca** en het **Casa del Degà**. Het Casa del Degà was eeuwenlang de woning van de **dekens** van de kathedraal. In de 16de eeuw besloten twee dekens het huis een prachtige **renaissancefaçade** te geven. Het Casa de l'Ardiaca was het huis van de aartsdiakens. Tegenwoordig is het gemeentearchief er ondergebracht.

GPS Coördinaten: N 41°23.051' E 2°10.538'

Adres: Carrer de Santa Llúcia 1, 08002 Barcelona

14 Casa Lleó Morera (Gebouwen)



Het door **Lluís Domènech i Montaner** ontworpen Casa Lleó Morera maakt samen met het [Casa Amatller](#) en het [Casa Batlló](#) deel uit van het Illa de la Discòrdia en is net als de twee andere huizen een schitterend voorbeeld van het **Catalaanse modernisme**.

GPS Coördinaten: N 41°23.469' E 2°9.927'

Adres: Passeig de Gràcia 35, 08007 Barcelona

15 Casa Vicens (Gebouwen)



Met **Casa Vicens** maakte de jonge architect **Antoni Gaudí** in 1883 zijn debuut. Het huis ligt aan de Carrer de les Carolines en heeft ondanks zijn geringe omvang de uitstraling van een **sprookjeskasteel**. Het gebouw werd opgetrokken in opdracht van de tegelfabrikant Manuel Vices Montaner. Opvallend en typisch voor Gaudí zijn de vele **keramiektegels** die een schaakpatroon vormen. In 1888 werd Casa Vicens voltooid en net zoals alle andere werken van Gaudí staat het op de **werelderfgoedlijst** van Unesco.

GPS Coördinaten: N 41°24.208' E 2°9.042'

Adres: Carrer de les Carolines 18-24, 08012 Barcelona

16 Casa-Museu Gaudí (Musea)



Het **Gaudímuseum** is gevestigd in een huis in het [Parc Güell](#), waar de architect zelf bijna 20 jaar van zijn leven woonde, van 1906 tot 1925. Het huis heeft de naam '**Torre Rosa**' en werd niet door Gaudí zelf ontworpen, maar door Francesc **Berenguer**, een assistent van de architect. Verspreid over twee verdiepingen vind je veel van Gaudí's tekeningen, meubelen en bustes. Je vindt er ook verschillende **persoonlijke bezittingen**.

GPS Coördinaten: N 41°24.863' E 2°9.213'

17 Castell de Montjuïc (Forten)



Dit **verdedigingsfort** staat op de top van [Montjuïc](#) en dateert uit de 18de eeuw, hoewel de basis ervan al gelegd werd in 1640 tijdens de Catalaanse Revolutie. De enorme **kanonnen** beschermden ooit de haven tegen invallen. Barcelonezen hebben trouwens niet altijd zo'n goede herinneringen aan dit fort. Het werd immers ook vaak tegen hen gebruikt.

Tijdens de **Burgeroorlog** werden hier veel tegenstanders van dictator Francisco **Franco gemarteld en geëxecuteerd**. Ten westen van het kasteel staat nog steeds het afbrokkelende monument van Franco. In het fort is een **militair museum** gevestigd. Zeker een bezoek waard, alleen al vanwege het schitterende uitzicht over de stad. Je kan het fort het best bereiken via de telefèric, de kabelbaan.

GPS Coördinaten: N 41°21.803' E 2°9.97'

Adres: Carretera de Montjuïc66, 08038 Barcelona

18 CCCB (Centre de Cultura Contemporània de Barcelona) (Musea)



In 1994 openden de deuren van het **Centre de Cultura Contemporània de Barcelona**. Dit kunstcentrum is gewijdaan de hedendaagse cultuur in al zijn aspecten. De locatie van het gebouw is niet lukraak gekozen maar werd hier geplaatst in een plan om de wijk **El Raval** op te waarderen. Zorg dat je de programmatie van het **CCCB** op voorhand doorneemt aangezien er veel tijdelijke exposities zijn van zowel design, architectuur als eigentijdse kunst.

GPS Coördinaten: N 41°23.021' E 2°9.993'

Adres: C/ Montalegre 5, 08001 Barcelona

19 Colegio Teresiano (Kloosters)



Niemand minder dan **Gaudí** heeft dit klooster ontworpen. Het enorme gebouw werd voltooid in 1890 en is gemaakt van **baksteen en steen**, omdat de nonnenorde die er school zou lopen maar een beperkt budget had. Het Colegio was een van Gaudí's eerste opdrachten en staat in scherp **contrast** met de rest van zijn werk. De architect liet zich inspireren door de gotische architectuur, maar gebruikte eigenzinnig **paraboolvormige bogen** voor het gebouw.

GPS Coördinaten: N 41°24.024' E 2°8.023'

Adres: Carrer de Ganduxer 87, 08021 Barcelona

20 CosmoCaixa (Musea)



CosmoCaixa, dat zijn deuren opende in 2005, staat bekend als een van de beste en meest moderne wetenschapsmusea in Europa. Het museum is opgedeeld in verschillende zalen: het Amazonewoud, de Geologische Muur, het planetarium, enz. Het is een **interactief museum** waar je kan experimenteren met fenomenen als hitte, elektriciteit, geluid en atmosferische druk. Een ideale uitstap als je met kinderen een [citytrip naar Barcelona](#) maakt.

GPS Coördinaten: N 41°24.772' E 2°7.864'

Adres: Carrer de Teodor Roviralta 47-51, 08022 Barcelona

21 El Raval (Stadsdelen)



El Raval is een buurt in de oude stad van [Barcelona](#), vlakbij de [Rambla](#) gelegen. Het was oorspronkelijk een arme buurt waar veel immigranten leefden. Die **multiculturaliteit** vormt nu een van de sterkte punten van de levendige en trendy buurt, waar tegenwoordig veel artiesten wonen. De buurt staat ook bekend als **Barri Xino**, wat 'Chinatown' betekent.

GPS Coördinaten: N 41°22.769' E 2°10.111'

22 Estadi Olímpic Lluís Companys (Stadions)



Het **Estadi Olímpic Lluís Companys** is het Olympisch Stadion van [Barcelona](#). Het werd in 1927 gebouwd door architect Domènech i Roura, ter ere van de **Expo van 1929**. Barcelona wilde in die tijd graag de spelen van 1936 organiseren, maar die eer ging uiteindelijk naar [Berlijn](#). Het stadion ligt op de berg [Montjuïc](#) en werd voor de Olympische Spelen in 1992 gerenoveerd. Het heeft een capaciteit van 55.000 toeschouwers.

RCD Espanyol, de tweede voetbalclub van Barcelona, speelt er zijn wedstrijden. Er vinden veel grote concerten plaats. Vlakbij het stadion vind je het sportpaleis, dat bestemd was voor turnen, handbal en volleybal. Niet ver ervandaan ligt het **olympisch zwembad**, dat zowel binnen- als buitenzwembaden heeft. Het Olympisch Stadion van Barcelona is een must voor iedere **sportliefhebber** die herinneringen wil ophalen aan een van de mooiste spelen ooit.

GPS Coördinaten: N 41°21.885' E 2°9.338'

Adres: Passeig Olímpic 17-19, 08038 Barcelona

23 Font de Canaletes (Fonteinen)



Krijgt je dorst tijdens het shoppen op La Rambla? Dan kan je een slokje nemen aan Font de Canaletes. Ze zeggen namelijk dat wie water drinkt van deze fontein verliefd wordt op Barcelona en altijd zal terugkeren. Het is een **populaire ontmoetingsplaats** voor Barcelonezen, die er graag zitten te discussiëren. In totaal staan er liefst 17 gelijksoortige fonteinen in Barcelona, maar de enige echte met bovennatuurlijk drinkwater staat dus op La Rambla en dateert van 1888.

GPS Coördinaten: N 41°23.114' E 2°10.204'

24 Font Màgica (Fonteinen)



De Magische Fontein, zoals de Font Màgica in het Nederlands heet, is een niet te missen attractie die zich halverwege de trap van de **heuvel Montjuïc** bevindt. De Font Màgica werd voor de wereldtentoonstelling van 1929 gebouwd en is een prachtige **fontein** die **na zonsondergang** tot leven komt. Op zwoele zomeravonden is hij een echte trekpleister want dan danst de kleurig verlichte fontein op mooie muziek. De **muziek-, licht- en watershow** is heel het jaar te bezichtigen behalve tussen januari en februari niet omwille van jaarlijks onderhoud.

GPS Coördinaten: N 41°22.259' E 2°9.119'

Adres: Passeig Maria Cristina, 08004 Barcelona

25 Fundació Tàpies (Musea)



Antonio Tapiès mag dan niet zo bekend zijn als Gaudí, Picasso of Dalí, maar in **Fundació Tàpies** zal je zien dat dat ten onrechte is. De veelzijdige kunstenaar is vooral bekend door zijn vele **schilderijen**, hij wordt gezien als één van de belangrijkste vertegenwoordigers van de materiaalkunst. Hij stichtte het Fundació Tàpies zelf in 1984, met als bedoeling de studie en het inzicht in de moderne cultuur en kunst te vergroten. Deze **bezienswaardigheid** is ondergebracht in het modernistische gebouw Casa Montaner i Simon. Naast het museum kan je hier ook nog een prachtige **bibliotheek** en een **auditorium** terugvinden dat ook aan de stichting verbonden zijn.

GPS Coördinaten: N 41°23.504' E 2°9.838'

Adres: Aragó 255, 08007 Barcelona

26 Gràcia (Stadsdelen)



Gràcia was een onafhankelijke stad tot het in 1897 deel ging uitmaken van [Barcelona](#). Het is het kleinste district van Barcelona. In Gràcia vind je bezienswaardigheden als het [Parc Güell](#) en het [Casa Vicens](#) op de Carrer Carolines. Het is een levendige, multiculturele volksbuurt.

GPS Coördinaten: N 41°24.704' E 2°9.336'

27 Hospital de Sant Pau (Gebouwen)




Niet enkel **Gaudí** heeft [Barcelona](#) tot een Mekka van de architectuur gemaakt. Ook **Lluís Domènech i Montaner** heeft een architecturaal pareltje neergezet in deze wondermooie stad. Het ziekenhuis van Barcelona oftewel **Hospital de la Santa Creu i de Sant Pau** is ontegensprekelijk het meest adembenemende ziekenhuis ter wereld. De bouw ervan duurde maar liefst 28 jaar, van 1902 tot 1930, en moest meerdere keren stilgelegd worden wegens geldgebrek.

Het Hospital de Sant Pau is met zijn prachtige hoofdgebouw en vele paviljoenen het grootste complex van de **Catalaanse modernistische architectuur**. Het gebouw is een belangrijke vertegenwoordiger van het Modernisme Català, de Catalaanse variant van de Art Nouveau of Jugendstilbeweging. In 1997 werd dit ziekenhuis door de Unesco op de Werelderfgoedlijst geplaatst.

GPS Coördinaten: N 41°24.67' E 2°10.459'

Adres: Calle Sant Antoni Maria Claret 167, 08025 Barcelona

28 Iglesia de los Carmelitas Descalzos (Kerken)




De **modernistische** Iglesia de los Carmelitas Descalzos is een schitterend kerkje dat in het begin van de 20ste eeuw werd opgetrokken in de **Byzantijnse** stijl. De muren en zoldering zijn versierd met **kleurrijke fresco's**.

GPS Coördinaten: N 41°23.848' E 2°9.773'

Adres: Avinguda Diagonal424, 08304

29 Iglesia de Sant Felip Neri (Kerken)



De kerk van **Sant Felip Neri** is net zoals de andere bekende kerken van [Barcelona](#) gelegen in de gotische wijk. Aan de kerk vind je een prachtig plein met dezelfde naam, **Plaça Sant Felip Neri** met dezelfde naam. Door de serene sfeer is het zowel op het plein als in de kerk zeer aangenaam vertoeven. Dat vond ook Gaudí die in deze kerk elke avond kwam bidden. De **Iglesia de Sant Felip Neri** werd gebouwd tussen 1748 en 1752, ter nagedachtenis van de gelijknamige heilige.

GPS Coördinaten: N 41°22.999' E 2°10.482'

Adres: Plaza de Sant Just 1, 08002 Barcelona

30 Iglesia de Santa Maria del Pi (Kerken)



Hoewel de [kathedraal van Santa Creu](#) veel populairder is, is ook deze kerk een bezoek waardig als je vertoeft in de gotische wijk van [Barcelona](#). De in karakteristieke Catalaanse gotische stijl gebouwde kerk van **Santa Maria del Pi** dateert al uit 1322. Binnenin vind je 14 verschillende kapellendie elk een schitterend interieur en gebrandschilderde ramen hebben. Let ook op de fraai beschilderde kapelfiguren en het koperkleurige orgel die dit gebouw zijn typische uitstraling geven. De **Iglesia de Santa Maria del Pi** is de meest **geliefde** kerk van de inwoners van Barcelona.

GPS Coördinaten: N 41°22.926' E 2°10.441'

Adres: C/ Cardenal Casañas 16, 08002 Barcelona

31 Kathedraal van Barcelona (Kathedralen)



De prachtige **gotische kathedraal** van [Barcelona](#) kan je terugvinden aan de Plaza de la Seu. De **Catedral de Santa Eulàlia**, zoals zij door de Spanjaarden wordt genoemd, dankt haar naam aan de **Heilige Eulàlia** die in 304 als martelares stierf en nu de patrones van de kraamvrouwen en reizigers is. De kathedraal wordt ook nog wel de Catedral de la Santa Creu genoemd.

De bouw van deze kathedraal startte in 1298 en werd slechts omstreeks 1450 beëindigd. Opmerkelijk is dat de **voorgevel** dateert uit de 19de eeuw, naar de plannen van de Fransman Charles Galtès uit 1408. De 3 torens aan de westzijde werden pas in 1913 voltooid. De middelste toren is maar liefst 74 meter hoog. Breng zeker ook een bezoek aan het **klooster** met kloostertuin dat zich aan de zijkant van de kathedraal bevindt.

GPS Coördinaten: N 41°23.033' E 2°10.583'

Adres: Plaça de la Seu 3, 08002 Barcelona

32 La Dona i l'Ocell (Standbeelden)



La **Dona i l'Ocell** is een standbeeld van de bekende kunstenaar **Joan Miró**. Het staat bij een meertje in het Parc de l'Escorxador. Het standbeeld is maar liefst **22 meter hoog**. Het abstracte kunstwerk was in 1983 erg gedurfd.

GPS Coördinaten: N 41°22.585' E 2°9.022'

Adres: Parc de l'Escorxador, 08015 Barcelona

33 La Pedrera (Casa Milà) (Gebouwen)



Aan het **modernisme** in Barcelona is één grote naam verbonden, Antoni **Gaudí**. Hij heeft de meest extravagante gebouwen van de stad gemaakt. Een goed voorbeeld hiervan is **Casa Milà**, beter bekend als La Pedrera, wat eigenlijk **steengroeve** betekent.

Dit huis ligt in de wijk El Eixample en valt enorm op door zijn **opmerkelijk golvende voorgevel** die haast een beetje op een steengroeve lijkt. Voor Gaudí was dit een architecturaal symbool voor de natuur. De ruwe steen van de voorgevel doet denken aan de bergen, de gebogen vormen lijken op de **golven van de zee** en het ijzerwerk staat symbool voor de planten en bloemen van de natuur.


Opvallend aan dit gebouw is dat het **geen rechte hoeken** heeft. Ook binnen in het gebouw zijn er geen rechte lijnen. Zelfs de steunpilaren ontbreken. Gaudí heeft Casa Milà bewust een neutrale kleur gegeven in de verwachting dat de bewoners er planten op zouden laten groeien.

Het huis werd gebouwd tussen 1906 en 1910. Het dak met de gekleurde schoorstenen is erg fantasievol. Na een renovatie in de jaren '80 werd La Pedrera door Unesco uitgeroepen tot **werelderfgoed**. In het huis vind je een museum over de bouw ervan.

GPS Coördinaten: N 41°23.717' E 2°9.733'

Adres: Passeig de Gràcia 92, 08024 Barcelona

34 La Rambla (Straten)




La Rambla of Les Rambles op z'n Catalaans is de **1200 meter lange wandelstraat** die loopt van de Plaça de Catalunya tot aan het standbeeld van Christoffel Columbus, Monument a Colon, aan de haven. De straat loopt **dwars door het centrum** en deelt het centrum in tweeën, met aan de ene kant de Barri Gotic of gotische wijk en aan de andere kant El Raval, een artiestenbuurt.

De naam 'Las Ramblas' is Arabisch en betekent '**droge rivierbedding**'. Vroeger was de Ramblas dus een droge rivierbedding, maar deze werd later opgevuld. De Ramblas bestaan eigenlijk uit **5 delen**: Rambla de Canaletes, Rambla dels Estudis, Rambla St-Josep, Rambla dels Caputxins en de Rambla de Santa Mònica. Het is geen autoloze straat, maar in het midden is er een grote, populaire **voetgangerspromenade**.

Op de Ramblas is werkelijk **op elk moment van de dag leven te bespeuren**. 's Morgens zijn er al vroeg mensen die hun inkopen komen doen. Ze gaan even langs de [Mercat de la Boqueria](#), de versmarkt in het mooie gebouw, of ze passeren even langs de krantenkiosk om hun krant op te halen of langs de Rambla St-Josep om een bloemetje te kopen. 's Namiddags loopt deze **drukke boulevard** vol met slenterende toeristen. Je zult misschien wel schrikken van de vele '**levende standbeelden**' die je er ziet en zich voor een kleine vergoeding maar al te graag laten fotograferen. 's Avonds zitten de **terrasjes** afgeladen vol.

GPS Coördinaten: N 41°22.872' E 2°10.387'

35 La Ribera (Stadsdelen)



La Ribera is net zoals de Barri Gòtic een van de middeleeuwse wijken van [Barcelona](#). Het was eeuwenlang een handelswijk, die vlakbij de zee lag. Bezienswaardigheden die de moeite waard zijn, zijn de [Basilica de Santa Maria del Mar](#) en de paleizen langs de Carrer de Montcada. **El Born** is een van de buurten die deel uitmaken van La Ribera. Het is een authentieke wijk met veel winkels en restaurants.

GPS Coördinaten: N 41°23.084' E 2°10.887'

36 Les Corts (Stadsdelen)



Deze wijk was ooit het onafhankelijke dorp **Les Corts**. Nog steeds kan je er overblijfselen van het oude dorp terugvinden, onder meer op het **Plaça del Carme**. Ook [Camp Nou](#), het beroemde voetbalstadion van [Barcelona](#), ligt in deze buurt.

GPS Coördinaten: N 41°22.828' E 2°7.513'

37 L'aquarium (Attracties)



Het **Aquarium** van [Barcelona](#), gelegen in het grote entertainmentcomplex **Maremagnum** aan de haven van Barcelona, is het grootste van Europa. Het is een modern aquarium, dat zijn deuren opende in 1995. Er zijn 3 grote watertanks: het **Oceanarium**, een tank gewijd aan **tropische wateren** en een laatste gewijd aan de **Middellandse Zee**. Je vindt er maar liefst 35 verschillende aquariums met 450 verschillende diersoorten, in totaal 11.000 dieren. Vooral de **onderwatertunnel** van 85 meter is een speciale ervaring.

GPS Coördinaten: N 41°22.613' E 2°11.06'

Adres: Moll Espanya, 08039 Barcelona

38 L'Eixample (Stadsdelen)



L'Eixample is de 'nieuwe wijk' van [Barcelona](#), waar je de meeste modernistische huizen van beroemde architecten als Gaudí, Domènech i Montaner en Puig i Cadafalch kan bewonderen. De meeste gebouwen staan op de **Passeig de Gràcia**. Zo vind je er onder meer [La Pedrera](#), [Casa Battló](#), Casa Amatller en Palau Robert. Ook de [Sagrada Família](#) ligt in L'Eixample.

GPS Coördinaten: N 41°23.686' E 2°9.701'

39 **Maremagnum** (Winkelcentra)




Aan de haven van [Barcelona](#) ligt het moderne **winkel- en uitgaanscentrum Maremagnum**, bereikbaar via een lange houten brug. Het complex, afgewerkt met **spiegelglas**, valt al van ver op. Je vindt er verschillende restaurants met mooie terrassen, het grootste aquarium van Europa en een Imax-bioscoop. Maremagnum is ook **open op zondag**, als alle andere winkels dicht zijn.

GPS Coördinaten: N 41°22.507' E 2°10.974'

Adres: Moll de Espanya, 08039 Barcelona

40 **Mercat de la Boqueria** (Markten)



De **Mercat de la Boqueria** is te vinden in het midden van de drukke Ramblas. Het is een grote **overdekte markt** waar je allerlei **voedingsmiddelen** zoals fruit en groenten of verse vis kunt vinden. De naam 'Boqueria' komt van de oude Catalaanse vertaling die zo veel zou willen zeggen als 'plaats waar geitenbokvlees verkocht wordt'. De markt opende zijn deuren reeds in 1840, hoewel er al sinds de 13de eeuw sprake was van een centrale markt in [Barcelona](#).

Ook toen later de drukke winkelstraat, Ramblas, gebouwd werd, is deze kleurrijke **marktplaats** gewoon blijven verder bestaan. In de 19de eeuw werd de ijzeren omheining rond deze markt gebouwd. Het is **geen wekelijkse markt** zoals wij ze kennen. De markt is van maandag tot zaterdag open van 8.00 uur. tot 20.30 uur.

GPS Coördinaten: N 41°22.923' E 2°10.345'

Adres: Plaça de la Boqueria, 08001 Barcelona

41 **Mirómuseum** (Musea)



De **Fundació Miró** of het Mirómuseum was een cadeau van Miró voor zijn geboortestad, [Barcelona](#). Het museum werd in 1975 geopend en toont de hedendaagse kunst van Joan Miró (1893-1983). Deze bekende Spaanse kunstenaar werd **geïnspireerd door Van Gogh** en door zijn contact met Picasso ook door het kubisme. Zijn stijl wordt gekenmerkt door **speelse en kleurrijke organische vormen**. Hij gebruikte hierbij vooral de basiskleuren blauw, rood en geel.

GPS Coördinaten: N 41°22.082' E 2°9.6'

Adres: Parc de Montjuïc s/n, 08038 Barcelona

42 **Moll de Barcelona** (Winkels)




Moll de Barcelona, gelegen voor de oude **scheepswerf**, is een commercieel gedeelte van de haven. In het recent gebouwde **World Trade Center** vind je tal van winkels en restaurants. Je vindt er ook het modernistische **douanegebouw**.

GPS Coördinaten: N 41°21.9' E 2°10.274'

Adres: Moll d'Espanya, 08039 Barcelona

43 **Moll de la Fusta** (Straten)



De **Moll de la Fusta** is dat gedeelte van de haven tussen het Portal de la Pau en het Plaça d'Antoni Lòpez. Een **houtpad** loopt langs de aan de zee grenzende Passeig de Colom. Een uiteinde leent zich uitstekend voor een **rustige wandeling**, aan het andere vind je tal van **cafés, restaurants en discotheken**. Opvallend is het enorme standbeeld van een zeekeeft dat naast een restaurant staat.

GPS Coördinaten: N 41°22.813' E 2°10.892'

Adres: Passeig de Colom, 08003 Barcelona

44 **Monestir de Pedralbes** (Kloosters)



Deze **gotische** kerk en het bijhorende **klooster** werden in 1327 gesticht door koningin Elisenda van Montcada. Er hoort een mooie tuin bij met een **renaissancistische fontein**. In een van de kamers van het klooster kan je een paar van de schilderijen van het [Thyssen-Bornemisza Museum](#) bewonderen. In het klooster wonen nog steeds nonnetjes.

Adres: Avinguda Pedralbes, 08034 Barcelona

45 Montjuïc (Stadsdelen)




Montjuïc is het **oudst bewoonde gedeelte** van [Barcelona](#). Voor de wereldtentoonstelling van 1929 is het gebied danig opgeknapt. De **twee torens** en de **fontein** van de Plaça d'Espanya vormen meteen de ingang van Montjuïc. Vanaf de Plaça d'Espanya heb je al een prachtig zicht op het reusachtig Nationaal Paleis van Montjuïc, het **Palau Nacional**. Dit paleis werd speciaal voor de wereldtentoonstelling gebouwd. Momenteel is er het [Museu Nacional d'Art de Catalunya](#) in ondergebracht.

Vanaf de **213 meter hoge heuvel** van Montjuïc heb je een schitterend **uitzicht** over de stad. De botanische tuin geeft een sfeer van verademing en rust. In deze tuin staat een beeld dat de Sardana, de nationale dans van Catalonië, voorstelt.

De mogelijkheid bestaat om de **kabelbaan** van in de haven tot boven aan het **kasteel van Montjuïc** te nemen. Dit kasteel werd in 1640 op de heuvel gebouwd om de stad te controleren. In 1751 werd het herbouwd. Tot 1962 was het kasteel in bezit van het leger, maar ondertussen heeft men het omgebouwd tot een oorlogsmuseum.

GPS Coördinaten: N 41°22.089' E 2°9.217'

46 Montserrat (Landschappen)



Op ongeveer 50 km. van [Barcelona](#) ligt de berg **Montserrat**, waar de **Benedictijnenabdij** Santa María de Montserrat ligt. Deze abdij werd gesticht in 1025, na de verschijning van de **heilige Maagd** op de bergtop. In de 19de eeuw vernielden de troepen van Napoleon de abdij, die later werd heropgebouwd. Pelgrims komen van ver om La Moreneta, de **zwarte maagd**, te zien. Dat is een 12de-eeuwse sculptuur van Maria met Jezus.

Aan de abdij is een **museum** verbonden met gotische altaarstukken en **kunstwerken** van onder meer El Greco, Monet en Picasso . Je kunt de abdij het best bereiken via een kabelbaan van het station Montserrat-Aeri, dat vanuit Barcelona gemakkelijk bereikbaar is met het openbaar vervoer.

De berg zelf is populair bij **wandelaars**. De top op 1236 meter, Sant Jeroni, is gemakkelijk te bereiken via wandelpaden van de ingang van de **kabelbaan**. Onderweg kom je rotsblokken met vreemde vormen tegen, waarvan er verschillende een naam hebben gekregen.

GPS Coördinaten: N 41°35.601' E 1°50.271'

47 Monumento a Colón (Monumenten)



Het **Monument van Columbus** op het uiteinde van [La Rambla](#) aan de haven van [Barcelona](#). Het 60 meter hoge monument werd opgericht ter ere van de Wereldtentoonstelling van 1888 en staat op de plaats waar Columbus terug aankwam na zijn **eerste reis naar Amerika**. Het beeld van Columbus wijst met zijn rechterhand echter niet naar Amerika maar naar zijn geboortestad **Genua**.

GPS Coördinaten: N 41°22.548' E 2°10.667'

Adres: Plaça del Portal de la Pau, 08001 Barcelona

48 Museu Barbier-Mueller d'Art Precolombí (Musea)



Het museum voor precolumbiaanse kunst is het enige museum in Europa dat volledig gewijd is aan **Precolumbiaanse culturen**. De verzameling, ondergebracht in een **gotisch paleis**, bevat zo'n 100 stukken, van tapijten over houten beelden tot keramiek. Het museum schept een goed beeld van de wereld van de **oudste culturen** op het Amerikaanse continent.

GPS Coördinaten: N 41°23.1' E 2°10.862'

Adres: Carrer de Montcada 14, 08003 Barcelona

49 Museu Casa Verdaguer (Musea)



In dit huis werkte Jacint Verdaguer, een **beroemde Catalaanse schrijver**. De woning ligt in de heuvels van [Collserola](#). Je hebt er een schitterend uitzicht over [Barcelona](#). Binnen zie je een indrukwekkende verzameling 19de-eeuwse meubels en vind je een tentoonstelling over het leven van Jacint Verdaguer. De toegang tot het museum is gratis.

GPS Coördinaten: N 41°25.153' E 2°5.976'

Adres: Carretera de les Planes 1, 08017 Barcelona

50 Museu de Cera (Musea)



Het **Museu de Cera** is het **wassenbeeldenmuseum** van [Barcelona](#). Je kan er tientallen wasenbeelden van echte en fictionele bekende figuren bekijken. Het is gevestigd in een **neoklassiek gebouw** aan de [Ramblas](#).

GPS Coördinaten: N 41°22.638' E 2°10.635'

Adres: Passatge de la Banca 7, 08002 Barcelona

51 **Museu de Geologia** (Musea)




In het **Geologiemuseum**, het oudste museum van [Barcelona](#), gelegen in het [Parc de la Ciutadella](#), kan je een uitgebreide verzameling fossielen, mineralen en stenen bewonderen.

GPS Coördinaten: N 41°23.308' E 2°11.377'

Adres: Parc Ciutadella, s/n, 08003

52 **Museu de l'Eròtica** (Musea)



De collectie van het kleine **Museu de l'Eròtica** bestaat uit meer dan 800 stukken die een belangrijke plaats innemen in de geschiedenis van de erotica in **verschillende culturen**. Er is ook altijd een tentoonstelling met hedendaagse erotische kunst.

GPS Coördinaten: N 41°22.93' E 2°10.352'

Adres: La Rambla 96, 08002 Barcelona

53 **Museu del Barça** (Musea)



Dit museum over **FC Barcelona**, een van de beste voetbalclubs ter wereld, in [Camp Nou](#), het voetbalstadion, is een must voor de **voetbalfans**. Trofeeën, vlaggen, foto's en vele andere voorwerpen illustreren de geschiedenis van de club die al in 1899 gesticht werd.

GPS Coördinaten: N 41°22.797' E 2°7.468'

Adres: Avinguda de Joan XXIII, 08028 Barcelona

54 Museu del Perfum (Musea)



De collectie van dit museum bestaat uit meer dan **5000 parfums en aroma's** uit verschillende **culturen en beschavingen** en verschillende tijdperken. De collectie 18de-eeuwse en 19de-eeuwse parfumsflesjes uit China is indrukwekkend.

GPS Coördinaten: N 41°23.488' E 2°9.911'

Adres: Passeig de Gràcia 39, 08007 Barcelona

55 Museu d'Arqueologia de Catalunya (Musea)



In dit museum kom je meer te weten over de **geschiedenis van Catalonië** en de **Balearische eilanden**. Je kan er onder meer overblijfselen uit de prehistorie, de oudheid en de middeleeuwen bewonderen.

GPS Coördinaten: N 41°22.214' E 2°9.46'

Adres: Parc de Montjuïc, 08004 Barcelona

56 Museu d'Art Contemporani (Musea)



In het **Museu d'Art Contemporani (MACBA)** wordt hedendaagse kunst vanaf de tweede helft van de 20ste eeuw geëxposeerd. Hoewel de collectie vooral werken van Spaanse en Catalaanse kunstenaars zoals Miró en Tàpies bevat, worden er ook werken van kunstenaars uit andere regio's en landen tentoongesteld. Het **museum** organiseert heel regelmatig tijdelijke **tentoonstellingen**.

Het gebouw, dat ontworpen werd door de Amerikaanse architect Richard Meier, opende in 1995 zijn deuren in het district El Raval. De stad [Barcelona](#) wilde met dit grootse project de eerste stap zetten in de heropleving van deze verpauperde buurt. Het contrast tussen het moderne witte museum en de **historische fabrieksomgeving** is erg groot, wat aanvankelijk voor heel wat opschudding zorgde. Het museum beschikt over een uitgebreide **bibliotheek** en een giftshop waar je een mooi souvenir kan kopen.

GPS Coördinaten: N 41°22.986' E 2°10.048'

Adres: Plaça dels Angels 1, 08001 Barcelona

57 Museu d'Història de la Ciutat (Musea)



Dit **museum** over de [geschiedenis van Barcelona](#) geeft je een zeer goed beeld over het vroegere leven in de stad. Een wandeling doorheen het gebouw leidt je langs overblijfselen van de **Romeinen**. Zo vind je er Romeinse muren, torens, wijnkelders, grafstenen, borstbeelden, je ziet er zelfs sporen van een oude Romeinse weg.

Daarnaast geven tal van andere archeologische vondsten en oude gebruiksvoorwerpen je een goed beeld van het leven zoals het was tussen de eerste en de zevende eeuw. Een van de trekpleisters van het **Museu d'Història de la Ciutat** is de oude vispekelfabriek waar een Romeinse lekkernij (garum) werd gefabriceerd. Dit museum is een echte aanrader tijdens je [citytrip aan Barcelona](#).

GPS Coördinaten: N 41°23.044' E 2°10.647'

Adres: Plaça del Rei 7-9, 08002 Barcelona

58 Museu Etnològic (Musea)




In het Etnologisch Museum vinden **tentoonstellingen** plaats met voorwerpen uit Afrika, Azië, Amerika en Oceanië. In totaal herbergt het museum meer dan **30.000 voorwerpen** uit niet-Europese culturen. Het museum heeft geen permanente tentoonstelling, maar werkt met wisselende tentoonstellingen.

GPS Coördinaten: N 41°22.143' E 2°9.346'

Adres: Pg. Santa Madrona 16, 08038 Barcelona

59 Museu Frederic Marès (Musea)



Het Museu van **Frederic Marès** kan je terugvinden in het centrum van de **gotische wijk**. Het gebouw maakte ooit nog deel uit van het paleis van de **Graaf van Barcelona**. De raad van de stad [Barcelona](#) gaf na de dood van kunstenaar Marès toestemming om het museum hier onder te brengen, zoals Marès het gewenst had. De kunstenaar had immers heel zijn verzameling sculpturen, schilderijen, glaswerk en textiel weggeschonken aan de stad Barcelona.

GPS Coördinaten: N 41°23.075' E 2°10.613'

Adres: Plaça de Sant Iu 5-6, 08002 Barcelona

60 Museu Maritim (Musea)



Het **Museu Maritim** vind je in de oude scheepsloodsen van [Barcelona](#). Deze maakten ooit nog onderdeel uit van de zeer rijke **scheepvaartgeschiedenis** van [Spanje](#). Bij je aankomst aan deze **bezienswaardigheid** neem je best even de tijd om het schitterende gebouw te bewonderen. Het Museu Maritim is immers het laatste goed geconserveerde exemplaar van een groot aantal mediterrane bouwwerken. Het is evident dat het thema van dit museum de scheepvaartgeschiedenis van Barcelona is. Er zijn ook **tijdelijke tentoonstellingen** die telkens een raakvlak hebben met de scheepvaart.

GPS Coördinaten: N 41°22.483' E 2°10.652'

Adres: Avinguda Drassanes, 08001 Barcelona

61 Museu Nacional d'Art de Catalunya (Musea)



Op de heuvel [Montjuïc](#) kan je het Nationaal Paleis van Montjuïc terugvinden. Het paleis werd onderverdeeld in **twee musea**. Het meest bekende is vast en zeker het **Museu Nacional d'Art de Catalunya** oftewel het nationale museum van Catalaanse kunst. In het museum kan je een heel uitgebreide collectie werken uit de **romaanse en gotische kunst** vinden. Ook de barok, de renaissance en de moderne kunst komen ruimschoots aan bod. Let op weg naar Montjuïc zeker op de [Font Màgica](#) (de magische fontein) die je 's avonds een spektakel van muziek en licht biedt.

GPS Coördinaten: N 41°22.087' E 2°9.226'

Adres: Parc de Montjuïc, 08038 Barcelona

62 Museu Picasso (Musea)



Carrer Montcada is een belangrijke straat in de Barri Gòtic. Het is de meest authentieke middeleeuwse straat van Barcelona. Hier ligt ook het **Picassomuseum**. Dit museum is gehuisvest over 3 paleizen: het barokke Meca, het Middeleeuwse Berenguer d' Aguilar en het Baró de Castellet. Het museum opende zijn deuren in 1963, na een donatie van Picasso's goede vriend Jamie Sabartés.

Het museum toont ons werken uit het **complete oeuvre** van Picasso, van zijn eerste werken als jonge schilder, tot zijn latere schilderijen. Zijn werk is onderverdeeld in schilderijen en tekeningen, gravures en keramiek. De nadruk ligt wel op zijn **klassiekere werken**. Er gaan ook steeds tijdelijke tentoonstellingen door.

In dezelfde straat ligt ook het café '[Els Quatre Gats](#)', dat het **stamcafé van Picasso** was. Dit café dateert uit 1897. Picasso ontwierp er de menukaart en hing er samen met andere artiesten soms werken aan de muur.

GPS Coördinaten: N 41°23.108' E 2°10.849'

Adres: Carrer Montcada 15-23, 08003 Barcelona

63 Museu Taurí (Musea)



Het **Museu Taurí** is gewijd aan de typische Spaanse **stierengevechten**. Het is gevestigd in een modernistisch gebouw dat herkenbaar is aan zijn vele gekleurde tegeltjes. De collectie bevat onder meer koppen van **beroemde stieren** en kostuums van bekende matadors .

GPS Coördinaten: N 41°23.983' E 2°10.9'

Adres: Gran Via de les Corts Catalanes 749, 08013 Barcelona

64 Museu Tèxtil i d'Indumentària (Musea)



Het **Textiel- en kledingmuseum** van [Barcelona](#) is ondergebracht in een **middeleeuws paleis** van de Markies van Lyon, een gebouw dat dateert uit de 13de eeuw. De collectie bestaat uit drie delen: **textiel, kleding en kantwerk**. Verder kan je er ook Oosterse tapijten en kledingsstukken uit verre landen bewonderen.

GPS Coördinaten: N 41°23.104' E 2°10.847'

Adres: Carrer de Montcada 12-14, 08003 Barcelona

65 Olympisch Dorp (Stadsdelen)



Tijdens de **Olympische Spelen van 1992** werden de atleten, officials, coaches en andere leden van de deelnemende ploegen ondergebracht in het Olympisch Dorp in de wijk [Barceloneta](#). De hypermoderne gebouwen werden ontworpen door architecten uit de hele wereld. Blikvangers zijn ongetwijfeld de **twee torengebouwen** die 142 meter hoog zijn. Tegenwoordig doen deze torens dienst als hotel- en kantoorgebouw.

Het Dorp telt verder 5000 appartementen en verschillende parken. Opvallend is ook de sculptuur 'Pez y Esfera', een **koploze vis**, ontworpen door Frank Gehry. Aan de **Olympische haven** liggen trendy cafés, restaurants en disco's.

GPS Coördinaten: N 41°23.376' E 2°11.634'

66 Palau de la Generalitat (Paleizen)



Catalonië is zijn tijd altijd ver vooruit geweest ten opzichte van de rest van Spanje, zowel op economisch als politiek vlak. Zo ontwikkelde [Barcelona](#) in de 13de eeuw al een opmerkelijk politiek systeem waarbij er een soort parlement, de Cortes, ingevoerd werd. Later werd dit de **Generalitat** genoemd. Dit parlement werd niet alleen vertegenwoordigd door de adel en geestelijkheid, maar ook door de **burgerij** die bij meerderheid van de stemmen verkozen werd.

Als autonome regio van [Spanje](#) heeft Catalonië ook zijn eigen regering. Die komt samen in het Palau de la Generalitat, tegenover het stadhuis van [Barcelona](#). Het Palau is een prachtig **gedecoreerd paleis** uit de 15de eeuw. Verschillende architecten hebben zich op dit gebouw uitgeleefd. Hieruit is een merkwaardige mengelmoes van bouwstijlen ontstaan, waarbij de gotische architectuur overheerst. Het Palau de la Generalitat werd in de 14de en 15de eeuw gebouwd en later van een nieuwe renaissancevoorgevel in Italiaanse stijl voorzien.

Het is een van de enige middeleeuws gebouwen in Europa dat gebouwd werd als **zetel voor een regering** en nog steeds daarvoor gebruikt wordt. Het paleis is maar enkele dagen per jaar open voor het publiek, meestal op Catalaanse feestdagen.

GPS Coördinaten: N 41°22.96' E 2°10.625'

Adres: Carrer Sant Honorat 1-3, 08002 Barcelona

67 Palau de la Música Catalana (Gebouwen)



In een zijstraatje van de Via Laietana, in de Barri Gòtic, vinden we het Palau de la Música, één van 's **werelds grootste concertgebouwen**. Het gebouw werd in 1905 ontworpen door Lluís Domènech i Montaner. Men heeft er 3 jaar aan gewerkt. In 1997 werd dit gebouw door Unesco uitgeroepen tot werelderfgoed.

De buitenkant van het gebouw ziet er al **memorabel** uit. De muur is van roze steen, ondersteund door pilaren en het geheel is versierd met mozaïeken. Bovenaan staan er beelden van Palestrina, Bach en Beethoven.

Wanneer we een kijkje nemen in de binnenkant van het gebouw zien we onmiddellijk de **omgekeerde gebrandschilderde koepel**, die de zaal van natuurlijk licht voorziet, werkelijk een prachtig tafereel. De zaal heeft **maar liefst 2073 zitplaatsen**.

In Het Palau de la Música worden **nog steeds optredens** gegeven. Maar je kan er ook een kijkje gaan nemen wanneer er geen concerten gepland zijn. In de maand maart bijvoorbeeld wordt er jaarlijks het Palau 100 georganiseerd. Dan treden er zowel nationale als internationale artiesten, dirigenten en solisten op.

Een **geleid bezoek** kan van maandag tot zaterdag van 10 tot 15u30. De rondleiding start om de 30 min. Tijdens de zomermaanden gelden er andere uren.

GPS Coördinaten: N 41°23.253' E 2°10.543'

Adres: c/ Sant Francesc de Paula 2, 08003 Barcelona

68 Palau Güell (Gebouwen)



De rijke Catalaanse industrieel **Eusebio de Güell** liet in 1886 **Palau Güell** bouwen naar een ontwerp van **Antoni Gaudí**. Dit gebouw was de eerste grote seculiere bouwopdracht van Gaudí en werd voltooid in 1890. Inmiddels staat Palau Güell net als alle andere werken van Gaudí in [Barcelona](#) op de **werelderfgoedlijst** van Unesco. De versmelting van structuur en decoratie, een duidelijk kenmerk van Gaudí's latere werken, typeert het Palau Güell.

Aan de voorgevel vallen de twee grote poorten op, waarlangs de paardenkoetsen vroeger binnenreden. Palau Güell is geconcentreerd rond één centrale ruimte, de plaats waar hoge gasten ontvangen konden worden. Het gebouw heeft **adembenemende kamers** met prachtige details en **overweldigende kleuren**. Bezoek zeker het grote salon en het dak, dat met zijn 14 grote decoratieve vormen duidelijk Gaudí uitstraalt.

GPS Coördinaten: N 41°22.73' E 2°10.454'

Adres: Carrer Nou de la Rambla 3-5, 08001 Barcelona

69 Palau Robert (Musea)



Dit gebouw, dat voltooid werd in 1903, was ooit een **privéresidentie** van markies Robert. Het is ontworpen door de Franse architect Henri Grandpierre. Er vinden **tentoonstellingen en concerten** plaats.

GPS Coördinaten: N 41°23.783' E 2°9.565'

Adres: Passeig de Gràcia 107, 08008 Barcelona

70 Parc de la Ciutadella (Parken)



Als grootste park van [Barcelona](#) heeft **Parc de la Ciutadella**, oftewel het 'stadspark', zijn naam zeker niet gestolen. In 1888 werd dit enorme park gebruikt voor de wereltentoonstelling met als ingang de [Arc del Triomf](#). Het Parc de la Ciutadella biedt plaats aan verschillende musea alsook de [zoo van Barcelona](#). Het park is erg in trek bij zowel Barcelonezen als toeristen omwille van zijn romantische tuin in Engelse stijl, adembenemende boulevards, monumentale watervallen en vijvers. Het is dan ook de ideale locatie om even rustig te verpozen.

GPS Coördinaten: N 41°23.273' E 2°11.269'

71 Parc del Laberint d'Horta (Parken)



Dit park van het eind van de **18de eeuw** hoorde bij een villa en is het oudste van [Barcelona](#). Het opvallendste stuk van het park is het **labirint**, waaraan het park zijn naam ontleent, maar ook de vele planten, bloemen en standbeelden zijn de moeite waard.

GPS Coördinaten: N 41°26.415' E 2°8.746'

Adres: La Vall d'Hebron, 08035 Barcelona

72 Parc Güell (Parken)



In 1900 kreeg Gaudí van zijn rijke vriend en beschermer Eusebi Güell de opdracht om een **stadspark** te ontwerpen. Oorspronkelijk was het de bedoeling om een woondorp met maar liefst 60 huizen in dit park te bouwen, maar dat is er nooit van gekomen. Uiteindelijk zijn slechts drie van deze huizen gebouwd.


Gaudi heeft ook hier weer zijn fantasie volledig laten gaan. Door de **vele kleurrijke mozaïeken** komt het geheel **sprookjesachtig** over. De schitterende inkom met een draak, gemaakt uit mozaïeken, zet al meteen de toon. Breng zeker ook een bezoek aan de 'zaal van de 100 zuilen', een van de twee centrale pleinen in het park. De 86 pilaren hier (en dus geen 100) ondersteunen het 'Gran Plaza Circular', het wereldberoemde **dakterras**. Het dakterras wordt omringd door een enorme kronkelende bank, naar verluidt de langste bank ter wereld. Je wordt er getraakteerd op een schitterend uitzicht over [Barcelona](#).

Parc Güell ligt in de wijk **Gràcia**, een stukje buiten de stad. Je kan er dan ook best naar toe gaan met de metro of eventueel met de bus. Het park is **gedeeltelijk gratis toegankelijk**. Wil je het monumentale deel (met de bekende mozaïekbank) van het park van dichtbij bekijken, dan moet je wel een ticket kopen. Dit kost 8 euro in het park en 7 euro indien je ze op voorhand online koopt. Let op, bij online reservatie moet je een toegangsuur opgeven. Vanaf dit tijdstip heb je 30 minuten om de toegangspunten te passeren. Tickets kunnen niet omgewisseld worden. Reken voldoende tijd op het park te bereiken (bergop!). Ben je te vroeg? Bezoek dan eerst het gratis gedeelte.

GPS Coördinaten: N 41°24.803' E 2°9.186'

Adres: Carrer d'Olot, 08024 Barcelona

73 Parc Zoològic de Barcelona (Zoos)




Zoals de naam het al aangeeft is het Parc Zoològic de Barcelona de **dierentuin** van de stad [Barcelona](#). Deze zoo werd gebouwd als onderdeel van de wereldtentoonstelling van 1888 in het [Parc de la Ciutadella](#) en opende zijn deuren in september 1892, op de dag waarop de inwoners van Barcelona hun patroonheilige Mare de Déu de la Mercè vierden.

Deze dierentuin is maar liefst 13 hectare groot en biedt onderdak aan meer dan **8000 dieren**. Tot november 2003 was de **albino-gorilla Sneeuwvlokje** – in het Spaans **Copito de Nieve**- de trekpleister van de zoo. Sneeuwvlokje schopte het zelfs tot de mascotte van de stad Barcelona. Het overlijden van Sneeuwvlokje ten gevolge van huidkanker dompelde de stad dan ook in een diepe rouw. Niettemin blijft de dierentuin van Barcelona een absolute aanrader.

GPS Coördinaten: N 41°23.172' E 2°11.31'

Adres: <http://www.zoobarcelona.com/>,

74 **Parroquia de María Reina** (Kerken)




De Parroquia de María Reina-kerk ligt hoog in **Pedralbes**, een van de meest elegante buurten van [Barcelona](#). Mooie **plafondschilderingen** en een geweldig **uitzicht** over de stad, en daarom erg populair bij koppeltjes die trouwen.

GPS Coördinaten: N 41°23.533' E 2°6.596'

Adres: Avinguda Esplugues 103, 08034 Barcelona

75 **Parroquia de Sant Francesc de Sales** (Kerken)



Deze kerk maakt deel uit van het Colegio de los Hermanos Maristas. Gebouwd op het eind van de 19de eeuw is het een van de meest 'moderne' kerken van [Barcelona](#). De kerk is gemaakt uit **rode baksteen** en versierd met **kleurrijke tegels**.

GPS Coördinaten: N 41°23.899' E 2°10.267'

Adres: Passeig Sant Joan 88-92, 08009 Barcelona

76 Parroquia de Sant Gregori Taumaturg (Kerken)



Een **ronde kerk** die je vlakbij het Turò Park vindt en die gemaakt is van witte steen en baksteen. De ingang wordt gevormd door een **witte stenen portico** met vier grote zuilen. Er is een mooie koepel met **glas-in-loodramen**.

GPS Coördinaten: N 41°23.684' E 2°8.302'

Adres: Plaça Sant Gregori Taumaturg, 08021 Barcelona

77 Parroquia de Sant Jaume (Kerken)



Deze 19de-eeuwse kerk ligt in de **Calle Ferrán**, een van de belangrijkste straten van de [Barri Gòtic](#). Op de plaats waar de kerk staat bevond zich eerst de synagoge. Alleen de voorkant is nog van de originele constructie. Het **gotische altaar** is het oude altaar van de kathedraal.

GPS Coördinaten: N 41°22.882' E 2°10.528'

Adres: Carrer de Ferran 28, 08002 Barcelona

78 Parroquia de Sant Ramon (Kerken)



Een **14de-eeuwse gotische kerk** op een moderne boulevard, je komt het niet iedere dag tegen. Dat komt doordat deze kerk in 1880 van zijn oorspronkelijke locatie op de top van de Via Laietana steen voor steen naar de **Rambla de Catalunya** verplaatst werd.

GPS Coördinaten: N 41°23.648' E 2°9.546'

Adres: Rambla de Catalunya 115, 08008 Barcelona

79 Pati Llimona (Gebouwen)



Het **Pati Llimona** is een van de oudste gebouwen van [Barcelona](#). Oorspronkelijk waren er Romeinse **thermen** in ondergebracht, maar in de 15de eeuw kwam er een **rijke familie** wonen. Nu is er een sociaal centrum gehuisvest.

GPS Coördinaten: N 41°22.888' E 2°10.74'

Adres: Carrer de Regomir 3, 08002 Barcelona

80 Paviljoen Mies van der Rohe (Gebouwen)



Op de [heuvel van Montjuïc](#) vond in 1929 de Wereldtentoonstelling van [Barcelona](#) plaats. Als bezoeker kon je hier vele conventionele gebouwen terugvinden die telkens een land vertegenwoordigden. Dit waren vaak pompeuze bouwwerken in neostijl. Het **Duitse paviljoen** ging hier verrassend tegenin met een gebouw dat erg vooruitstrevend was.

Het Paviljoen Mies van der Rohe, ook wel **Pavelló Barcelona** genoemd was destijds het mikpunt van kritiek. Het was vooral het vervangen van conventionele muren met ramen door een glazen oppervlakte dat vele wenkbrauwen deed fronsen. In 1929 was het gebruik van glas- en staalarchitectuur zeker niet gangbaar. Combineer best je bezoek aan dit paviljoen met de andere **bezienswaardigheden** op de heuvel van [Montjuïc](#) want veel bezoekers hebben dit overzichtelijke gebouw snel bekeken.

GPS Coördinaten: N 41°22.264' E 2°8.994'

Adres: C/ Provença 318, 08037 Barcelona

81 Plaça de Catalunya (Pleinen)



Centraal in **Barcelona** kan je het kleurrijke plein, **Plaça de Catalunya**, terugvinden. Dit plein ontwijken lijkt onmogelijk tijdens een [citytrip aan Barcelona](#). Het is immers het vertrek of eindpunt van [Las Ramblas](#). Terwijl je op het plein geniet van de mooie natuur en kleurrijke motieven heerst er onder je een drukte van jewelste. Onder het **plein** ligt namelijk een zeer druk metroknooppunt. Ook 's avonds is dit plein een aanrader als je wilt nagenieten van een dag Barcelona.

GPS Coördinaten: N 41°23.197' E 2°10.159'

82 Plaça de George Orwell (Pleinen)



Dit aantrekkelijke plein ligt midden in de Merce-buurt van [Barcelona](#). Jonge mensen komen er graag voor de vele cafés en restaurants. In het midden van het plein staat een beeld van de **surrealist Leandre Cristòfol**.

GPS Coördinaten: N 41°22.824' E 2°10.643'

83 Plaça del Rei (Pleinen)



De **Plaça del Rei** is het plein bij het gotische **Palau Reial Major**, de woning van de koningen van Aragón. De historische gebouwen rondom het plein maken het een **prachtige bezienswaardigheid**. Deze gebouwen ommuurden als het ware het plein. In de middeleeuwen kon het plein zo gebruikt worden voor **stierengevechten** en **heksenverbrandingen**. De gebouwen zorgen nog steeds voor een schitterende akoestiek. Het plein vormt zo nog steeds een uitstekende locatie voor concerten. Vaak vind je er straatmuzikanten kan terugvinden die zingen of flamenco spelen.

GPS Coördinaten: N 41°23.044' E 2°10.647'

84 Plaça Reial (Pleinen)



Het **charmante Plaça Reial** ligt vlakbij de [Ramblas](#) aan de Carrer Ferran. Ooit stond hier een **Kapucijnerklooster**, dat in 1835 vernield werd. De twee lantaarnpalen op het plein werden ontworpen door Antoni Gaudí. Je vindt er restaurantjes, tapasbars, lounge bars en andere **uitgaansgelegenheden**, het hoeft dus niet te verwonderen dat het hier op een mooie zomeravond zwart ziet van het volk.

GPS Coördinaten: N 41°22.806' E 2°10.541'

85 Plaça Sant Jaume (Pleinen)



In 1823 werd dit plein, dat beschouwd wordt als het **politieke hart** van [Barcelona](#), ingewijd. Aan de ene kant van het plein staat het 'Palau de la Generalitat' en aan de andere kant het 'Ajuntament' of 'Casa de la Ciutat', wat zoveel betekent als het **stadhuis**.

In het **Palau de la Generalitat** zetelt de Catalaanse regering. Er hebben ondertussen al meer dan 115 Catalaanse presidenten gezeteld. Het Palau is een prachtig gedecoreerd paleis uit de 15de eeuw.

Het **Ajuntament** is momenteel het kantoor van de burgemeester, Joan Clos. Dit gebouw bestaat al sinds de 14de eeuw. Toen besloot de elite van Barcelona, de 'Consell de Cent' om een ontvangstgebouw te bouwen op de plek van het vroegere Romeinse forum.

De meest indrukwekkend kamer van het stadhuis is de '**Saló de Cent**', die voltooid werd in 1369. De muren zijn versierd met bladgoud en aan het plafond hangen schitterende kristallen kroonluchters. In de 17de eeuw kreeg 'Saló de Cent' zijn barokke uiterlijk. Tijdens de **Spaanse Burgeroorlog** werd het bouwwerk ernstig beschadigd, maar nadien werd alles weer gerestaureerd.

GPS Coördinaten: N 41°22.961' E 2°10.613'


86 **Poble Espanyol** (Stadsdelen)



Het **Poble Espanyol** of het '**Spaanse Dorp**' op [Montjuïc](#), op ongeveer 10 minuten lopen van de Plaça d'Espanya, werd gebouwd voor de **Wereldtentoonstelling** van 1929 in Barcelona. In de smalle straatjes en rond de pleintjes zie je prachtige kopieën van de **kenmerkende gebouwen** uit alle Spaanse regio's: een Baskische straat, Catalaanse en Galicische wijken, een Dominicaans klooster, ... De mooie gebouwtjes huisvesten restaurantjes, bars en discotheken.

GPS Coördinaten: N 41°22.095' E 2°8.792'

87 **Portaferrissa** (Straten)



Deze charmante straat strekt zich uit van de [Ramblas](#) tot het plein van de [kathedraal](#). Er hangt altijd een **levendige sfeer** en er zijn tal van cafés om uit te rusten na het winkelen.

GPS Coördinaten: N 41°23.039' E 2°10.448'

Adres: Carrer de la Portaferrissa, 08002 Barcelona

88 Sagrada Família (Kerken)



In de wijk **Eixample** ligt de overbekende Sagrada Família, oftewel de **Boetekerk van de Heilige Familie**. Het idee om deze kerk te maken was afkomstig van de boekhandelaar Josep María Bocabella in 1881. Hij richtte in 1866 de Asociación Espiritual de Devotos de San José op (Geestelijke Vereniging van Liefhebbers van St. Joseph). Hij deed dit in der tijd om de St. Joseph te beschermen tegen de ontkerstening. Stadsarchitect **Francisco de Villar** startte dit werk, maar **Antoni Gaudí** nam de taak later over. Meer dan 130 jaar geleden sinds de eerste steenlegging in 1882 is dit werk nog steeds niet af. In 1955 is men eindelijk herbegonnen, maar men vermoedt dat de kerk pas tegen 2026 volledig af zal zijn.

Gaudí gaf zijn **excentrieke stijl** aan dit gebouw vol grillig gevormde torentjes. Het is echt de moeite waard om alle hoekjes van deze torentjes eens van naderbij te bekijken. Eens de kerk af is, zal ze **18 torens** tellen: de centrale toren verwijst naar Jezus Christus, 12 zijn gewijd aan de apostelen, 4 voor de evangelisten en één toren voor Maria. Elke façade symboliseert trouwens een moment uit het leven van Christus.

Ondanks het feit dat het gebouw niet af is en het interieur wat rommelig is, is het zeker de moeite om een toegangsticket te kopen. Met een kaartje kan je het museum bezoeken en vanuit het hoogste torentje de stad bewonderen!

GPS Coördinaten: N 41°24.217' E 2°10.536'

Adres: Calle Mallorca 401, 08034 Barcelona

89 Santa María del Mar (Kerken)



Op het einde van de Passeig de Born staat een van de mooiste **gotische kerken** van [Barcelona](#): de Eglésia de Santa Maria del Mar. Tot twee keer toe plunderden **anarchisten** de kerk: in 1909 en in 1936. Deze kerk werd gebouwd in de 14de eeuw, toen Catalonië een belangrijke zeevaartnatie was. Blikvangers zijn de **apsis met de mooie boog**, en de 15de- en 18de-eeuwse glasramen.

GPS Coördinaten: N 41°23.029' E 2°10.923'

Adres: Plaça de Santa María del Mar, 08003 Barcelona

90 Serra de Collserola (Parken)



Deze heuvelrug maakt deel uit van de Catalaanse bergketen **Cordillera Litoral** en vormt de scheiding tussen [Barcelona](#) en de vallei Vallès Occidental. Het gebied is maar liefst **8000 hectare groot** en werd omgevormd tot een natuurpark met prachtige fauna en flora.

De 512 meter hoge [Tibidabo](#) is het hoogste punt van de **Serra de Collserola** en biedt een prachtig uitzicht over de stad. Op de heuvel **Vilana** staat de **Torre de Collserola**, een ultramoderne communicatietoren die gebouwd werd om radio- en tv-signalen door te sturen tijdens de Olympische Spelen van 1992. Met een lift kun je het 10de platform van deze 268 meter hoge toren bereiken. Van op deze plaats heb je een **uniek zicht** op Barcelona en omgeving.

GPS Coördinaten: N 41°25.054' E 2°6.991'

91 Tempel van Augustus (Historische sites)




De **Tempel van Augustus** is de best bewaarde **Romeinse ruïne** in de stad. De tempel werd in de eerste eeuw v.C. gebouwd en was oorspronkelijk een heidense tempel. Er staan nu nog vier **Korinthische zuilen** van overeind.

GPS Coördinaten: N 41°23.003' E 2°10.627'

Adres: Carrer del Paradís 10, 08002 Barcelona

92 Tibidabo (Pretparken)



Tibidabo is een heuvel die hoog boven [Barcelona](#) uittorent. Het is de hoogste berg van de heuvelrug **Serra de Collserola**. Het uitzicht over de Catalaanse hoofdstad is van hier werkelijk spectaculair! Op de top ligt de **Temple de Sagrat Cor**, de kerk van het heilige hart, ontworpen door Enric Sagnier. De kerk is qua bouwstijl en qua locatie vergelijkbaar met de [Sacré Coeur](#) in [Parijs](#). Op de torenspits waakt een groot **Jezusbeeld** over de kerk.

Maar Tibidabo trekt nog meer toeristen met het **pretpark** waaraan de heuvel plaats biedt. Het is het oudste pretpark van Spanje en het **op een na oudste van Europa**. Sommige van de oude, nostalgische attracties zijn zelfs nog steeds in gebruik. Supersnelle of spectaculaire attracties hoef je niet te verwachten hier. Het pretpark richt zich eerder op families met kinderen. Het symbool van het park is de attractie l'Avió, een **rood vliegtuigje** waarmee je langs de kant van de afgrond scheert. Verder nog een reuzenrad, een wildwaterbaan, een **achtbaan**, een spookhotel en een **4D-theater**, kortom meer dan genoeg te beleven hier!

Tibidabo is vanuit Barcelona bereikbaar met de auto, de bus of de **blauwe kabeltram**, die al in gebruik is sinds 1901.

GPS Coördinaten: N 41°25.296' E 2°7.135'

93 Torre Agbar (Torens)



De toren van **Agbar**, die in juni 2005 plechtig werd geopend, bepaalt sindsdien de skyline van [Barcelona](#). Deze wolkenkrabber ontleent zijn naam aan het Catalaanse waterleidingsbedrijf **Aguas de Barcelona** dat erin gevestigd is. De Franse architect Jean Nouvel zorgde voor het ontwerp van deze 144,4 meter hoge toren.

Hoewel veel toeristen in het ontwerp een dildo of zetpil zien, werd Nouvel geïnspireerd door de **bergen van Montserrat** die Barcelona omringen en door een opspuitende geiser. De toren van Agbar heeft een oppervlakte van 30.000 vierkante meter en telt 38 verdiepingen die gebruikt worden als **kantoorruimte**. Leuk om te weten is dat de Torre Agbar vol warmtesensors zit om het openen en sluiten van de ramen te automatiseren. Op deze manier worden de energiekosten voor de airconditioning gevoelig gereduceerd. 's Nachts is de toren prachtig verlicht.

GPS Coördinaten: N 41°24.237' E 2°11.4'

Adres: Avinguda Diagonal 209-211, 08018 Barcelona

94 Torre Telefónica (Torens)



Het Spaanse **telecommunicatiebedrijf Telefónica** gaf in 1991 opdracht tot de bouw van deze toren aan het **Olympisch Stadion** op de berg [Montjuïc](#). Vanaf hier werden de tv-signalen van de Olympische Spelen van 1992 uitgezonden. De **136 meter hoge toren** werd ontworpen door de vermaarde Spaanse architect Santiago Calatrava, die onder meer ook de [Puente del Alamillo](#) in [Sevilla](#) en de [Zubizuribrug](#) in [Bilbao](#) ontwierp. De toren stelt een atleet voor die de Olympische fakkel vasthoudt. De basis van de toren is bekleed met **tencradís**, de beroemde gebroken tegeltjes waar Gaudí zo bekend om is.

GPS Coördinaten: N 41°21.824' E 2°9.004'

Adres: , 08308 Barcelona

95 Universitat de Barcelona (Gebouwen)



Tot 1715 was de universiteit van [Barcelona](#) de enige van Catalonië. Het oorspronkelijke **renaissancistische gebouw** werd tussen 1863 en 1868 gerestaureerd in **gotische stijl**. Bij het gebouw hoort ook een mooie, rustige botanische tuin. Ideaal om even tot adem te komen.

GPS Coördinaten: N 41°23.187' E 2°9.846'

Adres: Gran Via Corts Catalanes 585, 08007 Barcelona

Verblijf in Barcelona



In Barcelona heb je verschillende verblijfsmogelijkheden: van budgetaccommodatie zoals 'hostales' oftewel hostels tot luxueuze vijfsterrenhotels. Barcelona is vrij goedkoop. De prijzen van accommodatie vallen in vergelijking met andere steden die even populair zijn voor een citytrip nog heel goed mee.

Hotels vind je overal: aan de luchthaven, in het midden van de stad of aan de zee. Boek best een hotel waarbij de ligging overeenkomt met jouw wensen. Ga je na je bezoek aan de stad graag nog uitblazen aan het strand, zoek dan een hotel in de buurt van [Barceloneta](#). Zoek je liever wat cultuur op, dan is een hotel in het midden van de stad perfect. Kies je liever voor een bed & breakfast? Dat kan natuurlijk ook. Blijf je liever een langere periode in Barcelona? Dan is het huren van een appartement ook een optie.

In de **Barri Gòtic** vind je enorm veel **hostales**. Deze zijn goedkoop, maar reken erop dat je er meestal niet kunt ontbijten. Je zit er wel in de buurt van de meeste bezienswaardigheden. In de wijk **Eixample** liggen veel hotels die in **modernistische gebouwen** gevestigd zijn. Prachtige gebouwen, maar vaak al een beetje verouderd. Verder vind je ook veel hotels in de noordelijke wijken Gràcia, Sarrià en Sant Gervasi.

De laatste tijd maakt Barcelona ook kennis met een nieuw fenomeen: **bed & breakfasts**. Tot een paar jaar geleden waren die in de stad onbestaande. Barcelona heeft ook een **groot aanbod aan appartementen**, die je er zowel voor langere als voor kortere periodes kunt huren.

Voor welke mogelijkheid je ook kiest, zorg ervoor dat je **tijdig boekt**. In het hoogseizoen kan het soms moeilijk zijn om nog een kamer te vinden in de stad zelf.

Eten en drinken in Barcelona



[Barcelona](#) is een culinaire hemel op aarde. Overal in de stad kun je wel lekker eten, of je het nu in een van de klasserestaurants, in een eenvoudig eettentje of in een tapasbar doet.

Spanjaarden **eten 's avonds later** dan ons. Veel restaurants houden rekening met de toeristen, maar de kans is groot dat je om zes uur 's avonds voor een gesloten deur te staan komt. Een populaire buurt om op restaurant te gaan is de oude visserswijk [Barceloneta](#), waar je je tegoed kunt doen aan heerlijke visschotels. Andere buurten waar je veel restaurants zult aantreffen, zijn Gràcia, Ciutat Vella, Eixample en Poble Sec.

Typisch voor Spanje is de **traditie van de 'tapas'**. Als je in Barcelona bent, kun je je maar beter volledig in de cultuur onderdompelen door eens een tapasbar binnen te stappen. De rage van tapas is ondertussen al naar België en Nederland overgewaaid, maar in Barcelona kun je nog veel meer varianten proberen. Typische tapas zijn olijven, lookbrood, chorizo, gamba's, ansjovis, calamares, diverse kaassoorten en patatas bravas (aardappelen met pikante tomatensaus).

In Barcelona kun je gerechten uit heel [Spanje](#) proberen, maar ook Catalonië heeft zo zijn eigen keuken. De **Catalaanse keuken** kent meer invloeden uit de rest van Europa dan de Castillaanse. De keuken staat ook bekend om haar versheid en vele combinaties, die op het eerste zicht raar overkomen. Schrik niet op als je rood vlees en vis in hetzelfde bord krijgt voorgeschoteld.

Paella kun je er in alle vormen en smaken proeven, maar typische Catalaanse paella is **arròs negre**, paella die bereid is met zwarte inkt van een inktvis. In plaats van rijst worden er ook soms kleine noedels gebruikt voor de bereiding. Dat gerecht noemen we **fideuà**. **Pà amb tomàquet**, oftewel brood met tomaat, is gekend in heel Spanje, maar de Catalanen bereiden het op hun eigen manier. In plaats van schijfjes tomaat te gebruiken pletten zij de tomaat samen met look en laten het zo in het brood dringen. Daaraan voegen ze kleine sneetjes Iberische ham, salami of kaas toe. Een wereldberoemd nagerecht is de **crema catalana**, een gerecht op basis van custard, dat gelijkenissen vertoont met crème brûlée.

Andere **Catalaanse specialiteiten** zijn zarzuela (een visstooftje), botifarra amb mongetes (varkensworst met witte bonen), esqueixada (gezouten kabeljauwsalade met ui en tomaat), miel i mato (zachte kaas met honing), etc.

Dit alles is niet te versmaden met een lekker wijntje of beter nog met een glaasje **cava**, het Catalaanse equivalent van champagne. In de verschillende cafés vinden we ook steeds **sangria** terug op het menu. Zeker een aanrader want deze smaakt nergens zo goed als in Spanje zelf.

Om picknick in te slaan kun je best eens langsgaan bij de bekende **overdekte markt [La Boqueria](#)** aan de Ramblas. Deze enorme hal is letterlijk volgestouwd met dagverse producten.

Een legendarisch café is **Els Quatre Gats** (de vier katten), dat zijn deuren opende op 12 juni 1987. Els Quatre Gats werd een echte verzamelaarsplaats voor **modernistische kunstenaars**. Zo kwam Gaudí er vaak iets drinken en hield Picasso er een van zijn eerste tentoonstellingen. Het café is volledig ingericht zoals een eeuw geleden en het eten is er voortreffelijk.

Vervoer in Barcelona



[Barcelona](#) ligt 1350 km van [Brussel](#) en op 1639 kilometer van [Amsterdam](#). Het is dus zeker mogelijk er met de auto naartoe te reizen, hoewel je dan wel even zult rijden. Houd er ook rekening mee dat je met de auto niet veel kunt aanvangen in Barcelona. In de stad zelf zul je veel geld moeten uitgeven aan een **parkeerplaats**.

Vluchten naar Barcelona zijn **niet zo duur**. Kom je toch liever met de bus, dan ben je al gauw 20 uren onderweg. De luchthaven van Barcelona [El Prat](#), ligt maar 13 km verwijderd van de stad. El Prat is de **op een na grootste luchthaven** van [Spanje](#). Mocht je met je maatschappij in Girona of Reus landen, dan kan reis je nog een 75 en 89 km naar het centrum met de bus of taxi.

Spanje staat bekend om zijn grote aanbod van **huurauto's**. Internationale spelers zoals Avis, Hertz en Europcar strijden met lokale partijen zoals Goldcar en Record om de gunst van de klant. Deze aanbieders verschillen echter qua prijs en kwaliteit. Daarom kan je best de prijzen op voorhand vergelijken. Dit kan je makkelijk doen via [EasyTerra Autohuur](#).

Evenementen in Barcelona



Zin om wat **plaatselijke traditie** op te snuiven tijdens je **stedentrip** naar **Barcelona**? Dan moet je zeker eens een kijkje gaan nemen tijdens een van de **jaarlijkse evenementen**. Je vindt de belangrijkste hier.

Driekoningen in Barcelona




De viering van **Cabalgata los Reyes Magos** oftewel processie van de **drie wijzen** is een zeer populaire culturele traditie zowel in [Spanje](#) als in Zuid-Amerika. De manier van viering varieert natuurlijk enorm van stad tot stad en land tot land. In Barcelona gaat de viering aan zee door, de inwoners van [Barcelona](#) komen samen aan de trappen in de haven "**Moll de Fusta**" op 5 januari om de aankomst van de 3 wijzen te vieren. Zodra hun boot in zicht is wordt een prachtig groots **vuurwerk** ontstoken en weerklinken de **misthoorns**. Vervolgens verwelkomen **21 kanonsschoten** de 3 wijzen aan land, waarna de processie richting het centrum van de stad vertrekt, dit met de burgemeester en stadsbewaker op kop. Een niet te missen evenement dus...

Carnaval in Barcelona




Op dikke donderdag of "Jueves Ladero" begint carnaval in [Barcelona](#), dit met de gekende jaarlijkse wedstrijd **tortilla's eten**. Vrijdag is het rustdag om er zaterdag weer in te vliegen. Zaterdagmiddag komt het tot een climax, eerst met de uitreiking van de "**pimiento de oro**" (gouden peper) aan de beste entertainer van Barcelona. Later op de dag is er de wereldberoemde **Gran Rua de Carnaval**, dit is een gigantische optocht aan de zee. Carnaval in Barcelona is een schitterend spektakel, een echte aanrader.

Sant Jordi



23 april is de feestdag van Sant Jordi, de **patroonheilige van Catalonië**. Vrouwen krijgen op deze dag traditioneel een roos en mannen ontvangen op hun beurt een boek van hun geliefde. Het **Palau de la Generalitat** is op deze dag uitzonderlijk geopend voor publiek en **gratis toegankelijk**.

Font Màgica



Magische Fontein, zoals de **Font Màgica** in het Nederlands heet, is een niet te missen attractie die zich halverwege de trap van de **heuvel Montjuïc** bevindt. De Font Màgica werd voor de wereldtentoonstelling van 1929 gebouwd en is een prachtige fontein die na zonsondergang tot leven komt.


Tijdens de maanden april, mei, september en oktober kan je elke vrijdag en zaterdag de show bezichtigen op drie tijdstippen: 21u, 21u30 of 22u30. In de maanden juni, juli en augustus kan dat van donderdag tot zondag om 21u, 21u30 of 22u30. Tijdens de wintermaanden van november tot maart starten de shows om 19u, 19u30 of 20u op vrijdagen en zaterdagen. Maar controleer de uren [hier](#) nog eens voor de zekerheid!

Verbena de Sant Joan



Op **23 juni**, tijdens de kortste nacht van het jaar, organiseert men jaarlijks het “Verbena de Sant Joan” of het **midzomerfestival**. Op die dag is er een **groot straatfeest** met traditionele gerechten, feesten en vooral veel vuurwerk.

Sónar



Sónar is een drie dagen durend **muziekfestival** in [Barcelona](#). Officieel wordt het omschreven als een ‘internationaal festival voor geavanceerde muziek en multimedialkunst’. De nadruk ligt dus op **elektronische muziek**: techno, house, elektro, hiphop,... Tienduizenden muzikliefhebbers zakken ervoor naar Barcelona af. Het festival is opgesplitst in **Sónar by Day** en **Sónar by Night**. Het programma van Sonár by Day bestaat uit concerten, showcases en tentoonstellingen. Het echte feest is Sónar by Night, dat plaatsvindt in verschillende **nachtclubs**.

Nationale Feestdag van Catalonië



Op **11 september** vieren de Barcelonezen **La Diada**, de **Nationale Feestdag van Catalonië**. Op die dag herdenken ze de val van [Barcelona](#) in de handen van de Bourbons, tijdens de Spaanse Successieoorlog in 1714. In de hele stad vinden parades, demonstraties, concerten en vieringen plaats. Overal zal je de rood-geel gestreepte **Catalaanse vlag** zien hangen! Verschillende partijen en organisaties brengen hulde aan de graven van Rafael Casanova en Josep Moragues i Mas, twee Catalaanse vrijheidsstrijders .

Festival van La Mercè



Ook in het najaar zijn er verschillende festiviteiten. Zo is er in de week van 24 september steeds het festival van **La Mercè** ter ere van **Mare de Deu de la Merce**, de **patroonheilige** van Barcelona. Laat je onderdompelen in muziek, dans en theater met draken en demonen die door te stad dwarrelen.

Uitgaan in Barcelona



[Barcelona](#) wordt over het algemeen beschouwd als **een van de belangrijkste uitgaanssteden** van Europa. De Barcelonezen gaan graag nog iets drinken voor ze uitgaan. Het nachtleven barst dus pas los **na 23.00 uur 's avonds**. De clubs en discotheken komen pas echt tot leven na 2 uur 's nachts, maar ze blijven meestal ook open tot 5 à 6 uur 's morgens.

In de zomer is het erg druk in de buurten rond **Port Olímpic** en **Port Vell**, waar het winkelcentrum [Maremagnum](#) gelegen is. Op de terrasjes van de cafés en bars is het dan goed vertoeven. Ook op de **pleintjes** van de stad, in de **Barri Gòtic** en in **l'Eixample** is het dan een drukte vanjewelste. Gezellige pleinen voor een avondje terrasjes doen zijn onder meer Passeig del Born, Plaça del Pi, Plaça Reial en Plaça del Sol. l'Eixample staat ook bekend als de uitgaansbuurt voor holebi's.

Ook aan het strand hangt er in de zomer veel sfeer. Bij de stranden in [Barceloneta](#) en omgeving openen dan veel **beach bars** (chiringuitos) hun deuren. Barcelona is op gebied van **clubbing** een vooruitstrevende stad. Nieuwe clubs verdwijnen even snel als ze gekomen zijn, waarna andere hun plaats weer innemen.

Volgens Tripadvisor zijn enkele van de **bekendste clubs** in Barcelona waar veel jonge mensen naartoe komen op dit moment de Otto Zuts Club, City Hall Club, Opium,... Op straat of in de bars zul je vaak kortingskaarten aangeboden krijgen. In de Port Olímpic vind je naast restaurants ook een **bioscoopcomplex** ook het grote **casino** van Barcelona. Goed voor een hele avond gokplezier!

Bekende clubs in Barcelona zijn het exclusieve Up And Down (Carrer Numància 179), Bikini (Carrer Deu i Mata 105), waar veel jonge mensen naartoe komen en Moog Club (Arc del Teatre 3), waar vaak internationale sterren achter de draaitafel staan. Op straat of in de bars zul je vaak **kortingskaarten** aangeboden krijgen. In de Port Olímpic vind je naast restaurants ook een bioscoopcomplex ook het **grote casino** van Barcelona. Goed voor een hele avond gokplezier!

Voor **klassieke muziek-voorstellingen** is het [Palau de la Música Catalana](#) een echte aanrader. Operavoorstellingen vinden plaats in het **Gran Teatre de Liceu**. Houd je toch meer van moderne muziek, dan is er goed nieuws, want veel internationale sterren nemen Barcelona op in hun tournees. De grootste concerten vinden plaats in het **Palau Sant Jordi**.

Weer en klimaat in Barcelona



Barcelona heeft een mediterraan klimaat met **milde, vochtige winters** en **hete, droge zomers**. Extreme temperaturen komen er nooit voor.

Het weer in [Barcelona](#) is het hele jaar goed. De beste maanden om naar Barcelona te reizen zijn **mei, juni en september**. De temperaturen zijn dan aangenaam en niet te heet. Juli en vooral augustus zijn te vermijden omdat het er dan zo heet is. Het zijn de warmste maanden van het jaar, met gemiddelde temperaturen die **net onder 30°C** liggen, maar kunnen oplopen tot 35°C. Onweren zijn ook normaal en komen vooral voor in de maanden augustus tot november.

De winter is mild met als **koudste maanden januari en februari**. De gemiddelde temperaturen liggen dan rond 11°C. Sneeuwval komt bijna jaarlijks voor, maar leidt meestal tot niet erg veel problemen. Vriesweer is ook eerder normaal.

Regenval komt vooral voor in de tussenseizoenen, met andere woorden het voor- en het najaar. Toch zijn lange periodes met regen heel uitzonderlijk. **Korte regenbuien** zijn eerder de norm. Barcelona heeft jaarlijks gemiddeld een regenval van 50 mm.

Winkelen en shoppen in Barcelona



Waarschijnlijk is shoppen voor jou niet de belangrijkste reden om een [citytrip naar Barcelona](#) te ondernemen, maar het winkelaanbod is wel een van de grootste troeven van de Catalaanse hoofdstad. Het belangrijkste winkelgebied van de stad strekt zich uit van aan **Port Vell**, via de Ramblas tot aan de Avinguda Diagonal.

De bekendste winkel van Barcelona is zonder enige twijfel **El Corte Inglés** op de Plaça de Catalunya. In dit warenhuis, een symbool van de Spaanse cultuur, vind je alles onder één dak.

De straten rond de **Barri Gòtic** liggen vol **kleine boetieks en gespecialiseerde winkeltjes**. Hier zul je vast en zeker een geschikt souvenir vinden. Voor internationale winkelketens moet je op de Passeig de Gràcia zijn. Designboetieks liggen verspreid over de buurt El Borne. Stap niet binnen in de toeristische winkeltjes bij de Ramblas! Dit zijn echte **toeristenvallen**. De traditionele Catalaanse spullen die men er aan de man brengt, zijn meestal namaak.

In 2001 opende het **reuzengrote winkelcomplex Heron City** buiten het stadscentrum zijn deuren. Je kunt het complex met zijn winkels, bars, restaurants en bioscopen makkelijk bereiken.

Een bezoek aan de markt [La Boqueria](#), gelegen in het midden van de [Ramblas](#), is een onvergetelijke ervaring. Stapels **vers fruit en groenten, kaas, vlees, vis en zuivelproducten**, om van te watertanden! Andere voedselmarkten voor de lekkerbekken zijn Concepció, Carrer Aragó, Ninot, Carrer Mallorca en de gastronomische beurs die ieder eerste en derde weekend van de maand plaatsvindt naast het Plaça del Pi.

Large Els Encants Vells is de **grootste vlooiemarkt** van de stad. De markt vindt iedere maandag, dinsdag, woensdag, vrijdag en zaterdag plaats naast het Plaça de les Glòries Catalanes.

De winkels in Barcelona blijven lang open. Vaak kun je er terecht tot 20u of zelfs later. De kleinere winkeltjes zijn 's middags gesloten en houden tussen 13u en 17u een **sièsta**.

Barcelona volgens de locals

Volg de Ruta Modernista en bewonder Barcelona's bekendste modernistische parels



Deze zullen je uiteraard aanraden de **Sagrada Família** te bezichtigen, één van de bekendste gebouwen in Barcelona. Deze torenhoge kerk is dan ook een niet te missen bezienswaardigheid en je zal ongetwijfeld grote ogen trekken bij het zien van zo'n ongewoon bouwwerk. Locals zullen je echter afraden de kerk ook vanbinnen te bekijken aangezien een toegangsticketje erg duur is en het uitzicht vanbuiten al meer dan de moeite waard! Wil je nog meer modernistisch werk bewonderen, doe dan de **modernista tour** langs verscheidene adembenemende creaties van de hand van Gaudí, zoals Casa **Batló** en **Casa Milà**. Durf tijdens het sightseeën echter ook de drukbezochte Rambla en Sagrada Família voorbij te wandelen, om minder toeristische plekjes te verkennen die het echte leven in de stad uitademen.

Wijk van het begane pad en ontdek het authentieke Barcelona



Vraag de locals naar plekken waar ze zelf het liefst uithangen en ervaar het authentieke Barcelonese leven aan den lijve! Verdwaal bijvoorbeeld eens in de minder bekende maar zeker niet minder bekljvende buurten **El Born** en **El Gòtico**. In deze historische wijken vind je immers enkele van Europa's mooiste en oudste kronkelende straatjes die voor een erg aparte sfeer zorgen. Snuif daarnaast ook de gezellige drukte van **Mercat Boqueria** op waar je alle mogelijke Catalaanse delicatessen op de kop kan tikken. Juist naast de Rambla vind je **Plaça Reial**, een prachtig plein waar restaurantjes, bars en zelfs enkele van Barcelona's beste nachtclubs gelegen zijn. Maar het leukste tijdverdrijf hier is jezelf met een fris straatbiertje op de trappen van de fontein in het midden van het Plaça Reial neer te vleien om het Barcelonese leven gade te slaan.

Beleef een onvergetelijke avond in Gràcia



Daarnaast kan je na een dag boordevol sightseeing ook de gezellige pleinen in de levendige **Gràcia-buurt** opzoeken. Of je je nu op **Plaça de la Vila** met haar prachtige klokkentoren of op **Plaça de la Virreina** met haar statige kerk installeert, je kan zeker zijn van een aangenaam ontspannen sfeer aangezien de meeste van Gràcia's pleinen autovrij

zijn. Barcelonezen spreken er maar wat graag af om 's avonds, met een fris pintje en wat lekkere tapas bij de hand, lekker bij te kletsen in één van de ontelbare barretjes en terrasjes. 's Avonds kan je ten slotte nog genieten van de kleurenpracht van de **Font Mágico**, een immens grote fontein die iedere avond een spectaculaire lichtshow opvoert!



Laat het stadsleven even achter je en geniet van Barcelona's stranden en heuvels

Wie echter even genoeg heeft van het typische stadsleven en even wil uitwaaien, heeft nog twee opties: het **strand** aan de ene kant of de **parken en heuvels** aan de andere. Kies je de eerste optie, vermijd dan zeker het toeristische **Barceloneta** dat het dichtst bij de stad gelegen is. Hier zal je immers moeilijk een rustig plekje kunnen vinden en word je voortdurend lastig gevallen door allerhande straatverkopers. Doe dus zoals de locals en ga voor een rustig stranddagje of een stevige strandwandeling wat verderop naar het prachtig uitgestrekte zandstrand van **Bogatell**.



Kies je voor de tweede optie, dan is er nog een unieke plek om letterlijk in te verdwalen, namelijk het prachtige **Laberint d'Horta**, het oudste stadspark van Barcelona, gelegen aan de voet van de glooiende Collserola heuvels. Dit magische park is een echte verborgen parel die talloze beeldige vijvers en tuinen herbergt, maar de blikvanger van het park is ongetwijfeld het magische labyrint zelf!



Wie even in de natuur wil verpozen, kan zich daarnaast naar de **Tibidabo berg** begeven en een mooie wandeling maken of zoals de locals eens lekker fietsen of hardlopen op de 10 kilometer lange **Carretera de les Aigües**. De beste plaats om een 360 graden uitzicht over de stad te krijgen is echter **Bunkers del Carmel**, één van de favoriete plekken van de locals. Vanaf deze hooggelegen plek kan je de stad, de zee en zijn omgeving bewonderen. Daarnaast kan je er van een zonsondergang genieten die je van je sokken zal blazen, meer dan de moeite waard!

Dompel jezelf onder in Barcelona's rijke cultuur



Wie liever op de begane grond blijft om wat cultuur op te snuiven, kan in Barcelona in talrijke interessante musea terecht. Barcelona is uiteraard de stad van **Gaudí**, waag dus zeker een bezoekje aan **La Pedrera**, een gebouw dat door de beroemde architect ontworpen werd en dat nu dienst doet als museum voor moderne kunst. Daarnaast is zijn wereldberoemde **Parc Güell** geen museum in de traditionele betekenis, maar een park dat ook zeker niet op je to-do-lijstje mag ontbreken. Het is immers een prachtige plek om in de openlucht van kunst te genieten. Hier kan je je ogen uren de kost geven aan Gaudí's kleurrijke creaties en bovendien van een prachtig uitzicht over de stad genieten. Wie even genoeg heeft van Gaudí en liever de werken van die andere wereldberoemde Spaanse grootmeester wil bezichtigen kan terecht in het **Picasso museum** dat maar liefst 3500 van werken van de kunstenaar tentoonstelt. Het Picasso museum is in de trendy **Born-wijk** gelegen in een parel van een architecturaal gebouw. Elke eerste zondag van de maand kan je het museum bovendien gratis bezoeken.



Wil je de Catalaanse cultuur echt kunnen begrijpen, verdiep je dan in de geschiedenis van Catalonië in het **Museu d'Historia de Catalunya**. Dit interactieve museum zal je ongetwijfeld kunnen boeien en na je bezoek zal je het Catalaanse volk en hun verlangen naar autonomie beter kunnen begrijpen. Daarenboven is het museum op een prachtige locatie aan de **Barcelonese haven** gelegen. Het historische **Palau de Mar, Barcelona** staat natuurlijk ook bekend voor haar uitstekende voetbalploeg vol wereldtoppers. Voetballiefhebbers kunnen dan ook terecht in het **Museu Futbol Club Barcelona**, het vierde meest bezochte museum van de stad, om wat meer te leren over deze tot de verbeelding sprekende club!

Eten als een Catalaan? Dat is de klok rond genieten!



Wil je eten als een local? Wijk dan een beetje van de toeristische routes, zoals La Rambla, af en ontdek de echte Catalaanse keuken in levendige buurten zoals het hippe **Gràcia**. De diversiteit aan restaurants is hier ongezien en ze zijn bovendien goedkoper dan in het toeristische centrum. Verder kan je ook terecht in **Carrer del Parlament**, midden in de **Sant Antoni wijk**. Je vindt er een mooie mix van zowel hippe restaurantjes als ouderwetse ambachtelijke winkeltjes. Bereid je in ieder geval voor op een goed gevulde dag en uiteraard een goed gevulde maag. Barcelonezen eten in kleine porties maar wel de klok rond, dag en nacht! Om zo'n dag goed in te zetten, kan je zoals de locals omstreeks 8 uur 's morgens al starten met een straffe koffie in een gezellig straatcafé, vergezeld van een licht ontbijtje (bijvoorbeeld een zoete koffiekoek), de ideale manier om je dag ontspannen te beginnen. Rond 10 uur kan je dan reeds aan je tweede ontbijt beginnen, dat gewoonlijk bestaat uit een typisch Catalaanse **bocadillo**, een stokbroodje waarop tomaten en olijfolie worden uitgesmeerd.



De kans is erg klein, maar als je rond de middag alweer honger hebt, heb je in Barcelona brute pech want hier begint men pas vanaf 2 uur 's namiddags aan de lunch. Veel locals bestellen dan een **Menú del Día** in een lokaal café of restaurant. Dit bestaat doorgaans uit een 3-gangen menu voor een luttele 10 euro, de ideale manier om energie te krijgen voor een hele dag sightseeing. Rond 5 à 6 uur 's avonds beginnen de maagjes alweer te grommen en kan je je te goed doen aan enkele heerlijke tapas vergezeld van een fris lokaal biertje. In de weekends zie je 's namiddags op de markten, zoals **Mercat Santa Catarina**, ook veel Barcelonezen een voorraad snacks inslaan om deze even later in één van Barcelona's prachtige parken, zoals **Parc de la Ciutadella** of **Park Guell**, op te peuzelen. Na zo'n hele dag peuzelen is het dan ook niet verwonderlijk dat zij pas rond 9 à 10 uur 's avonds de voeten onder tafel schuiven voor het avondeten, waarna er tot in de vroege uurtjes weer tegenaan kan. Bon Profit!

Je verblijf in Barcelona heelhuids doorkomen? Neem dan volgende tips in acht!




Hier volgen ten slotte nog enkele tips om je verblijf in Barcelona zonder kleerscheuren of schaamrood op je kaken door te komen. Wat vervoer betreft, is het aangeraden geen gebruik te maken van de Barcelona Bus Turistic, een hop-on hop-off bus die je langs alle drukke toeristische trekpleisters voert. Deze bus is immers erg duur en laat je niet toe om van de omgeving te genieten en alternatieve dingen te ontdekken. Laat deze bus dus links liggen en maak gebruik van de **metro** die je waarschijnlijk ook sneller op je bestemming zal brengen. De metro is goedkoper, hoeft geen rekening te houden met het verkeer en is bovendien het transportmiddel bij uitstek van de Barcelonese locals.



Qua politiek en cultuur is **Catalonië** een erg aparte regio die zich niet verbonden voelt met de rest van Spanje en al eeuwenlang vecht voor volledige autonomie. Met deze kennis in het achterhoofd is voorzichtigheid geboden wanneer je het over politiek wil hebben! Je kan de locals uiteraard naar hun mening vragen maar neem zelf absoluut geen pro-Catalaanse of pro-Spaanse positie in. Doe je dit wel, dan is de kans erg groot dat je iemand zal schofferen en ongewild in een vurig debat belandt. Ga ten slotte je souvenirs niet op de enorm drukbezochte Rambla kopen maar zoek naar lokaal gemaakte zaakjes in de zijstraten van de Rambla.

Barcelona: wat je beslist nog niet wist



Wist je trouwens dat die Rambla, het hart van Barcelona, eigenlijk uit maar liefst 5 straten bestaat die in elkaar vloeien. Vandaar wordt er vaak in het meervoud over de twee kilometer lange boulevard gesproken, namelijk “**Las Ramblas**”. Hiernaast staat Barcelona uiteraard bekend voor haar unieke architectuur. Maar wist je dat Barcelona de enige stad ter wereld is die hiervoor in 1990 een koninklijke gouden medaille ontving. De Barcelonese architectuur heeft immers een enorme invloed gehad op vele hedendaagse architecten van over heel de wereld. De bekendste architecturale parel van de stad, de Sagrada Familia, is nog steeds niet af. Wist je dat de bouw van Gaudí's meesterwerk al 10 keer langer aansleept dan de bouw van de piramiden van Gizeh in Egypte? De Sagrada Familia is al meer dan 200 jaar in constructie. Geen wonder dat de Barcelonezen reikhalzend uitkijken naar de voltooiing ervan. Er is ten slotte nog een andere link tussen Barcelona en Egypte. Wist je immers dat Barcelona tot voor kort geen strandstad was? De prachtige **stranden** aan Barcelona's kustlijn werden pas in 1992 voor de Olympische Spelen kunstmatig aangelegd met zand dat uit Egypte geïmporteerd werd!



Wat je dus volgens de locals absoluut niet mag missen:

- Gaudí's betoverende bouwwerken
- Een ontspannen namiddag op het strand
- Het adembenemende uitzicht vanaf Bunkers del Carmel
- Een heerlijk bordje tapas op een terrasje of een picknick in het park
- Een levendige avond in de hippe Gràcia-buurt

Wat te doen tijdens je citytrip in Barcelona?



Gaudí (Catalaanse architect), Picasso (Spaanse kunstschilder), Ronaldinho (Braziliaanse voetballer), ... Het is nog maar het topje van de ijsberg aan kunstenaars die ooit Barcelona als uitvalsbasis hadden. Samen met vele anderen hebben zij Barcelona gevormd tot wat het vandaag is. Een wereldberoemde stad waar verschillende wereldculturen iets achterlieten. Een perfecte vakantiebestemming vanwaar iedereen iets mee naar huis kan nemen.

Architecturale kunstwerken



Basílica i Temple Expiatori de la Sagrada Família, of kortweg [La Sagrada Família](#) is misschien wel de meest bekende basiliek in heel de wereld. Dit architecturaal meesterwerk, ontworpen door Antoni Gaudí, is nog steeds in aanbouw. Sinds 1882

dragen gewone burgers financieel bij aan dit kerkgebouw in neogotische stijl. De snelheid waarmee de bouw vordert, is dan ook voor een groot deel afhankelijk van de giften die bezoekers binnenbrengen. Iedereen die de entreeprijs betaalt om deze kerk van binnenuit te bezichtigen draagt hierdoor zijn steentje bij en krijgt in die zin een soort mede-eigenaarschap tot in de eeuwigheid. Reden te meer om er eens binnen te springen!

Naast de Sagrada Familia bezit Barcelona echter nog een heleboel andere aantrekkelijke bouwwerken. [Park Güell](#) is als rustgevende stadspark een waar openluchtkunstwerk. Eveneens ontworpen door Antoni Gaudí in opdracht van de tot adelstand verheven industrieel Eusebi Güell, maakt van deze plek een combinatie tussen recreatiepark en tuinstad. Wil je genieten van een combinatie tussen architectuur, kunst en natuur? Dan is dit de ideale daguitstap!



Nog nooit gewandeld onder de Franse Arc de Triomf? Geen nood. De Spaanse versie [Arco de Triunfo](#) moet zeker niet onderdoen voor zijn oudere broer. Deze triomfboog in Neo-Moorse stijl werd ontworpen door architect Josep Vilaseca i Casanovas. Zijn opvallend rode bakstenen waren destijds de hoofdingang van de wereldtentoonstelling van 1888, welke doorging in het nabijgelegen Parc de la Ciutadella. Met zijn 30 meter vormt dit een ideaal eindpunt voor verschillende hardloopwedstrijden.

Ook een bezoek aan het modernistische ziekenhuis [Hospital de Sant Pau](#) is zeker de moeite waard. Dit ziekenhuis van het Heilig Kruis en de Heilige Paulus, ontworpen door architect Lluís Domènech i Montaner, werd in 1997 door UNESCO op de Werelderfgoedlijst geplaatst.

Een meer modern bouwwerk is [Camp Nou](#). Dit thuisstadion van FC Barcelona en het Catalaans voetbalelftal is een begeerde trekpleister voor vele sport- en voetballiefhebbers. Sinds 1957 kunnen grofweg 99.000 toeschouwers er gelijktijdig genieten van de moderne versie van het Romeinse 'brood en spelen'. Wanneer er geen wedstrijden plaatsvinden, staat het stadion open voor toeristen. Van voetbaltruitjes tot gesigioneerde souvenirs en zelf een stukje gras. In het voetbalmuseum en bijhorende FC Barcelona-shop is er voor ieder wat wils.

In [Barri Gòtic](#), de Gotische wijk in het historisch centrum van Barcelona, kan je tijdens het dwalen tussen de smalle straatjes verschillende pittoreske plaatsen ontdekken. Zo is er het middeleeuwse [Palau de la Generalitat](#). Dit regeringsgebouw van Catalonië is één van de weinige Europese gebouwen die in de Middeleeuwen werden opgericht en vandaag de dag nog steeds dezelfde functie bezit. Haar indrukwekkende voorgevel komt uit op de **Plaça de Sant Jaume**, het vroegere stadscentrum. Dit plein, waar het oude Romeinse forum zich bevond, ontvangt jaarlijks miljoenen bezoekers.

Niet veel verder staat de [kathedraal van Barcelona](#). Deze 14e -eeuwse kathedraal van het Heilige Kruis en Sint Eulalia is de hoofdkerk van het aartsbisdom Barcelona. De hallenkerk in Gotische stijl is zowel voor gelovigen als ongelovigen een majestueuze trekpleister waarbij toeristen op de trappen van de voorgevel kunnen genieten van de Spaanse zon.

[Plaça Reial](#) is een van de mooiste pleinen in Barcelona. Het vroegere kapucijnenklooster werd vervangen door gezellige restaurants en cafés. De vele eetzaakjes vormen de ideale plaats voor een romantisch avonddiner. Bijna iedere avond tonen lokale acrobaten en artiesten er hun indrukwekkende kunsten. Een sfeervolle locatie die je zeker niet links mag laten liggen!



In de wijk El Born ligt eveneens een drukbezochte attractie van Barcelona. Het [Picasso Museum Barcelona](#) is één van de drie musea genoemd naar en gewijd aan de wereldberoemde Spaanse kunstschilder Pablo Picasso. Naast schilder was hij ook beeldhouwer, grafisch kunstenaar, illustrator en keramist. Picasso kreeg na zijn studies aan de kunstacademie in Barcelona een bijzondere band met de stad. Het drie verdiepingen tellende museum dat bestaat uit vijf middeleeuwse paleizen is een populaire trekpleister bij kunst- en cultuurliefhebbers uit de hele wereld.

Wil je de stad liever in zijn geheel van bovenaf bezichtigen? Dan is de zogenaamde telefèric of **kabelbaan** boven het schitterende Barcelona een ideale oplossing. De verschillende kabelspoorwegen bieden fantastische uitzichten op de stad en vormen eveneens een leuk vervoersmiddel om je naar de hoger gelegen punten te verplaatsen.

Eén van deze hoger gelegen punten is het oude fort op de heuvel Montjuïc. Dit **kasteel van Montjuïc** speelde een belangrijke rol in de geschiedenis van de Spaanse stad Barcelona. Hierbij werd het tijdens verschillende oorlogen ingenomen en eveneens gebruikt als gevangenis. Na de val van het Francoregime wordt het fort door de stad gebruikt als expositieruimte voor culturele manifestaties en andere activiteiten. Zowel het gebouw op zich, als haar locatie en indrukwekkende uitzichtpunten zijn hoogtepunten tijdens je vakantie in Barcelona!



De kunst van het genieten

Gezellig kuieren door de smalle steegjes van **Barri Gòtic**. Het beroemde [La Rambla](#) meerdere malen op en af wandelen. Een heerlijke fietstocht maken over de brede boulevards. Als een echte zonneklopper je tijd op het strand doorbrengen of je sportieve schoenen aantrekken en de omliggende heuvels **Tibidabo** en **Montjuïc** overwinnen. Voor ieder wat wils in deze wereldstad!



Tips

Schrijf hier je tips en voeg deze bij thuiskomst toe aan Take A Trip, zo help je toekomstige reizigers die een citytrip plannen naar Barcelona

Tip 1.
.....
.....
.....

Tip 2.
.....
.....
.....

Tip 3.
.....
.....
.....

Tip 4.
.....
.....
.....

Tip 5.
.....
.....
.....

Tip 6.
.....
.....
.....

Tip 7.
.....
.....
.....

Tip 8.
.....
.....
.....

Tip 9.
.....
.....
.....

Tip 10.
.....
.....
.....