

El Castillo de Turrush

Estudio histórico y arqueológico del castillo de Turrush, situado entre Loja e Iznajar, lugar adonde residió por primera vez en España, el futuro 'Abd al-Rahman I, después de desembarcar en Almuñecar.

Por Antonio ARJONA CASTRO

I. Historia del castillo de Turrush (situado entre Iznájar y Loja).

Es conocida la noticia que nos da el Ajbar Maymu'a (1) sobre los primeros pasos que dió 'Abd al-Rahman ben Mu'awiya, antes de reinstaurar la dinastía omeya en el trono de Córdoba, y establecer en la Península el Emirato independiente de Damasco.

La misma fuente histórica y el cronista Ibn al-Qutiyya (2) nos suministra los datos de como 'Abd al-Rahman ben Mu'awiya, el Inmigrado, después de desembarcar en Almuñecar (Al-Munnakab) se dirigió, haciendo escala en Loja, hacia qarya Turrush donde le rindieron pleitesía los yundíes en Damasco. Permaneció en dicho lugar todo el invierno, dedicado a reclutar tropas y ganar adeptos para su causa. En esta alquería, situada como después veremos entre Loja e Iznájar y al sur de Fuente de Cesna (Sajna), le visitaron unos emisarios de su enemigo Yusuf al-Fihri, entonces emir de Al-Andalus, con una propuesta de pacto, que el omeya rechazaría, dando comienzo así a las hostilidades que llevarían al Inmigrado a su instalación en el trono de Córdoba.

Desde Turrush marchó, 'Abd al-Rahman ben Mu'awiya, después de

1) Ajbar Maymu'a, Trad. Lafuente Alcántara, Madrid, 1857, pp. 76 y 80.

2) Ibn al-Qutiyya. Tarif Iftitah al-Andalus, edic. Real Academia de la Historia, Madrid, 1926, pp. 21, 24 y 38 y 40.

rechazar a los emisarios de Yusuf al-Fihri, hacia Archidona, entonces capital de la cora de Rayya (Málaga) a donde le reconocieron por soberano los del yund de Palestina, iniciando así una larga etapa de viajes por otras coras hasta que al fin se produce el enfrentamiento entre el último emir dependiente de Damasco y el inmigrado (al-Dajil) en los llanos de al-Musara (Vado de Casillas) a las puertas de Córdoba, batalla que al terminar con la victoria de este último le situaría en el trono de Al-Andalus.

No es extraño que 'Abd al-Rahman ben Mu'awiya buscara refugio en un primer momento en esta qarya y castillo de Turrush, (distinto al Torrox de la costa), dada la situación escondida, inexpugnable y bien segura, ante la posibilidad de un ataque por los soldados de Yusuf al-Fihri. Dicho lugar está protegido por el sur por un foso del río Genil, y por el oeste, levante y norte por un precipio natural de difícil acceso, que hace innecesarias las murallas. Para llegar a dicho lugar hay que entrar por un camino tortuoso que serpentea por la margen derecha, montañosa y abrupta, del río Genil. Camino que llega por dicha orilla desde Iznájar, y desde las escarpadas laderas de Fuentes de Cesna, estribaciones de las gigantescas moles calizas de las Sierras de Priego y Rute.


Sus habitantes, cristianos en su inmensa mayoría, acogerían de buen agrado en un principio, a los nuevos «dueños» árabes que un primer momento vinieron a instalarse allí. Luego, durante la primera fitna, combatirían fieramente contra los monarcas cordobeses rechazando el pacto de dimmies que en los albores de la ocupación musulmana de España, habían concertado.

Durante el medio siglo que duró la pacificación de la zona, dicho castillo de Turrush sería objeto junto con otras fortalezas de la zona, de innumerables expediciones de los generales omeyas hasta que al fin el mismo 'Abd al-Rahman III decide dirigir personalmente una aceifa para acabar con los aguerridos habitantes de Turrush, y tras un prolongado asedio consigue rendir por hambre a los valientes defensores, lo que la fuerza de las armas no habían conseguido.

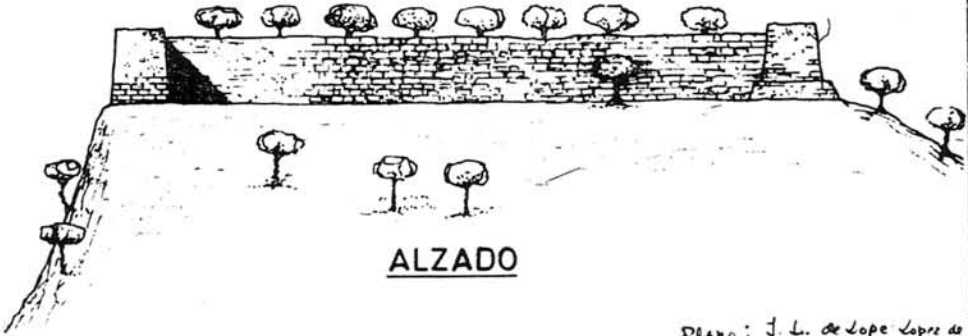
Ibn Hayyan el célebre cronista cordobés, nos describe el itinerario que el príncipe al-Mutarrif hijo del emir 'Abd Allah, llevó en la llamada expedición de Simyila, aceifa que lleva este nombre por la ciudad costera malagueña a que iba destinada. Se realizó esta expedición, una de las pri-

FORTALEZA DE "LOS CASTILLOS" (TURRUSH)

N



PLANTA



ALZADO

Escala: 1/500

Plano: J. L. de Lope Lopez de
Alzado





VISTA DEL TORREON SUROESTE DE LA FORTALEZA. PUEDEN OBSERVARSE LOS AGUJEROS ADONDE SE COLOCABAN LOS TRAVESAÑOS PARA HACER EL TAPIAL DE ARGAMASA. (FOTO DEL AUTOR)

meras de la primera fitna por la zona, en el año 281 de la Hégira (13 de Marzo 894 - 2 de Marzo 894). El ejército omeya desde Córdoba marchó por el camino de Lucena hasta Iznájar, adonde acampó, en un lugar llamado Mahallat Kurtish lugar situado enfrente del castillo, lugar donde serían atacados por las tropas de 'Umar ben Hafsun. Después de algunas escaramuzas el ejército pasó, según Ibn Hayyan (3) hacia Loja y Alfontín, poblaciones que por estar en la obediencia no fueron molestadas. Sin embargo a la vuelta hacia Iznájar, razieron la zona comprendida entre Sajna (Fuentes de Cesna) y Turrush, continuando después hacia el castillo de Sahla, al que destruyeron, acampando después en Priego. Se trata del camino que desde Turrush llevaba por Fuentes de Cesna hacia Sahla, hay aldea de Jaula cerca de Priego y que ya en su día (4) identificamos con la Saula medieval. Este camino de acceso a Priego por el sur, es el mismo que después utilizaría al-Idrisi en el siglo XII, desde Iznájar a Priego.

Pero no sería esta la única expedición omeya contra la zona durante el reinado del emir 'Abd Allah, sino que en el año 291 de la H. (908-904) el qa'id Ahmad ben Muhammad ben Abi 'Abda dirigiría otra aceifa contra Bobastro y de paso atacaría Turrush (5). Parece ser que al castillo de Bobastro, cabeza de la gran rebelión muladí del sur de Andalucía se llegaba por Turrush y Alhama, al menos así lo parece por los itinerarios utilizados para acceder a Bobastro.

Ibn Hayyan, prosigue describiendonos que las tropas omeyas al pasar por el hisn de Turrush, dada su posición inexpugnable, expresión de como luego veremos al estudiar su situación no es exagerada, se contentaron con arrasar los sembrados y atacar con el majaneque —ingenio mecánico que arrojaba grande piedras a larga distancia— pero estas piedras arrojadas no hicieron mella en la murallas, según Ibn Hayyan. De regreso de Loja, añade el citado cronista, que los habitantes de Turrush salieron en son de guerra. Una vez más se pone de manifiesto como el castillo de Turrush estaba en el camino que une a Loja con Iznájar, camino que iba por la margen derecha del río Genil, aunque desde luego es probable que por

3) Ibn Hayyan, Muqtabis. Tomo III edic. P. M. Antuña. París. 1937, pp. 110 y 141.

4) A. Arjona, Priego en época musulmana, Actas del I Congreso de Historia de Andalucía, Vol. Medieval I, pp. 89 y ss. (notas 13 y 22).

5) Ibn Hayyan, Muqtabis edic. Antuña, pp. 141.

la otra orilla hubiera otro camino que pasara por el lugar ocupado por los Ventorros de Valerma.

Es probable que ambos caminos se unieran en épocas de estiaje, por un vado que hasta hace poco ha existido enfrente del lugar llamado de los «Castillos» donde ubicamos Turrush, y que antes de que las aguas del pantano de Iznájar inundaran la zona, se llamaba paso de la Barca.

Prosigue Ibn Hayyan diciendo, que el qa'id citado derrotó a los habitantes de Turrush a las mismas puertas de su castillo, adonde murió uno de los mejores jinetes de los rebeldes conocido por Aju Zaina, aunque después de varios días de cerco infructuoso las tropas realistas proseguirían su marcha hacia «Massana (sic) qarya de las aldeas de Cabra». Se trata de al-Yussana (Lucena) en el siglo IX todavía era un pueblo de la cora de Cabra, aunque en el siglo XI ya fuera una importante medina judía. La confusión del copista es fácilmente explicable en la escritura árabe. En efecto el camino que lleva a Loja desde Córdoba pasa por Lucena, Rute e Iznájar. (cf. Mapa 1./50.000, Hoja 1007, el cual reproducimos).

Ya durante el reinado de 'Abd al-Rahman III, de nuevo el hayib Bard ben Muhammad realiza otra expedición contra Turrush, que seguía todavía insumiso. Según Ibn Hayyan (6) esta aceifa se realizó en el año 301 de la H. (7-7-913 al 27-1-914) pasando antes por el hisn de Balda, que como es bien sabido estaba situado en el cerro del Camorro Alto de Cuevas de San Marcos (Málaga) (7). Desde allí, pasando probablemente por Iznájar, se dirigió hacia Turrush, dando libertad a la caballería para saquear todo lo que encontraran en la zona, pero no obstante de ahí no pasó la acción bélica dada la situación inexpugnable de dicha fortificación nasaraniya (mozárabe).

En el año 309 de la H. (921-922) decide el califa al-Nasir, por nombre 'Abd al Rahman III realizar una aceifa contra dicho castillo pero dirigiendola en persona. No sabemos si todavía estaba en su recuerdo que su antepasado 'Abd al-Rahman I tuvo al principio de su llegada a España buena acogida en este castillo ahora rebelde. Lo cierto es que según Ibn

6) Ibn Hayyan, Muqtabis V, edic. P. Chalmeta. Madrid, 1978, pp. 75.

7) L. Torres Balbás, Antequera islámica, al-Andalus XVI (2) 1956, p. 433. nota.

Hayyan (8) esta expedición se realizó y por eso lleva el título de «aceifa de Turrush». Los preparativos fueron considerables, y después de pasar revista a las tropas, salió el Califa al-Nasir de su Alcázar de Córdoba un sábado 19 de Mayo del año 921, dirigiéndose directamente hacia Turrush, pues según el cronista, sus habitantes cristianos (nasaraniya) se habían negado a pagar los impuestos, esto es habían roto el pacto de dimmies. Una vez allí las tropas omeyas plantearon el cerco del castillo, dado que un ataque o asalto eran difíciles o inútiles, emplazando al majaneque en las alturas cercanas, para atacar las murallas. Cortadas las comunicaciones, arrasados los campos y los árboles frutales, los habitantes de Turrush resistían un día tras otro heroicamente. De cuando en cuando hacían salidas por sorpresa pero al fin el hambre y la sed les hizo capitular acogiendo al Aman o perdón que el soberano omeya les ofreció. Dice el cronista citado que dada la valentía de los jinetes de Turrush, muchos de ellos pasaron después a engrosar las filas del hasan (destacamento de mercenarios) adonde alcanzaron fama por su valor. El califa ordenó «demoler las murallas y arrojar las piedras al río». Por ello «el lugar quedó convertido en un lugar como el desierto». «Su iglesia (kanisa) fue convertida en mezquita aljama».

Después de la rendición de Turrush el soberano 'Abd al-Rahman III regresaría de Córdoba. La expedición había durado según Ibn Hayyan, sesenta y nueve días, la entrada en Córdoba fue un 16 de rabi'I esto es el 17 de Julio del año 921 d. C.

A continuación reproduce Ibn Hayyan, una riwaya de al-Razi en la que dice que el califa al-Nasir se marchó a Córdoba y algún tiempo después se produciría la capitulación de Turrush.

II y III Localización de las ruinas del Hisn Turrush y estudio arqueológico.

Después de haber estudiado el itinerario de las distintas aceifas que tan detalladamente nos relata Ibn Hayyan en las diferentes partes de su obra al-Muqtabis, después de leer el Ajbar Maymu'a, a Ibn al-Qutiyya, no es difícil situar dicho castillo entre Loja e Iznájar, al sur de Fuentes de Cesna (Sajna).

8) Ibn Hayyan, Muqtabis, edic. P. Chalmeta, pp. 171 y 172.

Lafuente Alcántara en su traducción del Ajbar Maymu'a (9) escribía en el índice geográfico: «Torrox; aunque hay una conocida población en la costa de Andalucía, el que se refiere esta cronica y en otros autores árabes debía estar situado entre Loja e Iznájar. Esto lleva a reducir a las grandes ruinas de Balerma y del cortijo de la Torre a dos leguas a poniente de Loja en dirección a Iznájar». Hemos explorado arqueológicamente la zona y no creemos que en Balerma hubiera habido una fortificación «inexpugnable» pese a que han aparecido tumbas mozárabes, excavadas en la roca. Por otro lado sabemos por Ibn Hayyan que dicho castillo estaba a orillas del río que en este caso sabemos que era el Genil (10).

Explorada la zona del sur de Fuentes de Cesna en ambas orillas del río tuvimos conocimiento por el Mapa Topográfico 1/50.000 (Hoja n.º 1007) de la existencia de un topónimo llamado los «castillos», y por varias personas de Iznájar de la existencia de restos de fortificaciones en dicho lugar. Pero dado que toda esta zona está inundada por las aguas del Pantano de Iznájar, llegar al lugar denominado de «los castillos» sólo era posible bien en barca o bien a través de senderos difíciles desde Fuentes de Cesna. Según el mapa citado dicho lugar de los «castillos» estaba antes en el camino que por la margen derecha del río Genil pasaba hacia Loja por el Sur de Fuentes de Cesna y dominando el vado de la Barca que enlazaba con los Ventorros de Balerma. Esto es en un lugar bien situado estratégicamente y sobre un mogote redondo de 500 metros (de altura sobre el nivel del mar) dotado de magníficas defensas naturales apto para controlar desde sus alturas el paso de Iznájar a Loja. Gracias a la amabilidad del profesor Angel Aroca, y de D. Antonio Quintana profesor de EGB y concejal de Cultura de Iznájar, pudimos hacer el viaje en una motora que generosamente nos cedió D. Antonio Mata, labrador natural de Iznájar buen conocedor de la zona. La exploración que hicimos fué todo un éxito, pues sobre dicho cerro se hallan los restos de una fortaleza de planta cuadrada flanqueada en las cuatro esquinas por torres cuadradas que sobresalen de las cortinas. El material, como el de otras fortificaciones de estilo bizantino contruidas en época califal, es tapial de mampuesto

9) Ajbar Maymu'a, edic. cit. cf. índice geográfico: S. V. Torrox.

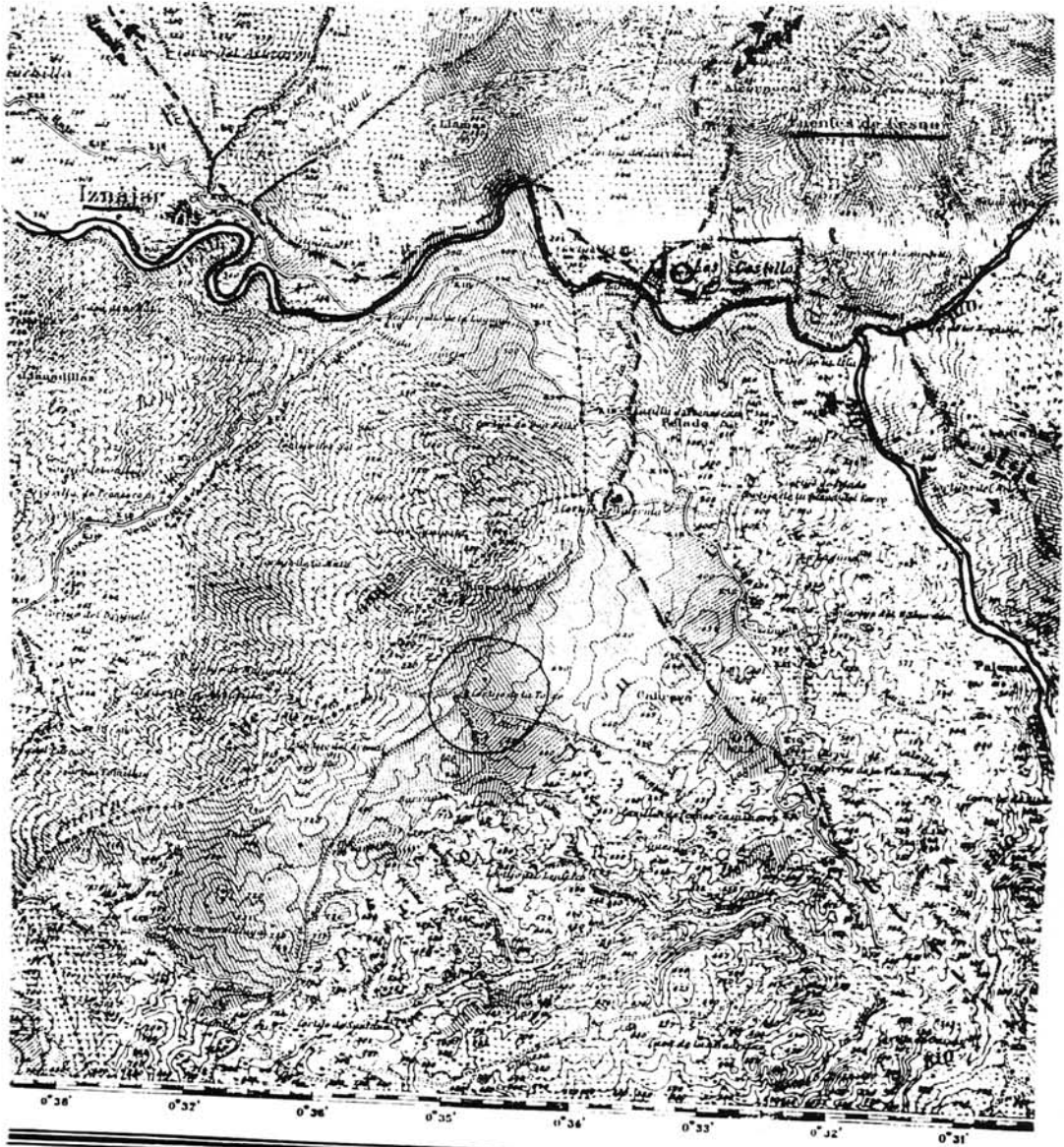
10) Ibn Hayyan, Muqtabas V, p. 172.



VISTA PANORAMICA DEL CERRO "LOS CASTILLOS" EN CUYA CIMA PUEDEN OBSERVARSE DE MURALLAS Y TORREONES



RESTOS DEL LIENZO MERIDIONAL DE LA MURALLA QUE CIRCUNDA LA FORTALEZA




Hoja no 1007

Figuras:

--- canchales importantes
 - - - - - rios

Formada y publicada por la Direccion gener.
 Instituto Geografico y Estadistico de





de piedras con mortero de cal. Sólo se conservan bien dos torres de los ángulos, las cuales están construidas, una con hormigón y, otra con mampuesto. Tienen cada una unos cinco metros de alto y edificada la situada en S. O. sobre un pretil de 1.50 mts. de altura y 80 cms. de anchura. Es probable que las otras torres de los ángulos lo tuvieran en su día también, pero ahora por el deterioro de los años se ha perdido. De los lienzos de murallas, se conservan unos 20 mts. en la cortina occidental y unos 10 metros en el lienzo sur, ambos de unos 5 metros de altura. La planta no es un cuadrado perfecto, para adaptarle al terreno, pues los lienzos orientales son cinco metros más largos que las cortinas meridionales y septentrionales. Dentro del recinto fortificado hay diversos restos de piedras, cerámicas árabes diversas y sobre todo cerámicas vidriadas, amarillas, verdes y marrones en cantidades enormes. Se hallan tejas árabes y pese a que en este cerro no hay noticias de que haya habido nunca cortijos ni casas de labor.

Se trata pues de una fortaleza de planta califal reedificada sobre los restos de una anterior de planta bizantina y que es probable que haya sido reparada y reutilizada en los siglos XIV y XV al ser frontera del reino nazarita.

Creemos hallarnos ante los restos de la qarya y castillo de Turrush a donde buscó refugio 'Abd al-Rahman ben Mu'awiya a su llegada a España en el siglo VIII y que luego fue conquistada por 'Abad al-Rahman III.

Parece ser que la primitiva fortificación mozárabe o nasaraniya fué demolida por las tropas de al-Nasir y sobre la superficie redondeada de este inexpugnable mogote edificara el califa citado una fortaleza de planta califal que con ligeros retoques ha llegado hasta nuestros días. Es probable que su primitiva población cristiana que habitaba en el recinto de unos 2750 m². fuera obligada a abandonar dicho lugar después de su conquista en el año 921 (d. C.) y estableciéndose en ella una fuerte guarnición y una población más leal a la dinastía omeya. Su nombre, Turrush, que parece derivar del latino Turrus no aparece después en la «Crónicas de la Reconquista» ni en las «Crónicas nazaritas», Pero a pesar de ello siguió existiendo como fortaleza como lo prueban las importantes ruinas que de ella se conservan y que merecían una excavación en toda regla pues seguro en ellas se exhumaría un poblado mozárabe, uno de los que

Ardabasto, hijo de Witiza a los omeyas del yund de Damasco.

Por último diremos que al-Udri (siglo XI) describe a Turrush como un término comunal de la cora de Elvira, situado al sur de Sajna (Fuentes de Cesna) (11).

11) Ahmad al-'Udri, Fragmentos geográfico e históricos del Masalik Ila yami al-Mamalik, edic. 'Abd al-Ahwani, Madrid, 1965. p. 98 y cf. Vallvé Bermejo. De nuevo sobre Bobastro, al-Andalus XXX (1), 1956, p. 154, nota n.º 43.