

Historische Rundwanderung in Teis

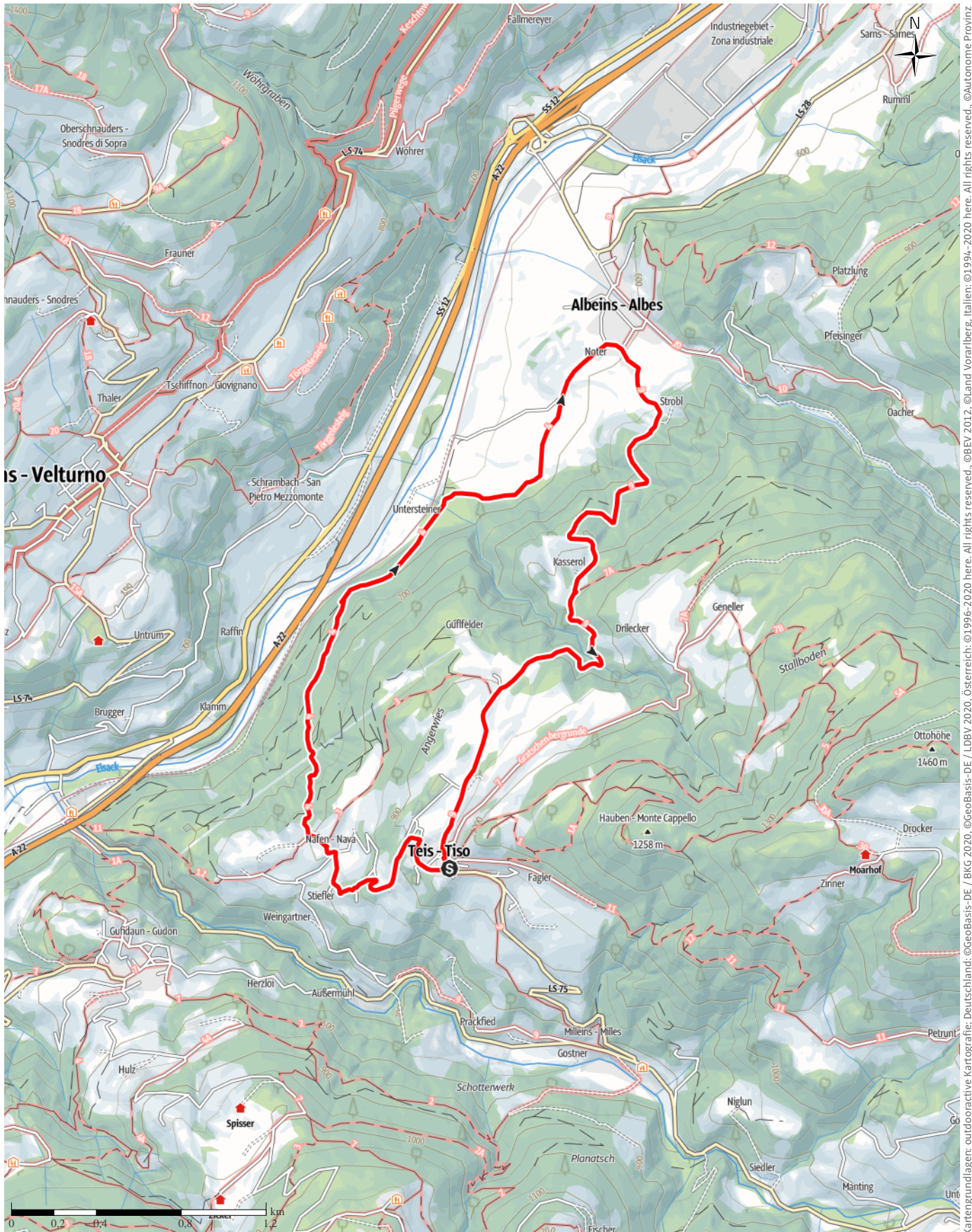
↔ 8,5km

🕒 2:41h

⬆️ 448m

⬆️ 448m

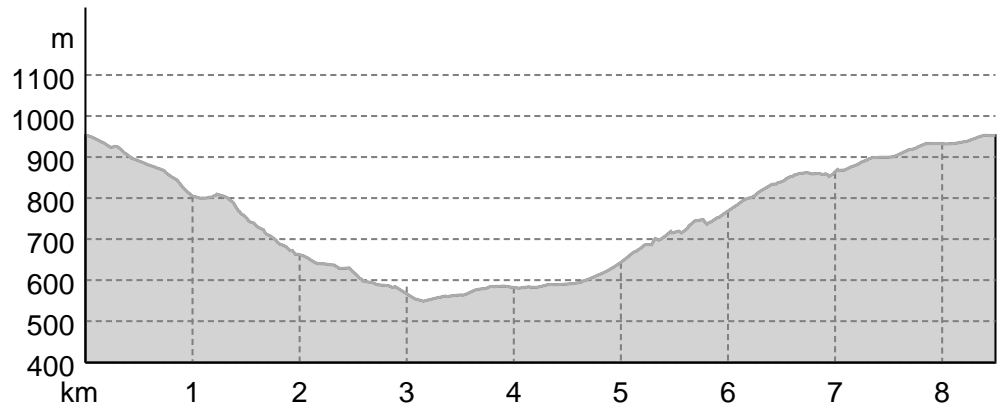
Schwierigkeit leicht



Kartengrundlagen: outdooractive Kartografie; Deutschland: ©GeoBasis-DE / LDBV 2020, Österreich: ©BBEV 2012, ©Land Vorarlberg, Italien: ©1994-2020 here. All rights reserved. ©Autonome Provinz Bozen - Südtirol - Abteilung Natur, Landschaft und Raumentwicklung, ©Cartago S.R.L. Kartengrundlagen: outdooractive Kartografie; ©OpenStreetMap (www.openstreetmap.org)

Historische Rundwanderung in Teis

Höhenprofil



Tourdaten

Wanderung

Strecke ↔ 8,5 km

Dauer 🕒 2:41 h

Aufstieg ⬆️ 448 m

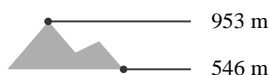
Abstieg ⬇️ 448 m

Schwierigkeit leicht

Kondition ●●●●●●●●

Technik ●●●●●●●●

Höhenlage



Beste Jahreszeit

JAN | FEB | MÄR
 APR | MAI | JUN
 JUL | AUG | SEP
 OKT | NOV | DEZ

Bewertungen

Autoren

Erlebnis ●●●●●●●●

Landschaft ●●●●●●●●

Weitere Tourdaten

Quelle
Villnöss

- Eine Rundwanderung zwischen Teis und Albeins, die zu jeder Jahreszeit mit ihrer besonderen Atmosphäre begeistert.

Wegbeschreibung

Wegbeschreibung

- Gehzeit: 3 h • Wegnummern: 11, 4, 9 • Vom Zentrum von Teis (963m) folgt man Weg Nr. 11 zunächst durch die engen Gassen des „Untergassls“ und dann über Wiesen bis zum Nafner Wetterkreuz (schöner Aussichtspunkt). Man folgt weiterhin Weg Nr. 11 bis zum St. Bartholomäus Kirchlein von Nafen (760 m), wo kurz vor der Kirche rechts der mittelalterliche Begräbnisweg Nr. 4 abgeht. Über diesen

sagenumwobenen Weg wurden früher die Toten zum Begräbnis nach Albeins gebracht, als Teis noch zur Pfarrgemeinde Albeins gehörte. Auf dem leicht absteigenden, im Wald verlaufenden Weg kommt man am Totenstein und den „Eislöchern“ vorbei und durch Obstwiesen gelangt man nach Albeins (580 m). Zunächst muss man das Dorfzentrum durchqueren, um anschließend auf der Forststraße (Weg Nr. 9) wieder Richtung Teis zurück zu wandern. Es geht leicht ansteigend, vorwiegend durch Wald am Kasseroler Hof (838 m) vorbei, wo Überreste von antiken Siedlungen gefunden wurden. Man wandert weiter über Weg Nr. 9 durch den Schneggenbach-Graben und am Gufelfelderhof (898 m) vorbei bis zur künstlich angelegten „Mesner Lücke“. Von hier folgt man der schmalen, asphaltierten Straße zurück ins Dorfzentrum von Teis.

Anreise

Historische Rundwanderung in Teis

Anfahrt




Durch das Eisacktal bis nach Klausen und von dort in das Dolomital Villnöss bis Mittermühl. Links abbiegen und der Straße Richtung Teis folgen. •

Öffentliche Verkehrsmittel: mit dem Bus von Klausen/Brixen ins Dolomital Villnöss bis Teis oder Mileins (Umsteigepunkt)

Historische Rundwanderung in Teis

Zeichenerklärung









Topografie

	Wald, Forst
	Moor, Sumpf, Ried
	Heide
	Wohnbaufläche mit Einzelgebäude
	Gewerbefläche mit Einzelgebäude
	Friedhof
	Golfplatz
	Sportplatz, Stadion
	Stadion
	Freibad
	Weinberg
	Felszeichnung
	Staatsgrenze
	Landesgrenze
	Kreisgrenze
	Höhenlinie
	Sondernutzungsfläche
	Naturschutzgebiet











Topografische Einzelzeichen

	Berg/Gipfelkreuz
	Höhenpunkt
	Fels
	Höhle
	Kirche
	Kapelle
	Friedhof
	Schloss/Burg
	Kloster
	Denkmal
	Ruine
	Bergwerk
	Findling/Hügelgrab
	Sendemast/Turm
	Windrad
	Wasser-/Windmühle
	Aussichtspunkt

Straßen und Wege

	Autobahn mit Nummer
	Bundesstraße mit Nummer
	Staats-, Landes-, Kreisstraße
	Gemeindestraße
	Hauptwirtschaftsweg
	Wirtschaftsweg
	Fußweg
	Klettersteig

Lifte, Eisenbahn

	Großkabinenbahn
	Kabinenbahn
	Sessellift
	Ski-, Schlepplift
	Materialseilbahnen
	Eisenbahn
	S-Bahn
	U-Bahn
	Straßenbahn
	Bahnhof