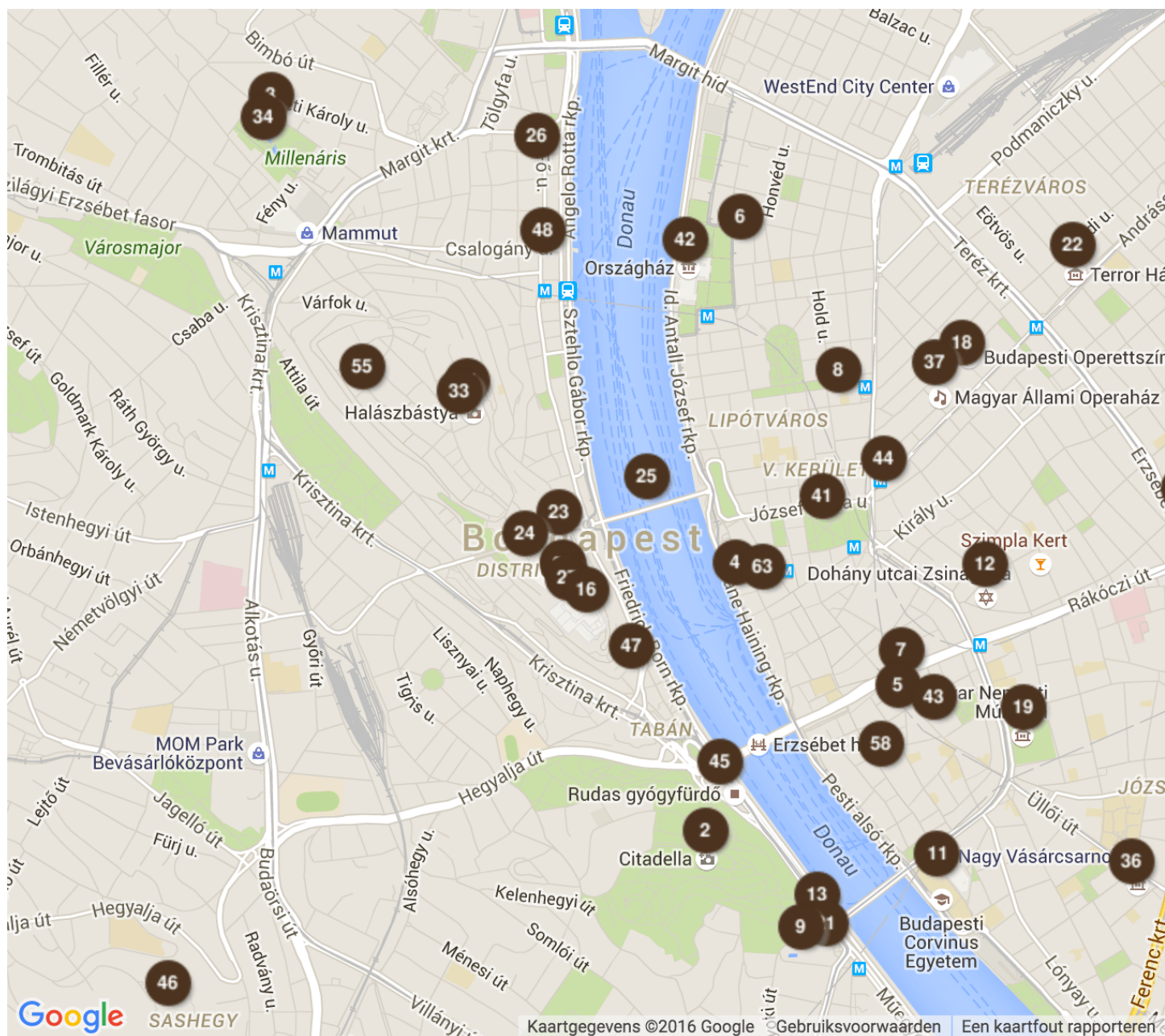




# TAKE TRIP

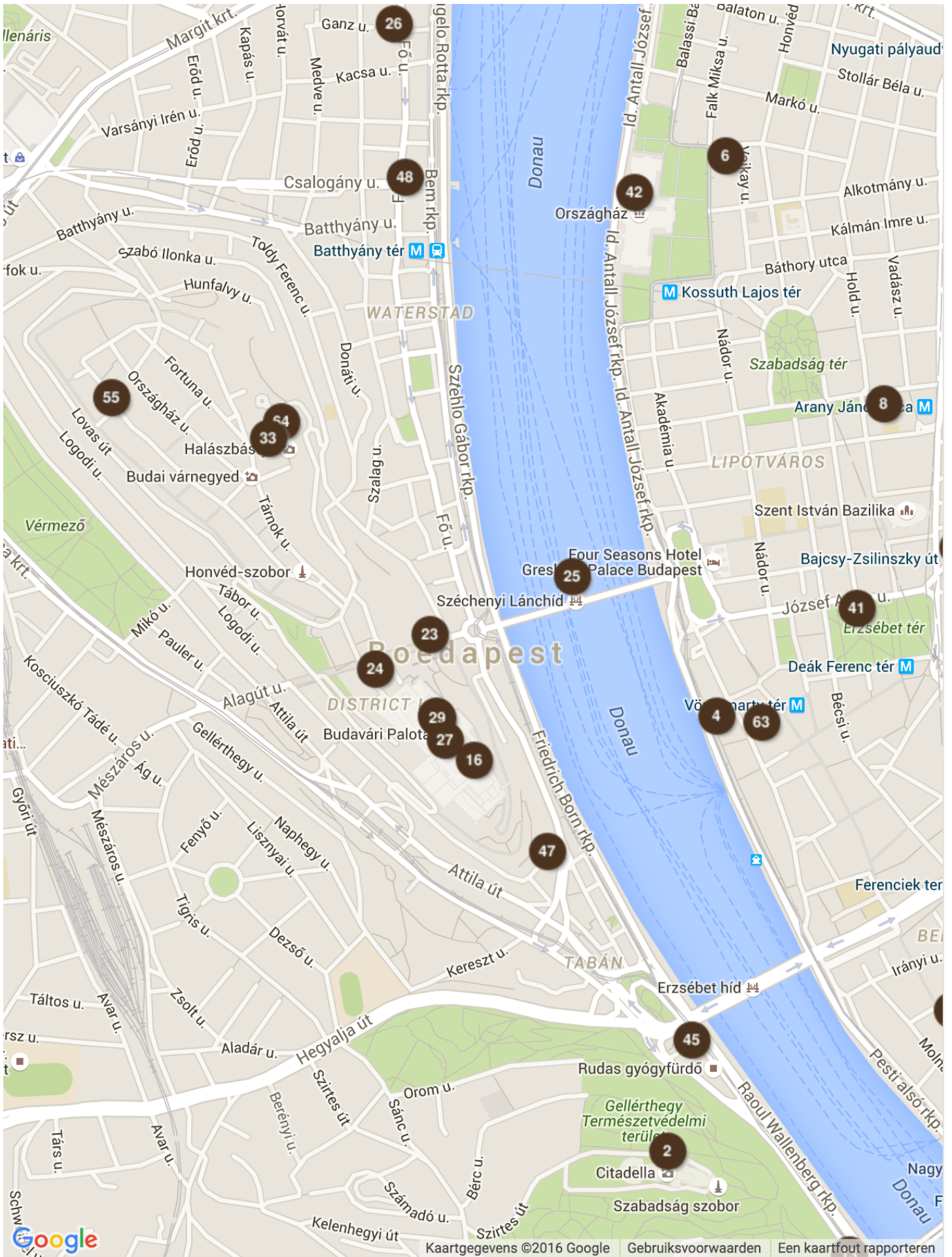
## Stadsgids

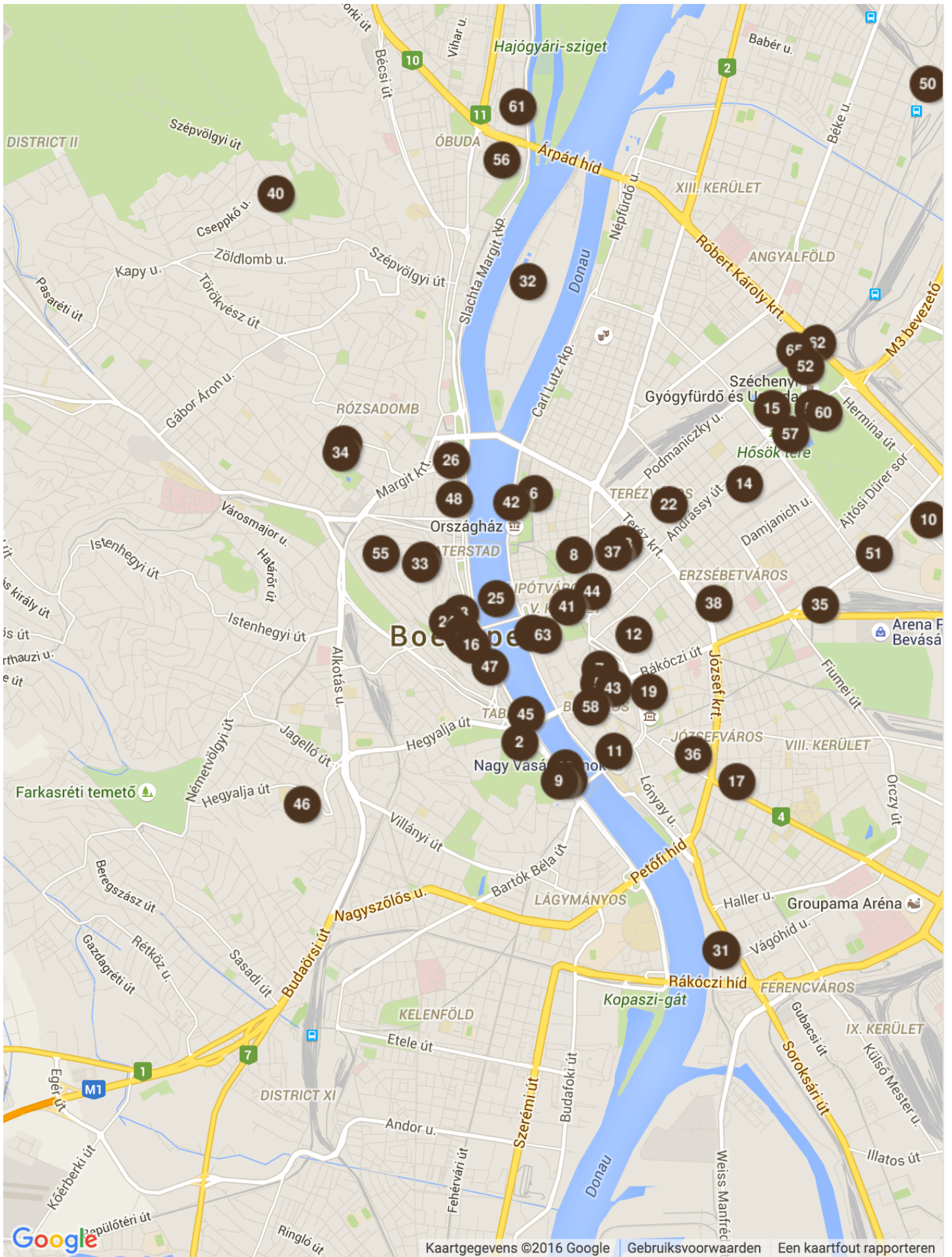


## Legende

Naam	Type	Naam	Type
1 Aquincum Museum	Musea	34 Millenáris Park	Parken
2 Citadel van Boeda	Forten	35 Misdaadmuseum	Musea
3 Csodák Palotája	Musea	36 Museum van Toegepaste Kunst	Musea
4 De Kleine Prinses	Standbeelden	37 Nationale Opera	Gebouwen
5 Ernstgalerie	Musea	38 New York Palace	Gebouwen
6 Etnografisch Museum	Musea	39 Paleis van de Kunsten	Gebouwen
7 Franciscanenkerk	Kerken	40 Pálvölgyi-grot	Natuurgebieden


8	GalériaCentrális	Musea	41	Park Erzsébet Tèri	Parken
9	Gellértbaden	Attracties	42	Parlementsgebouw (Orszaghaz)	Gebouwen
10	Geologisch Museum	Musea	43	Petöfi Literatuurmuseum	Musea
11	Grote Markthal	Markten	44	Postmuseum	Musea
12	Grote Synagoge	Synagoges	45	Rudasbaden	Attracties
13	Grotkerk van de Gellértheuvel	Kerken	46	Sas-hegy Natuurreservaat	Natuurgebieden
14	György Ráth Museum	Musea	47	Semmelweis Museum	Musea
15	Heldenplein	Pleinen	48	Sint-Annakerk	Kerken
16	Historisch Museum van Boedapest	Musea	49	Sint-Stefanusbasiliek	Kerken
17	Holocaust Herdenkingscentrum	Musea	50	Spoorwegmuseum	Musea
18	Hongaars Huis van de Fotografie	Musea	51	Sportmuseum	Musea
19	Hongaars Nationaal Museum	Musea	52	Széchenyibaden	Attracties
20	Hongaarse Nationale Galerij	Musea	53	Szentendre	Gemeenten
21	Hotel Gellért	Gebouwen	54	Szoborpark	Parken
22	Huis van Terreur	Musea	55	Telefoonmuseum	Musea
23	Kabeltram van de Kasteelheuvel	Attracties	56	Textielmuseum	Musea
24	Kasteelheuvel	Stadsdelen	57	Tijdwiel	Monumenten
25	Kettingbrug	Bruggen	58	Váci Utca	Attracties
26	Királybaden	Attracties	59	Vajdahunyadburcht	Kastelen
27	Koninklijk Paleis	Paleizen	60	Városligetpark	Parken
28	Kozma-kerkhof	Kerkhoven	61	Vasarely Museum	Musea
29	Labyrint	Historische sites	62	Vidámpark	Pretparken
30	Landbouwmuseum	Musea	63	Vigadó-opera	Theaters
31	Ludwig Museum	Musea	64	Visserbastion	Gebouwen
32	Margareta-eiland	Eilanden	65	Zoo van Boedapest	Zoos
33	Matthiaskerk	Kerken			





## Ligging Boedapest

---



**Boedapest** ligt centraal in het **noorden van Hongarije**. Dit voormalige oostblokland wordt omringt door Slowakije in het noorden, Oostenrijk in het noordwesten, Slovenië in het westen, Kroatië, Servië en Montenegro in het zuiden, Roemenië in het oosten en Oekraïne in het noordoosten. Het land bestaat uit 19 provincies en de zelfstandige stad Boedapest. Hongarije kan in **drie regio's** ingedeeld worden. In het westen bevindt zich de Kleine Laagvlakte, die zich onderscheidt door groene heuvels, dalen en bosrijke berghellingen. In het zuiden van het land ligt Transdanubië, de meest vruchtbare streek. Het grootste deel van Hongarije bestaat uit de **Grote Laagvlakte**, waar landbouw en veeteelt centraal staan. Dit gebied wordt ook wel de Hongaarse Poesta genoemd.

Boedapest ligt op de overgang van de uitlopers van het Karpatengebergte en de poesta's van de Grote Laagvlakte. De oppervlakte van de stad bedraagt 525km<sup>2</sup> en het inwonersaantal ligt op ruim 1 800 000. Boedapest bestaat uit drie delen: **Boeda** en **Oboeda** op de rechteroever van de Donau, **Pest** op de linkeroever. De rechtoever kenmerkt zich door een heuvelachtig, afwisselend landschap. De linkeroever heeft meer weg van een laagvlakte en de hoogteverschillen zijn er miniem. Boven de stad bevindt zich het **indrukwekkende panorama** van de Donauknie.

# Geschiedenis van Boedapest

---



De naam [Boedapest](#) bestaat pas sinds 1873, maar het gebied zelf werd al door de **Romeinen** bewoond. Toen bestond Boedapest nog uit twee afzonderlijke delen die Aquincum, het huidige Boeda, en Contra-Aquincum, het huidige Pest, heetten. Die twee delen werden gescheiden door de Donau. Het land ontkwam niet aan de vernietigende veroveringstochten van de **Hunnen** en na hun inval verdween de oude Romeinse stad zo goed als volledig.

Pas in de **10de eeuw** kwamen de **Hongaren** op het toneel. In Boeda, dat op een heuvel ligt, werd in 1247 een kasteel gebouwd, wat er mede voor zorgde dat dit deel van Boedapest later de hoofdstad van het **koninkrijk Hongarije** werd. Het land en vooral Boeda kende een bloeiend tijdperk onder het bewind van koning Matthias Corvinus. Deze welvaartsperiode kende echter een abrupt einde met de verovering door de Turken in de eerste helft van de 16de eeuw.

Zij verwoestten de stad, net als de Hunnen, nagenoeg volledig. Na anderhalve eeuw, in 1686 kwam de stad dan in Oostenrijkse handen terecht en nog een eeuw later viel Hongarije onder **Habsburgs bewind**. Ook bij de bevrijding van het Turkse juk werd Boedapest voor een derde keer zo goed als volledig vernietigd door een allesverwoestende brand.

Een jaar later vormde Hongarije samen met Oostenrijk het welbekende tweeluik **Oostenrijk-Hongarije** en deze situatie zou tot en met het einde van de Eerste Wereldoorlog onveranderd blijven. In die periode ondergaat ook Pest een sterk groeiproces.

Zoals eerder vermeld ontstond Boedapest als stadsnaam pas in 1873 omdat toen drie historische wijken Oboeda, Boeda (beide op de rechteroever van de Donau) en Pest (op de linkeroever) onder een magistratuur werden samengebracht.

Behalve deze **eenheid op papier** vertonen Boeda en Pest echter geen gelijkenissen. Boeda is het oude, historische deel van de stad en bestaat uit hoogtes en laagtes, warmwaterbronnen, veel groen en bovenal het **Koninklijk Paleis**. Pest wordt dan weer gekenmerkt door moderne gebouwen, rechte lanen, veel winkels en supermarkten en als dominant bouwwerk het Parlement.

De eerste helft van de 20ste eeuw betekende **nieuwe stadsuitbreidingen** voor [Boedapest](#), maar ook duistere gebeurtenissen waaronder de deportatie van een groot deel van de joodse gemeenschap. Tijdens de Tweede Wereldoorlog kende Boedapest opnieuw een van de donkerste bladzijden uit haar geschiedenis.

Na de wintergevechten in 1945 was de stad nog maar eens met de grond gelijk gemaakt. Na de oorlog werd het land 'bevrijd' en opnieuw bezet door de Sovjets. Diezelfde Sovjets waren ook verantwoordelijk voor de **Hongaarse Opstand** tegen het stalinisme in 1956, die ze met bloedig geweld neersloegen.

Met de val van het **Ijzeren Gordijn** in 1989 werd in Boedapest de **Republiek Hongarije** opgericht. Sindsdien ondergaat de stad grondige veranderingen en hervormingen. De terugkeer van de markteconomie heeft ervoor gezorgd dat het stadsbeeld ingrijpend gemoderniseerd en verlevendigd is.

# Bezienswaardigheden in Boedapest



Bestempeld als een van de mooiste steden in Europa is de Hongaarse hoofdstad Boedapest met zijn vele plekken die geclassificeerd staan als UNESCO werelderfgoed.

Het grootste gebouw in Boedapest is het prachtige neogotische [Parlement](#) waar je onder andere de kroonjuwelen kan terugvinden en de [Kerk van de heilige Stefanus](#) waar zijn heilige rechterhand tentoongesteld wordt. In het kasteel district vind je niet alleen het adembenemende historische [Boeda-kasteel](#) dat de koningen van Hongarije vroeger hun thuis noemden, maar ook verschillende kerken en zes van de maar liefst 223 musea die de stad rijk is. Het kasteeldistrict staat bekend om zijn prachtige middeleeuwse, barokke en 19e eeuwse architectuur met vele openbare gebouwen.

De Donau die langs dit district en dwars door de stad heen stroomt, brengt samen met de architectuur en belichting een zeer romantische sfeer. Aan de andere kant van de Donau vind je ook weer een van de plekken die je zeker bezocht moet hebben in Boedapest. Hier ligt namelijk Andrassy avenue dat samen met de prachtige huizen in neorenaissance architectuur de voornaamste diner- en winkelstraat van de stad vormt. Vlak naast Andrassy avenue en het Museum der Schone Kunsten vind je het [Heldenplein](#) dat samen met de boulevard ook een Unesco werelderfgoed site vormt.

In Boedapest vind je tevens ook de tweede oudste ondergrondse spoorweg van Europa, waarbij de eerste de metrolijn van London is. Met zijn talrijke UNESCO werelderfgoed sites, de vele musea en adembenemende uitzichten vormt Boedapest een ideale bestemming voor iedereen die van geschiedenis en cultuur in een romantisch jasje houdt.

## 1 Aquincum Museum (Musea)



Velen vergeten wel eens dat [Boedapest](#) al bestond ten tijde van de **Romeinen**. De Romeinse nederzetting heette **Aquincum**. Dit museum is gewijd aan de Romeinen en de vele overblijfselen die ze hebben achtergelaten. In het **openluchtgedeelte** van het museum kan je heel wat **oude ruïnes** bewonderen.

**GPS Coördinaten:** N 47°33.859' E 19°2.971'

**Adres:** Szentendrei utca 139, 1035

## 2 Citadel van Boeda (Forten)



Deze vesting op de **Gellértheuvel** werd in 1851 gebouwd door Julius Jacob von Haynau, een Habsburger. De Oostenrijkers wilden de Hongaren met een indrukwekkende vesting onder de duim houden. Het **u-vormige gebouw** neemt qua oppervlakte bijna het volledige 2335 meter hoge plateau in beslag.

**GPS Coördinaten:** N 47°29.216' E 19°2.798'

**Adres:** Gellértheuvel, 1018 Boedapest



### 3 Csodák Palotája (Musea)



**Csodák Palotája** of het 'paleis der mirakels' in het Millenaris Park is een leuk interactief wetenschapsmuseum. Het was het eerste museum in zijn soort in Europa. In hetzelfde gebouw ligt het Huis van de Toekomst.

**GPS Coördinaten:** N 47°30.72' E 19°1.485'

**Adres:** Kis Rókusut. 16-20, 1024 Boedapest

### 4 De Kleine Prinses (Standbeelden)



De Kleine Prinses is waarschijnlijk een van de bekendste **standbeelden** van [Boedapest](#). Het stelt een meisje voor dat een **narrenmuts** draagt

**GPS Coördinaten:** N 47°29.767' E 19°2.874'

### 5 Ernstgalerie (Musea)



Deze **galerij** is gespecialiseerd in beroemde **internationale en Hongaarse kunst**. Naast schilderijen, vind je er ook beeldhouwwerken, meubels, keramiek en posters.

**GPS Coördinaten:** N 47°29.513' E 19°3.381'

**Adres:** Irányi utca 27, 1056 Boedapest

### 6 Etnografisch Museum (Musea)



Het **Etnografisch Museum** (Néprajzi Múzeum) in Boedapest is een van de grootste van Europa in zijn soort. De uitgebreide en veelzijdige collectie bestaat uit meer dan **200.000 voorwerpen**, van kunstwerken en religieuze voorwerpen tot meubels, textiel en keramiek.

De permanente tentoonstelling 'Volkscultuur van de Hongaren' toont de bezoekers het **leven van de Hongaarse boeren** van het eind van de 18de eeuw tot de Eerste Wereldoorlog.

Het museumgebouw alleen al is absoluut het bekijken waard. Het eclectische **paleis**, ontworpen door Alajos Hausmann, werd voltooid in 1896 en huisvestte tot 1949 het **hoogerechtshof**.

**GPS Coördinaten:** N 47°30.47' E 19°2.905'

**Adres:** Kossuth Lajos Tér 12, 1055 Boedapest

## 7 **Franciscanenkerk** (Kerken)



Deze kerk is al heel oud. Het oorspronkelijke gebouw dateert reeds uit 1255. De **Turken** vernielden hem in 1526, maar dat was buiten de **Franciscanen** gerekend die hem ste"en voor steen heropbouwden. Daarna besloten de Turken er een **moskee** van te maken. Het huidige uiterlijk van de kerk dateert van 1743, toen het volledige interieur gerenoveerd werd.

**GPS Coördinaten:** N 47°29.584' E 19°3.392'

**Adres:** Ferenciek tere 9, 1053 Boedapest

## 8 **Galéria Centrális** (Musea)




Als je benieuwd bent naar hoe het leven in [Boedapest](#) er gedurende de **communistische periode** aan toeging, moet je beslist eens naar dit kleine museum gaan. De **tentoonstellingen** wisselen er voortdurend.

**GPS Coördinaten:** N 47°30.158' E 19°3.2'

**Adres:** Arany János Utca 32, 1051 Boedapest

## 9 Gellértbaden (Attracties)




[Boedapest](#) staat bekend om zijn **warmwaterbronnen** en geneeskrachtige baden. Er zijn overblijfselen aangetroffen die teruggaan tot de 2de eeuw, maar de badcultuur raakte pas tijdens de **Turkse periode** in de 16de-17de eeuw echt ingeburgerd. De Turkse baden die nu nog in gebruik zijn, namelijk Rudas, Rác, Király en Császár, zijn stuk voor stuk architecturale meesterwerken.

Maar het meest populair bij toeristen is het **badhuis Gellért**. De geneeskrachtige bron die zich hier bevindt, komt in teksten voor die teruggaan tot de 13de eeuw. Het badhuis is verbonden aan een hotel en het interieur bestaat uit kunstige mozaïeken, gekleurde glasramen en beelden, wat het geheel een folkloristische en **ontspannende tint** geeft.

**GPS Coördinaten:** N 47°29.007' E 19°3.087'

**Adres:** Kelenhegyi út 4, 1118 Boedapest

## 10 Geologisch Museum (Musea)




Dit is hetgrootste **Geologisch Museum** van [Boedapest](#), ondergebracht in een schitterend **Jugendstilgebouw** dat ontworpen werd door Ödön Lechner, de 'Hongaarse Gaudí'. De collectie mineralen, fossielen en andere geologische fenomenen is voor de liefhebbers niet te missen.

**GPS Coördinaten:** N 47°30.353' E 19°5.866'

**Adres:** Stefánia út 14, 1143 Boedapest

## 11 Grote Markthal (Markten)




De Grote Markthal of Centrale Markthal in [Boedapest](#) is gevestigd in een prachtig eind **19de-eeuws gebouw**, ontworpen door Samu Pecz . Oorspronkelijk liep er door dit gebouw een **kanaal**. Daarlangs vaarden bootjes binnen om de goederen rechtstreeks tot bij de markthandelaars te brengen.

Als je **verse producten** wilt kopen, is dit de place to be. Bij het binnenkomen waaien de geuren van de **kleurrijke marktkraampjes** je al tegemoet. De handelaars verkopen werkelijk alles, van vlees, kaas, fruit en groenten tot typisch **Hongaarse producten** als paprikapoeder, kaviaar en tokajwijn.

**GPS Coördinaten:** N 47°29.169' E 19°3.495'

**Adres:** Vámház körút 1-3, 1093 Boedapest

## 12 Grote Synagoge (Synagoges)



Deze tweede grootste **synagoge** ter wereld, ook wel synagoge aan de Dohány-sstraat genoemd, is een indrukwekkend gebouw uit de 19de eeuw. Het gebouw is 75 meter lang en 27 meter breed en biedt plaats aan 3000 personen.

De twee imposante **Moorse koepels** bepalen voor een groot stuk de skyline van de stad. In de aansluitende tempel worden de religieuze diensten verzorgd ter nagedachtenis van de **Joden** in de Eerste en Tweede Wereldoorlog.

**GPS Coördinaten:** N 47°29.761' E 19°3.643'

**Adres:** Dohány utcai Zsinagóga 2, 1075 Boedapest

## 13 Grotkerk van de Gellértheuvel (Kerken)




De **grot op de Gellértheuvel** in [Boedapest](#) maakt deel uit van een labyrint van **onderaardse gangen en grotten**. De grot wordt ook wel Sint-Ivansgrot genoemd, naar de **monnik** die hier in afzondering leefde en het thermale water van het meer naast de grot gebruikte om de zieken te genezen.

Een groep monniken legde in de jaren '20 van de 20ste eeuw de eerste ingang van de grot aan. Van 1926 tot 1951 deed de grot dienst als **kapel en klooster**. In 1951 viel de communistische Hongaarse staatsveiligheid binnen. Die wilde de katholieke kerk ondermijnen en sloot de kerk af. Pas in 1989 werd de kerk opnieuw geopend.

**GPS Coördinaten:** N 47°29.086' E 19°3.136'

## 14 György Ráth Museum (Musea)



Deze indrukwekkende collectie **Aziatische kunst** was het werk van György Ráth, de eerste directeur van het Museum voor Schone Kunsten. De **20.000 voorwerpen** staan uitgestald in zijn voormalige woning, een 19de-eeuwse villa.

**GPS Coördinaten:** N 47°30.519' E 19°4.471'

**Adres:** Városligeti fasor 12, 1068 Boedapest

## 15 Heldenplein (Pleinen)




Het **Heldenplein**, gelegen aan het uiteinde van de Andrásyboulevard, is een van de belangrijkste pleinen van [Boedapest](#). Aan dit plein vind je het **Museum voor Schone Kunsten** en de **Kunsthall**.

In het midden van het plein staat het **Millenniummonument**, gebouwd ter ere van het 1000-jarige bestaan van Hongarije. Er is 16 jaar lang aan gewerkt, van 1896 tot 1922. Rond een **45 meter hoge zuil** die bekroond wordt met een beeld van de **aartsengel Gabriël** ligt een zuilengalerij. In het midden van die zuilengalerij staan de beelden van zeven **Magyarenvorsten**.

In de zuilengalerijen rond het plein staan de **belangrijkste koningen** van Hongarije. Achter het plein ligt onder meer het Városliget, het enorme stadspark

**GPS Coördinaten:** N 47°30.897' E 19°4.675'

## 16 Historisch Museum van Boedapest (Museum)




Het **Budapesti Történeti Múzeum** is gevestigd in een vleugel van het Koninklijk Paleis. Het is gewijd aan de **geschiedenis** van [Boedapest](#), beginnend met de opstand tegen de Turken in 1686 tot de val van het communisme in 1989.

**GPS Coördinaten:** N 47°29.708' E 19°2.437'

**Adres:** Szent György tér 2, 1014 Boedapest

## 17 Holocaust Herdenkingscentrum (Museum)



In het Holocaust Herdenkingscentrum leer je alles bij over de **Holocaust in Hongarije**. De aangrijpende tentoonstelling geeft je een goed beeld van het gruwelijke lijden van de duizenden Hongaarse **joden en Romazigeuners** in deze periode.

**GPS Coördinaten:** N 47°29.017' E 19°4.414'

**Adres:** Páva St. Hungar 39, 1094 Boedapest

## 18 Hongaars Huis van de Fotografie (Museum)



In dit **historisch gebouw** is het **Hongaars Huis van de Fotografie** gevestigd. Er vinden steeds drie wisselende tentoonstellingen plaats.

**GPS Coördinaten:** N 47°30.213' E 19°3.573'

**Adres:** Nagymező utca 20, 1065 Boedapest

## 19 Hongaars Nationaal Museum (Musea)



Het Hongaars Nationaal Museum is opgetrokken in **klassieke stijl** en herbergt sinds het midden van de 19de eeuw de belangrijkste verzameling van **historische kunstvoorwerpen** van Hongarije, gaande van de prehistorie tot het heden.

Wanneer je in de inkomhal komt, wordt je meteen geconfronteerd met de grootst bewaarde **Romeinse mozaïekvloer**. Naast voorwerpen uit de prehistorie en het stenen tijdperk vind je allerlei attributen uit de middeleeuwen gaande van harnassen tot Turkse tapijten en noem maar op. In hetzelfde gebouw is het **Natuurwetenschappelijk Museum** gehuisvest, waar men een heuse collectie bezit van inmiddels uitgestorven dieren.

**GPS Coördinaten:** N 47°29.469' E 19°3.758'

**Adres:** Múzeum krt. 14-16, 1088 Boedapest

## 20 Hongaarse Nationale Galerij (Musea)



De Nationale Galerij van Hongarije is gevestigd in een paar vleugels van het Koninklijk Paleis. De collectie bevat vooral **Hongaars werk**, internationaal werk vind je in het Museum der Schone Kunsten.

**GPS Coördinaten:** N 47°29.764' E 19°2.366'

**Adres:** Dísz tér 17, 1014 Boedapest

## 21 Hotel Gellért (Gebouwen)



**Hotel Gellért** is een wereldberoemd **traditioneel hotel** aan de oever van de Donau. Het werd tussen 1916 en 1918 opgetrokken in **Jugendstilstijl**. Bij het hotel horen ook de beroemde [Gellértbaden](#).

**GPS Coördinaten:** N 47°29.026' E 19°3.162'

**Adres:** Szent Gellért tér 1, 1111 Boedapest

## 22 Huis van Terreur (Musea)



Het Huis van Terreur is een van de meest **omstreden** musea van [Boedapest](#). Het museum ligt in de Andrassyboulevard en is gewijd aan de **fascistische en communistische dictatoriale regimes** die in de 20ste eeuw over Hongarije heersten.

De tentoonstellingen doen de banden tussen Hongarije en het Naziregime en de Sovjet-Unie uit de doeken. Verder wordt er aandacht besteed aan Hongaarse organisaties zoals de fascistische **Pijlkruisers** en de AVH, de gevreesde **geheime dienst** in de communistische periode.

Het museum is ondergebracht in een gebouw dat tijdens de Tweede Wereldoorlog het **hoofdkantoor** was van de **Nazi's** en later van de **geheime dienst**. In de kelders van het gebouw werden tegenstanders van het regime opgesloten en gefolterd.

Als je binnenkomt in het museum zie je al meteen een grote muur, bedekt met foto's van slachtoffers van de wrede regimes. Het museum is indrukwekkend, maar kreeg ook veel **kritiek** te verduren. Volgens de critici zou het Hongarije teveel in een slachtofferrol duwen, terwijl het land in deze twee bloedige periodes zelf een groot aandeel had in de gruwelijkheden.

Ook de **lift** in het museum laat een diepe indruk na. Als je erin stapt, start er op een groot scherm een film waarin een oud-medewerker van de geheime dienst vertelt hoe het in dit gebouw destijds aan toeging.

**GPS Coördinaten:** N 47°30.413' E 19°3.909'

**Adres:** Andrassy út 60, 1062 Boedapest

## 23 Kabeltram van de Kasteelheuvel (Attracties)



De **kabeltram** van de [Kasteelheuvel](#) verbindt de [Kettingbrug](#) en het Adam Clark-plein met het Boedakasteel op de top. De spoorweg opende zijn deuren reeds in 1870. In de Tweede Wereldoorlog werd de lijn vernietigd, maar in 1986 werd ze terug in gebruik genomen. De kabeltram bestaat uit **twee karren**. De een gaat naar boven terwijl de ander naar beneden gaat en andersom. Neem zeker ook eens een kijkje naar het indrukwekkende werkstation. Een origineel vervoermiddel!

**GPS Coördinaten:** N 47°29.866' E 19°2.355'

## 24 Kasteelheuvel (Stadsdelen)




Het **kastelendistrict** is het oudste en een van de mooiste delen van [Boedapest](#). De buurt bevindt zich in Boeda. Het merendeel van de **bezienswaardigheden** is er gevestigd, waaronder het **Boedakasteel**, het [Vissersbastion](#) en de [Matthiaskerk](#). In elke straat bevindt zich wel iets dat de moeite van het bezoeken of bezichtigen waard is, dus het is geen buurt waar je zomaar eventjes door wandelt. De Kasteelheuvel staat bekend om zijn barokke en 19de-eeuwse gebouwen.

Daarnaast puilen de straten ook uit van de **gezellige kroegen** en cafeetjes waar mannen kaarten en schaak spelen. Door de immense **cultuurhistorische waarde** van dit district kon het dan ook niet anders dan dat het op de Werelderfgoedlijst kwam te staan.

**GPS Coördinaten:** N 47°29.823' E 19°2.253'

## 25 Kettingbrug (Bruggen)




Meerdere bruggen over de Donau verbinden Boeda en Pest met elkaar. De **Kettingbrug** was de **eerste definitieve verbinding** tussen beide stadsdelen en werd tussen 1842 en 1849 gebouwd. Het is niet alleen de oudste, maar ook de mooiste brug die de stad siert. Architect van deze **schitterende constructie** is de Engelse ingenieur Adam Clark. Het plein aan het einde van de brug werd dan ook naar hem vernoemd.

Vanaf deze 330 meter lange en 157 meter brede brug kun je prachtige panoramafoto's maken van **beide stadsdelen**. Twee leeuwen bewaken de brug aan beide zijden. 's Avonds wordt de brug sprookjesachtig **verlicht**.

**GPS Coördinaten:** N 47°29.939' E 19°2.619'

## 26 Királybaden (Attracties)



De **Királybaden** werden gebouwd in de tweede helft van de 16de eeuw, ten tijde van de **Turkse bezetting** van Hongarije, in opdracht van Ali Pasja. De Turkse invloeden zie je nog steeds aan de vormgeving van het gebouw. Zo heeft het onder meer een Turkse **koepel** en een **achthoekig zwembad**.

**GPS Coördinaten:** N 47°30.636' E 19°2.288'

**Adres:** Fő utca 82-84, 1027 Boedapest



## 27 Koninklijk Paleis (Paleizen)



Op het zuidelijke deel van de [Kasteelheuvel](#) staat het oude Koninklijk Paleis, een van de bekendste herkenningspunten van [Boedapest](#). Het eerste paleis hier werd in de 13de eeuw gebouwd door koning Béla IV van Hongarije, maar het werd in de loop der eeuwen verschillende keren vernield en heropgebouwd. In totaal is het paleis maar liefst **31 keer aangevallen**. Het oudste deel van het huidige paleis stamt uit de 14de eeuw.

Tijdens de Tweede Wereldoorlog liep het paleis voor de laatste keer **zware beschadigingen** op, maar in de jaren '60 werd het herbouwd. Tegenwoordig huisvest het verschillende **musea en galerijen**.

**GPS Coördinaten:** N 47°29.733' E 19°2.383'

**Adres:** Szent György tér1, 1014 Boedapest


## 28 Kozma-kerkhof (Kerkhoven)



Het **Kozma-kerkhof** is het grootste joodse kerkhof van [Boedapest](#). Meer dan een half miljoen Joden liggen hier begraven. Een imposant monument houdt de gedachte aan de slachtoffers van de **Holocaust** levend.

**GPS Coördinaten:** N 47°28.76' E 19°10.746'

## 29 Labyrint (Historische sites)



Onder de [Kasteelheuvel](#) bevindt zich een indrukwekkend kluwen van gangen en **catacomben** dat zich over meer dan 10 km. uitstrekt. Volgens de overlevering zouden die door de Turken zijn aangelegd voor **militaire doeleinden**. Later werden bepaalde delen gebruikt om wijn op te slaan en nog later, tijdens de Tweede Wereldoorlog, werden de catacomben gebruikt als schuilkelder.

Zo'n **1,5 km.** van de gangen is vandaag opengesteld voor het publiek. Daarnaast is er ook een ruimte met een **tentoonstelling** over de Hongaarse geschiedenis en een heus labyrintcafé waar tijdens de zomermaanden jazz- en bluesoptredens gegeven worden.

**GPS Coördinaten:** N 47°29.761' E 19°2.368'

**Adres:** Kasteeldistrict, 1014 Boedapest

### 30 Landbouwmuseum (Musea)




Het **Landbouwmuseum** is ondergebracht in de prachtige [Vajdahunyadburcht](#). Met een oppervlakte van 5200 vierkante meter is het een van de **grootste landbouwmusea** ter wereld.

**GPS Coördinaten:** N 47°30.895' E 19°4.983'

**Adres:** Városligeti Körút, 1146 Boedapest

### 31 Ludwig Museum (Musea)




Het **Ludwig Museum** is een museum voor hedendaagse kunst in [Boedapest](#), het enige in zijn soort in heel Hongarije. Het is gevestigd in het [Paleis van de Kunsten](#) in Boedapest. In de collectie onder meer werk van Andy Warhol, Roy Lichtenstein, Claes Oldenburg, Joseph Beuys en een heleboel bekende Oost-Europese kunstenaars.

**GPS Coördinaten:** N 47°28.165' E 19°4.301'

**Adres:** Komor Marcell u. 1, 1095 Boedapest

### 32 Margareta-eiland (Eilanden)



Wanneer je even aan de drukte van het stadscentrum wilt ontsnappen, dan is het **Margareta-eiland** de place to be. Het is zowel met Boeda als Pest verbonden door twee bruggen en behoort tot een van de mooiste open ruimtes van de stad. Het ruim twee km. lange '**eilandpark**' werd in 1869 gebouwd en is vernoemd naar de dochter van Koning Bela IV die in de 13de eeuw in een klooster op dit eiland leefde.

De ruïnes kunnen nog steeds bezocht worden. Er bevinden zich ook twee **publieke baden**, maar het eiland staat vooral bekend om zijn **talrijke bloemen** en als **recreatiegebied** voor de inwoners van [Boedapest](#). Je kunt het eiland zowel met de wagen als per boot bereiken.

**GPS Coördinaten:** N 47°31.536' E 19°2.858'

### 33 Matthiaskerk (Kerken)



De **Matthiaskerk** bevindt zich in het kastelendistrict van Boeda en is vernoemd naar de populaire koning Matthias Corvinus. De oudste delen dateren uit de 13de eeuw, maar onder meer de **Turkse bezetting** zorgde voor donkere tijden in de geschiedenis van de kerk. Zo werd deze omgedoopt tot een moskee waaruit alle fresco's en andere versieringen verwijderd of gesloopt werden.

Pas tegen het einde van de 19de eeuw werd de kerk in ere hersteld. Architect Frigyes Schulek werkte hieraan mee en hij zorgde voor een nauwkeurige restauratie volgens het 13de eeuwse plan én nieuwe toevoegingen zoals de **diamantvormige dakdelen**. Dat zorgde er meteen voor dat de kerk een controversieel gespreksonderwerp werd en daarmee uiteraard een van de **toeristische trekpleisters** van [Boedapest](#).

**GPS Coördinaten:** N 47°30.113' E 19°2.053'

**Adres:** Országház u. 14, 1014 Boedapest

### 34 Millenáris Park (Parken)



Het **Millenáris Park** is een aantrekkelijk stadspark op een **oud fabrieksterrein**. Het is niet zomaar een maar ook de locatie van een heleboel **tentoonstellingen**, toneelstukken, **concerten** en optredens.

**GPS Coördinaten:** N 47°30.674' E 19°1.463'

**Adres:** Kis Rókus u. 16-20, 1024 Boedapest

### 35 Misdaadmuseum (Musea)



**Bizar** museum, maar wel erg boeiend. De collectie bestaat uit tal van **politieuniformen**, **badges en andere parafernalia** van over de hele wereld. De toegang is gratis.

**GPS Coördinaten:** N 47°29.908' E 19°5.037'

**Adres:** Mosonyi utca 7, 1087 Boedapest

### 36 Museum van Toegepaste Kunst (Musea)



Oosterse tapijten, 17de-eeuwse aristocratische kostuums, Italiaanse majolica, Zsolnaykeramiek, Sezession-glaswerk, Franse meubels, in het **Museum van Toegepaste Kunst** vind je te veel om op te noemen. Het was het derde museum in zijn soort in Europa, na [Londen](#) en [Wenen](#). Het indrukwekkende gebouw werd in 1896 ingehuldigd door keizer Franz-Josef.

**GPS Coördinaten:** N 47°29.153' E 19°4.086'

**Adres:** Üllői út 33-37, 1091 Boedapest

### 37 Nationale Opera (Gebouwen)



[Boedapest](#) heeft iets met muziek, zo blijkt uit hun prima reputatie op het vlak van **klassieke muziek**. Denk maar aan bijvoorbeeld **Liszt**, **Kodály** en **Bartók**. Toch was het pas aan het eind van de 17de eeuw, nadat Turkse invloeden volledig achter gelaten werden, dat Hongarijes nationale muziek zich ontwikkelde.

Het operagebouw werd ontworpen en gebouwd in **renaissancestijl** naar de hand van de **architect Miklós Ybl**. Het prachtige gebouw bevat onder andere korinthische zuilen, een vestibule gedecoreerd met fresco's van Székely, en het plafond van het auditorium dat versierd is met schilderijen van Lotz. In 1984, het jaar van haar honderdjarig bestaan, werd het gebouw heropend na reconstructie.

**GPS Coördinaten:** N 47°30.172' E 19°3.49'

**Adres:** Andrásy út 22, 1373 Boedapest

### 38 New York Palace (Gebouwen)




Het **New York Palace** is een luxehotel op de grote boulevard Erzsébet körút. Het café op de benedenverdieping, **New York Café**, was al van bij zijn opening een belangrijk centrum voor **Hongaarse poëzie en literatuur**. In 2001 werd het café gesloten om plaats te maken voor een luxueus hotel, maar in 2006 werd het gerenoveerde café heropend als deel van het hotel. Het New York Palace werd gebouwd in opdracht van de New York Life Insurance Company. Architect Alajos Hauszmann maakte er een **eclectisch paleis** met vier verdiepingen.

**GPS Coördinaten:** N 47°29.915' E 19°4.242'

**Adres:** Erzsébet krt. 9-11, 1073 Boedapest

### 39 Paleis van de Kunsten (Gebouwen)



Het Paleis van de Kunsten in [Boedapest](#) is een gloednieuw gebouwencomplex dat zijn deuren opende in 2005 en onderdak biedt aan het Festivaltheater, de **Nationale Concerthall** en het **Ludwigmuseum** voor Hedendaagse Kunst.

In totaal neemt het gebouw een oppervlakte in van 10.000 m<sup>2</sup>. Vlakbij het Paleis van de Kunsten staat het Nationaal Theater. Beide gebouwen maken deel uit van **Millennium City**, een nieuw stadsdeel voor Boedapest.

Muziek liefhebbers moeten zeker proberen een opvoering mee te pikken in de Nationale Concertzaal, een prachtige zaal die de concurrentie wil aangaan met de beste zalen ter wereld. De hal is 25 meter hoog, 25 meter breed en 52 meter lang. In totaal passen er **1700 toeschouwers** in. In het Ludwigmuseum word je niet alleen getraakteerd op een mooi uitzicht over de Donau, maar ook op **tijdelijke en vaste exposities** met hedendaagse kunst.

**GPS Coördinaten:** N 47°28.17' E 19°4.293'

**Adres:** Komor Marcell utca 1, 1095 Boedapest

### 40 Pálvölgyi-grot (Natuurgebieden)



De **Pálvölgyi-grot** is een van de opmerkelijkste grotten in de buurt van [Boedapest](#). Met een lengte van meer dan 7200 meter is het de langste grot in de Boedaheuvelds en de derde langste van het land. De temperatuur bedraagt er zo'n 11°C, kleed je dus warm genoeg. Ieder uur vertrekt er een nieuwe **rondleiding** met gids.

**GPS Coördinaten:** N 47°31.978' E 19°0.976'

### 41 Park Erzsébet Tèri (Parken)



**Park Erzsébet Tèri** is een **kleiner park** dat ideaal is om even te bekomen van de drukke stad. Bij beter weer komen er veel **jongeren** samen.

**GPS Coördinaten:** N 47°29.9' E 19°3.15'

#### 42 Parlementsgebouw (Orszaghaz) (Gebouwen)



Het **19de-eeuwse parlamentsgebouw** is de residentieële woning van de president en de plaats waar het Hongaars parlement zetelt. De kroonjuwelen vormen de blikvanger binnen dit **imposante neogotische gebouw** langs de Donau. Een vrij bezoek is echter niet mogelijk, dit omwille van de activiteiten van het parlement. Wel is het gebouw gedeeltelijk en enkel in groep te bezichtigen. Qua constructie zijn er veel verwijzingen naar de **geschiedenis** van Hongarije, dus als je een bezoek aan dit gebouw brengt is het wel de moeite om je hier even in te verdiepen.

**GPS Coördinaten:** N 47°30.423' E 19°2.736'

**Adres:** Kossuth tér 1-3, 1357 Boedapest

#### 43 Petöfi Literatuurmuseum (Musea)



In dit museum zijn **duizenden Hongaarse boeken** samengebracht. Naast de enorme verzameling boeken, vind je er ook een collectie **manuscripten**, een videoverzameling en nog veel meer.

**GPS Coördinaten:** N 47°29.489' E 19°3.49'

**Adres:** Károlyi Mihály utca, 1053 Boedapest

#### 44 Postmuseum (Musea)



Het **Postmuseum** werd opgericht tussen 1885 en 1890. In 1972 verhuisde het naar de huidige locatie, een historisch gebouw. De collectie bestaat uit duizenden postrelikwieën, waaronder **sorteermachines en stempels**.

**GPS Coördinaten:** N 47°29.976' E 19°3.338'

**Adres:** Andrássy út 3, 1061 Boedapest

#### 45 Rudasbaden (Attracties)



De Rudasbaden of Rudas fürd? zijn thermale en medicinale **Turkse baden** die gebouwd werden in 1550. Het **achthoekige zwembad** werd er pas in de 19de eeuw aan toegevoegd. De baden liggen aan de Boedakant van de Elisabethbrug.

**GPS Coördinaten:** N 47°29.356' E 19°2.842'

**Adres:** Döbrentei tér 9, 1013 Boedapest

#### 46 Sas-hegy Natuurreservaat (Natuurgebieden)



Sashegy is de naam van een heuvel en een buurt in [Boedapest](#). Het Sas-hegy Natuurreservaat maakt deel uit van het Nationaal Park Duna-Ipoly. Sas-hegy met zijn **landschap van zandsteen** en speciale **flora en fauna**, was een van de eerste natuurreservaten in Europa.

**GPS Coördinaten:** N 47°28.904' E 19°1.174'

#### 47 Semmelweis Museum (Musea)




Dit museum was ooit de **woonst** van de beroemde dokter **Ignac Semmelweis**, die een geneesmiddel tegen **prenatale koorts** bedacht en zo de levens van heel veel vrouwen redde.

**GPS Coördinaten:** N 47°29.594' E 19°2.574'

**Adres:** Apród utca 1, 1013 Boedapest

#### 48 Sint-Annakerk (Kerken)



De **Sint-Annakerk** is een van de mooiste barokke gebouwen van [Boedapest](#). De bouw ervan ging van start in 1740 en duurde tot 1761. De kerk, gelegen aan het Batthyánplein, valt vooral op door zijn **twee torens**. De façade wordt gesierd door verschillende beelden, met in het midden een beeld van de **Heilige Anna** met de maagd Maria.

De magnifieke ovalen koepel bevat **fresco's** van kunstenaar Pál Molnar. De kerk is gedurende haar bestaan vaak door getroffen aardbevingen, oorlogen en overstromingen, in die mate dat men er zelfs even aan gedacht heeft het gebouw af te breken voor de bouw van de nieuwe metro. Dat is gelukkig nooit gebeurd.

**GPS Coördinaten:** N 47°30.442' E 19°2.308'

**Adres:** Batthyány tér 7, 1011 Boedapest

#### 49 Sint-Stefanusbasiliek (Kerken)



Deze basiliek is de **grootste kerk** van [Boedapest](#). Er is zitruimte voor maar liefst 8000 mensen. De bouw startte in 1851 naar een ontwerp van **Jozsef Hild**. Deze stierf echter voor het ontwerp af was en Miklós Ybl heeft zijn taak nadien voltooid. Maar na korte tijd bleek dat de eerste constructies allesbehalve stabiel waren en nog tijdens de bouw stortte een groot deel van de kerk in. Uiteindelijk maakte Ybl een volledig nieuw ontwerp in **neoromantische stijl**. De nieuwe basiliek werd in 1906 voor het publiek geopend.

Tijdens de Tweede Wereldoorlog liep het gebouw zware beschadigingen op door bombardementen. De basiliek werd nadien zo authentiek mogelijk hersteld. Het gebouw heeft een **imposante omvang** en een **prachtig interieur**, waaraan bekende Hongaarse schilders en beeldhouwers uit die tijd meewerkten. Als je de gemummificeerde rechterhand van Sint Stefanus wilt bewonderen, ben je hier wel aan het juiste adres.

**GPS Coördinaten:** N 47°33.723' E 19°5.224'

**Adres:** V. Szent István tér 33, 1051 Boedapest

#### 50 Spoorwegmuseum (Musea)




Dit is het eerste **interactieve spoorwegmuseum** van Europa is een aanrader voor iedere **trein- of machinefanaat**. Je kan de oude machines namelijk niet alleen bewonderen, maar ook uitproberen.

**GPS Coördinaten:** N 47°32.53' E 19°5.84'

**Adres:** Tatai út 95, 1062 Boedapest

#### 51 Sportmuseum (Musea)



In het **Sportmuseum** van [Boedapest](#) kom je meer te weten over de geschiedenis van de Hongaarse sport, met medailles, memorabilia en foto's van **beroemde Hongaarse sportmannen**. Een kamer is gewijd aan Alfréd Hajós, de eerste Hongaarse atleet die goud won, op de eerste moderne Olympische Spelen in Athene.

**GPS Coördinaten:** N 47°30.165' E 19°5.439'

**Adres:** Dózsa György ut 3, 1146 Boedapest



## 52 Széchenyibaden (Attracties)



De **Széchenyibaden** vormen het grootste **medicinale kuuroord** van Europa. de gebouwen in **neobarokke stijl** dateren van 1913. Het enorme buitenzwembad is indrukwekkend.

**GPS Coördinaten:** N 47°31.108' E 19°4.929'

**Adres:** Állatkerti körút 11, 1146 Boedapest

## 53 Szentendre (Gemeenten)



Op 20 kilometer van [Boedapest](#) ligt **Szentendre**, een prachtig stadje aan de oevers van de Donau, dat reeds bestond ten tijde van de **oude Romeinen**. In de loop der eeuwen werd het stadje door tal van volkeren overheerst. Je kan ernaartoe gaan met de auto, de boot of de trein. In Szentendre liggen een aantal boeiende musea, waaronder het **Etnografisch Openluchtmuseum**.

**GPS Coördinaten:** N 47°40.111' E 19°4.588'

## 54 Szoborpark (Parken)



Na de val van het **communistische Regime** in [Hongarije](#), rees de vraag wat er moest gebeuren met de talrijke **standbeelden** van **Lenin, Karl Marx, Friedrich Engels** en andere communistische helden die in de Hongaarse hoofdstad stonden. Onder impuls van de literatuurwetenschapper László Szörényi werd beslist om deze monumenten niet te vernietigen, maar samen te brengen in een park aan de rand van Boedapest, het **Szoborpark** of 'Beeldenpark'.

Het park werd ontworpen door architect Ákos Eleőd en werd op 29 juni 1993, precies twee jaar na de terugtrekking van de Russische troepen uit Hongarije, officieel geopend. Het park telt **42 standbeelden** uit de communistische periode. Aandachtige bezoekers zullen opmerken dat er **geen enkel monument van Stalin** in dit bijzondere openluchtmuseum staat. De verklaring voor Stalins afwezigheid is eenvoudig: het enige standbeeld van Stalin dat Boedapest rijk was, werd tijdens de Hongaarse Opstand in 1956 omvergehaald en verwoest door de woedende menigte.

Het Szoborpark biedt zijn bezoekers een heel aparte kijk op het communistische verleden van Oost-Europa in het algemeen en Hongarije in het bijzonder. Een onvergetelijke ervaring tijdens een [citytrip naar Boedapest](#).

**GPS Coördinaten:** N 47°30.155' E 19°6.095'

**Adres:** Balatoni út, 1223 Boedapest

### 55 Telefoonmuseum (Musea)



Dit is een museum dat het altijd erg goed doet bij **kinderen**. Veel van de tentoonstellingen zijn er **interactief**. Zo kan je onder meer een fax sturen naar elkaar of een oud **telefoonpaneel** bedienen.

**GPS Coördinaten:** N 47°30.165' E 19°1.761'

**Adres:** Úri utca 49, 1061 Boedapest

### 56 Textielmuseum (Musea)



Het **Textielmuseum** bevindt zich in het district Obuda, in de bekende **Goldbergerhuizen**. De geschiedenis van de **Hongaarse textielindustrie** wordt er volledig uit de doeken gedaan. Vooral de enorme machines zijn erg boeiend.

**GPS Coördinaten:** N 47°32.149' E 19°2.664'

**Adres:** Lajos utca 136-138, 1036 Boedapest

### 57 Tijd wiel (Monumenten)




Dit enorme wiel van **acht meter doorsnede** is eigenlijk de **grootste zandloper** ter wereld. Iedere Nieuwjaar wordt het om middernacht in een ceremonie omgedraaid, waardoor het zand omlaag valt. Het vallen van het zand duurt exact één jaar. Het **Tijd wiel** werd ingehuldigd in 2004, ter ere van de uitbreiding van de Europese Unie, waarbij ook Hongarije lid werd.

**GPS Coördinaten:** N 47°30.768' E 19°4.816'

**Adres:** Felvonulási tér, 1146 Boedapest

### 58 Váci Utca (Attracties)



**Váci Utca** is een mooie straat in [Boedapest](#), die enkel toegankelijk is voor **voetgangers**. De straat ontstond in de 18de eeuw, maar de meeste architecturale pareltjes hier dateren uit de 19de en de 20ste eeuw. In de Váci Utca liggen een heleboel **exclusieve winkels, restaurants en bars**.

**GPS Coördinaten:** N 47°29.393' E 19°3.328'

## 59 **Vajdahunyadburcht** (Kastelen)



De Vajdahunyadburcht is een kasteel in het stadspark van [Boedapest](#), gelegen op een **eiland** in de grote stadsvijver. Het kasteel werd gebouwd ter ere van een de Wereldtentoonstelling in 1896. Het is een kopie van een **gelijknamig kasteel** uit Transsylvanië. Het kasteel werd oorspronkelijk opgetrokken uit karton en hout, maar omdat het zo populair was bij de bevolking, werd het herbouwd in steen.

Het gebouw combineert verschillende **Hongaarse stijlen**, maar ook de gebouwen rond het kasteel hebben elk hun eigen stijl: romaans, gotisch, renaissancistisch en barok. De burcht moest een overzicht bieden van de Hongaarse **architectuurgeschiedenis**. Vooral de kerk in romaanse stijl valt op. De burcht huisvest vandaag de dag het **Hongaars Museum voor Agricultuur**.

Op het binnenplein van de burcht staat een beeld van de 13de-eeuwse Hongaarse **kroniekschrijver Anonymus**, wiens echte naam altijd onbekend is gebleven. Anonymus verbergt zijn hoofd in zijn monnikenkap, om aan te geven dat hij altijd onbekend gebleven is. Het aanraken van de **pen in zijn hand** brengt geluk.

**GPS Coördinaten:** N 47°30.895' E 19°4.983'

**Adres:** Vajdahunyad vár, 1146 Boedapest

## 60 **Városligetpark** (Parken)



Het **Városligetpark** is het stadspark in de buurt van het [Heldenplein](#). Het is het grootste park van Pest en ligt in de buurt van allerlei bezienswaardigheden. In het park vind je onder meer de [Vajdahunyadburcht](#) en het Városligetpark.

**GPS Coördinaten:** N 47°30.876' E 19°5.063'

### 61 Vasarely Museum (Museum)



In het Vasarely Museum kan je werk van **Victor Vasarely**, de 20ste-eeuwse Hongaarse kunstenaar die ook wel de '**vader van de op-art**' genoemd wordt, zien. Het museum is ondergebracht in een villa in de buurt Obuda.

**GPS Coördinaten:** N 47°32.415' E 19°2.782'

**Adres:** Szentlélek tér 6, 1033 Boedapest

### 62 Vidámpark (Pretparken)



Als je met kinderen een citytrip naar [Boedapest](#) onderneemt, is een bezoek aan het **Vidámpark** een welkome afwisseling. Laat kleine kinderen zeker een ritje maken op de meer dan 100 jaar oude houten draaimolen. De **houten achtbaan** Hullámvasútuit 1926 is een historisch monument. Daarnaast vind je er nog drie achtbanen en een stuk of 30 andere attracties.

**GPS Coördinaten:** N 47°31.225' E 19°5.018'

**Adres:** Állatkerti krt. 14-16, 1146 Boedapest

### 63 Vigadó-opera (Theaters)



De **Vigadó-opera** ligt op de linkeroever van de Donau, in Pest dus, en is het tweede grootste operagebouw van [Boedapest](#). Het gebouw werd in 1859 ontworpen door **Frigyes Peszl** en moest een andere concertzaal vervangen. Verschillende stijlen worden in het gebouw verenigd.

Tijdens de **Tweede Wereldoorlog** liep de Vigadó-opera zware beschadigingen op. Na de oorlog nam de reconstructie van het operagebouw maar liefst 36 jaar in beslag. Vooral de façade is een kijkje van dichterbij echt wel waard. Die wordt gesierd door zuilen met beeldhouwde dansers, bustes van Hongaarse koningen en beroemdheden, etc. In 2006 onderging het gebouw een **uitgebreide renovatie**.

**GPS Coördinaten:** N 47°29.756' E 19°2.972'

**Adres:** Vigadó tér 2, 1051 Boedapest

## 64 Visserbastion (Gebouwen)



Het **Visserbastion** is een neogotisch en neoromaans bouwwerk aan de oevers van de Donau, aan de oevers van Boeda. Het gebouw bevindt zich bij de [Matthiaskerk](#) en werd gebouwd tussen 1895 en 1902. De **zeven torentjes** stellen de Hongaarse stammen voor die eeuwen geleden de Pannonische vlakte bevolkten. De naam van het bastion is afkomstig van het **gilde van de vissers** die in de middeleeuwen dit deel van de stad moest bewaken.

Eigenlijk bestaat het bouwwerk uit een groot **uitkijkplatform** met veel trappen en paadjes. Tussen het Vissersbastion en de Matthiaskerk staat een groot **ruiterstandbeeld** van Stefanus I van Hongarije. Vanuit de grote toren heb je een magnifiek uitzicht over het [parlement](#), de Sint-Stefanusbasiliek, het Margareta-eiland en de [Kettingbrug](#).

**GPS Coördinaten:** N 47°30.135' E 19°2.077'

**Adres:** Hunyadi János Út, 1052 Boedapest

## 65 Zoo van Boedapest (Zoos)



De **Zoo van Boedapest** of Állatkertdierentuin is de grootste van Hongarije, gelegen in het stadspark, vlakbij het [Heldenplein](#). Het is ook de op een na oudste dierentuin van Europa. Hij opende zijn deuren reeds in **1866**. De zoo werd verschillende keren gemoderniseerd, maar ademt nog steeds die **sfeer van vroeger** uit uit.


Je kan er onder meer giraffen, olifanten, lama's, zeeleeuwen, neushoorns en apen bewonderen. In totaal vind je er **meer dan 2000 dieren**. Let zeker op de ingangspoort en het olifantenhuis, twee schitterende voorbeelden van **art nouveau-architectuur**. Bij de zoo hoort een mooie botanische tuin.

**GPS Coördinaten:** N 47°31.187' E 19°4.847'

**Adres:** Állatkerti krt. 6-12, 1146 Boedapest

## Verblijf in Boedapest

---



Boedapest telt heel wat **hotels** in alle mogelijke categorieën. Prijzen beginnen van € 45 en kunnen gerust oplopen tot € 500 voor een nachtje tussen Hongaarse lakens. Meer sterren betekent niet een **duurdere prijs**. Zo kunnen prijzen van viersterrenhotels in dezelfde categorie vallen als die van bepaalde één- of tweesterrenhotels. Met wat geluk vindt u ook eenvoudige hotelletjes met prijzen tussen € 30 en € 40, maar die zijn eerder zeldzaam en niet altijd van optimale kwaliteit. **Kijken en vergelijken** is dus de boodschap.

**Bed&breakfast** adresjes zult u er niet zo vaak aantreffen, maar daartegenover staat dat er een uitgebreid aanbod van guesthouses is. Prijzen variëren tussen € 8 en € 30. Wie graag goedkoop logeert kan ook terecht in een van de vele **jeugdherbergen** die Boedapest rijk is. Zowel in het centrum van de stad als in de buitenwijken is het aanbod uitgebreid, van heel basic tot comfortabel en gezellig. Hier schommelen de tarieven rond dezelfde bedragen als die van een **guesthouse**.

Wie graag kampeert kan ook terecht op een van de **campings** in de onmiddellijke of wijdere omgeving van Boedapest. Tarieven voor een wagen met caravan op basis van twee personen schommelen tussen € 13 en € 28. Houd er wel rekening mee dat niet alle campings het hele jaar open zijn, sommige sluiten tijdens het winterseizoen van oktober tot april.

## Eten en drinken in Boedapest

---



Wie graag reist, maar niet altijd vertrouwen heeft in de **plaatselijke keuken**, hoeft in Boedapest niets te vrezen. De meest uiteenlopende keukentradities- en specialiteiten van ongeveer **alle uithoeken van de wereld** zijn er terug te vinden. Enkele namen: Amerikaans, Chinees, Grieks, Indisch, Japans, internationaal, vegetarisch en om zich helemaal thuis te voelen: Belgisch.

Maar ook de lokale keuken heeft culinaire liefhebbers heel wat te bieden. Wie wel openstaat voor **nieuwe ervaringen**, kan zich tegoed doen in een van de traditionele eetcafés. Hongaarse gerechten zijn meestal rijk aan vis of vlees. Denk hierbij aan eendenborst, konijn, ganzenlever, fazant, forel of karper. Om er maar enkelen te noemen. Vergezeld van paprika, tomaat, aubergine, knoflook en aardappelen zal je zeker niet op je honger blijven zitten. Daarnaast zal je op de meeste plaatsen ook **diverse stoofpotten** op de menukaart terugvinden. Ook de vermaarde **soepgerechten** zijn erg geliefd in Hongarije. Je vindt er onder andere een uitgebreid aanbod van vissoepen, bonensoepen en hartige soepen.

Over het algemeen zijn de **Hongaarse restaurants** met enige bekendheid niet goedkoop, maar als je goed zoekt, dan vind je hier en daar wel een plek waar je tegen **schappelijke prijzen** de heerlijkste gerechten kan proeven. Hippe, moderne restaurants zijn er eerder zeldzaam. Je vindt er vooral de traditionele, volkse brasseries. Je hoeft in Boedapest trouwens niet op restaurant te gaan om je honger te stillen. Ook in de straten en op pleintjes vind je heerlijke hapjes in een bar of kraampje.

Als je [Hongarije](#) bezoekt, bevindt je je meteen ook in het vijfde belangrijkste wijn exporterende land ter wereld. De internationaal bekendste Hongaarse wijnen zijn de Tokaji, die uit de omgeving van het noordoostelijke stadje Tokaj afkomstig zijn. Je kan deze wijn en nog vele andere **heerlijke wijnen** proeven in een van de vele wijnbars of 'borozó' die Boedapest rijk is.

## Vervoer in Boedapest

---



**Boedapest** ligt op zo'n twee uur vliegen van de **luchthaven** van Zaventem. Er zijn verschillende vliegmaatschappijen die op Boedapest vliegen, de ene al wat goedkoper dan de andere. Maar **vroeg boeken** is sowieso de boodschap, tenzij u het erop waagt tot op het allerlaatste nippertje te wachten om een voordelige **last minute** te pakken te krijgen.

Met de **trein** bereikt u de Hongaarse hoofdstad vanuit Brussel op ruim 14u, als u de vlotste verbinding heeft en de kortste wachttijden. Houd er zeker rekening mee dat voor de Thalys en sneltrein vanuit Wenen gereserveerd dient te worden. De bus is de meest democratische manier om Boedapest te bereiken. Vanuit Brussel duurt de rit zo'n 14u30min. Als u tijdens bepaalde actieperiodes van **busmaatschappijen** ruim twee maanden op voorhand boekt, kunt u voor € 40 al een **retourtje Boedapest** op zak hebben.

Als u liever met de wagen reist, dan mag u voor de autorit richting Boedapest rekenen op ruim 1350 km waar u onder de beste omstandigheden zo'n 12u over doet. In Boedapest zelf kunt u gebruik maken van een uitgebreid **openbaar vervoersnetwerk**. De vlotste manier om je in het centrum te verplaatsen is met de tram. Er liggen ruim 30 tramlijnen, die eveneens aansluiting bieden op de meer dan 200 buslijnen.

**Tickets** worden per rit gekocht en de kostprijs is laag (+/- € 0,65). Zowel de trams als bussen hebben ook een nachtservice op de belangrijkste verbindingswegen. De meeste **trams** rijden in het centrum van de stad, maar er zijn ook enkele lijnen die u naar de buitenste stadsdelen brengen.

Als u de **heuvelachtige gebieden** rondom de stad wilt bezoeken, kunt u ook gebruik maken van het uitgebreide busnetwerk. Dit kan weliswaar ook omslachtig zijn en u heeft er een dosis geduld voor nodig. Er rijden **lokale en expresbussen**. De eerste hebben een zwart nummer, de tweede een rood. Ze volgen meestal dezelfde route, maar de laatste hebben minder haltes. Vergeet zeker niet op de knop te drukken als u aan een halte wenst af te stappen, want als dit niet gebeurt en er staat niemand buiten te wachten, dan rijdt de buschauffeur gewoon door. Veel toeristen houden hier geen rekening mee en lopen zo de kans hun bestemming voorbij te rijden. **Kaartjes** kunt u niet op de bus kopen en zijn bovendien enkel geldig voor een rit.

Tijdens de spitsuren een bus nemen in het hart van de stad is ook af te raden. De drukte maakt dat het verkeer soms stapvoets vooruitgaat, waardoor u uiteraard onnodig tijd verliest. Beter kunt u dan gebruik maken van het **ondergrondse metronetwerk**. Dat is heel proper en efficiënt en om de 3 à 5 minuten rijden er metro's, dit van 4u30 tot 23u30. Er zijn drie lijnen met elk een verschillend kleur en Deák tér is het enige punt waar alle lijnen samenkomen. Leuk om weten is dat de gele lijn uit 1894 stamt en daarmee de oudste metrolijn op het Europese vasteland is. Tickets zijn te koop in de automaat vooraleer u de roltrap neemt en voor elke overstap dient u een nieuw kaartje te kopen. Door de **lage kostprijs** (+/- € 0,50) is dit echter geen dure zaak.

Daarnaast kunt u ook gebruik maken van een van de vele **Hongaarse taxi's**. De tarieven zijn over het algemeen laag: het basistarief schommelt rond € 1,50 en de kilometerprijs bedraagt ongeveer € 1,30. Er wordt wel een **wachttoeslag** aangerekend, maar die ligt een stuk lager wanneer u per telefoon een taxi bestelt. Let er wel op dat de chauffeur de meter instelt bij het vertrek. Ook is het zo dat niet alle chauffeurs Engels praten.




## Evenementen in Boedapest

---



Zin om wat **plaatselijke traditie** op te snuiven tijdens je **stedentrip** naar **Boedapest**? Dan moet je zeker eens een kijkje gaan nemen tijdens een van de **jaarlijkse evenementen**. Je vindt de belangrijkste hier.

### Boedapest Lentefestival



Het **Boedapest Lentefestival** is het belangrijkste culturele evenement in [Hongarije](#). De focus ligt op **klassieke muziek**, maar ook **andere kunst- en cultuurvormen** komen uitgebreid aan bod. Zo kun je er ook naar tentoonstellingen, filmvoorstellingen, theateropvoeringen en folkloristische optredens. De voorstellingen vinden plaats op **meerdere locaties** in Boedapest. Het festival trekt ieder jaar meer dan 60.000 bezoekers en wordt feestelijk afgesloten met een **vuurwerkspektakel**.

### Openlucht Zomerfestival



Het **Openlucht Zomerfestival** in [Boedapest](#) presenteert iedere zomer weer een **veelzijdig programma** van muziek (rock, pop, jazz, opera,...), dans en theater. De optredens vinden plaats op [Margareta-eiland](#), Varosmajor en Budapark.

### Donau Watercarnaval



De opening van de wereldberoemde [Kettingbrug](#) in de zomer van 1849 wordt ieder jaar gevierd met het Donau Watercarnaval. Het **feestelijke programma** bestaat uit live **muziekoptredens**, straatperformances, speciale **boottochten** en veel meer. Een dag voor de hele familie!

## Zomer op de Kettingbrug



In de zomer wordt de legendarische [Kettingbrug](#), de oudste brug van [Boedapest](#), ieder weekend afgesloten voor het verkeer. Op de brug vinden dan **gratis concerten** en andere evenementen plaats. Bezoekers kunnen al genietend van de muziek en een **hapje en een drankje** genieten van het schitterende **uitzicht over de Donau**.

## Sziget Festival



Het een week durend **Sziget Festival** op het eiland Óbudai bij [Boedapest](#) is het grootste muziekfestival van Europa. Ieder jaar komen er zowat 370.000 bezoekers op af. Het festival werd voor de eerste keer georganiseerd in 1993 en is al snel uitgegroeid tot een **voltreffer van formaat**. De **voormalige scheepsdokken** die het festivalterrein vormen, worden een hele week bevolkt met jongeren uit heel Europa. Op de vele podia van het festival staan de **grootste namen uit de muziekwereld**.

## Hongaarse Grand Prix



In augustus wordt [Boedapest](#) drie dagen lang overspoeld met duizenden **autosportfanaten** van over de hele wereld. De **Hongaarse Grand Prix**, voor de eerste keer georganiseerd in 1936, is een van de 19 belangrijke formule 1-races. Aan deze race doen de beste formule 1-racers ter wereld mee.

## Joods Zomerfestival




Het **Joodse Zomerfestival** werd voor de eerste keer georganiseerd in 1997, maar werd al gauw een vaste waarde in het cultuurleven van de Hongaarse hoofdstad. Het festival dompelt de bezoekers een hele week lang onder in de **cultuur, het leven en de geschiedenis van de joodse gemeenschap**. Je kunt deelnemen aan rondleidingen door historische plaatsen en de getto's, de joodse keuken beter leren kennen en genieten van kunst- en filmvoorstellingen.

## Wijnfestival



In september vindt het jaarlijkse **wijnfestival** plaats, waarbij de wijn en **wijncultuur** in het middelpunt van de belangstelling komt te staan. De wijnevenementen duren twee weken en worden gecombineerd met muziek, optochten en veilingen. Daarbuiten worden er verschillende **conferenties en tentoonstellingen** gehouden voor professionele wijnverbouwers, en ook voor het bredere publiek wordt aandacht geschonken met wijnproeverijen.

## Boedapest Herfstfestival



Het **Herfstfestival** is een tegenhanger van het klassieke Lentefestival in [Boedapest](#). De bezoekers worden getraakteerd op een veelzijdig programma van jazz, fotografie, videokunst, muziek, dans en theater. De performances vinden plaats op **verschillende locaties** doorheen de stad.

## Uitgaan in Boedapest

---



Wie graag de **nachtelijke geheimen** van Boedapest wil ontdekken kan dat in een van de vele clubs, disco's of bars die de stad rijk is. Want Boedapest heeft een verrassend **druk uitgaansleven** met een heel uiteenlopend aanbod. Over de hele stad hangen affiches die de dansavonden aankondigen en tijdens het weekend rijden er bussen naar de undergroundparties in de heuvels net buiten de stad. In het **stadscentrum** zijn tal van bars die zich ofwel specialiseren in een aantal biersoorten of net een heel uitgebreid gamma van **wereldbieren** aanbieden.

'Amstel Bar' is een van de betere zaken op dat vlak. De bar ligt in het hartje van de stad en u kunt er tot in de vroege uurtjes genieten van fris getapte biertjes. Daarnaast vindt u er ook vrij veel Engelse pubs. De meeste bars en café's situeren zich rondom het Franz Liszt plein en de Ráday straat. Sluitingsuren liggen rond twee uur 's nachts, maar de **discotheken** blijven langer open. 'Bahnhof Music Club' is een naam die u zeker dient te onthouden als u een van de betere discotheken in **Boedapest** wilt bezoeken. In het weekend kunt u zich op de twee dansvloeren amper bewegen, maar het hippe en mooie publiek dat er komt om te stappen doet u dit ongemak al gauw vergeten.

## Weer en klimaat in Boedapest

---



Hongarije heeft een **mild continentaal klimaat**. Boedapest kent een overgangsklimaat tussen het zeeklimaat in het westen en het landklimaat van het oosten. De **winters** zijn er **koud**: 's nachts vriest het en overdag schommelen de temperaturen rond 0°C. Januari is de koudste maand met een gemiddelde temperatuur van -1°C. Daarnaast sneeuwt het er ook vaak. Reken op ruim 20 dagen sneeuw per jaar.

Dit wordt ruimschoots gecompenseerd tijdens de zomer, want dan kunnen de temperaturen makkelijk oplopen tot 26 à 27°C. Augustus is over het algemeen de warmste maand van het jaar. Hongarije heeft een gemiddeld aantal zonuren van ongeveer 2000. **Neerslagperiodes** zijn eerder beperkt. Enkel in het uiterste zuidwesten van het land regent het regelmatig. Over het algemeen is Hongarije een droogtegebied tussen de verschillende omringende bergketens, waarbij juni als de natste maand van het jaar kan worden beschouwd. Onweer is dan wel weer kenmerkend voor het land, Hongarije behoort tot de **onweersrijkste gebieden** van Europa.

De **beste periode** om naar Hongarije te reizen zijn de maanden april-mei en september-oktober. Dan zijn de temperaturen aangenaam en de neerslag miniem. Wie vooral de zon en warme temperaturen verkiest, kan uiteraard ook in het **hoogseizoen** richting Hongarije vertrekken. Want het land moet qua heerlijk zomerweer zeker niet onderdoen voor bestemmingen als Italië en Spanje.

## Winkelen en shoppen in Boedapest

---



De Váci straat vormt het hart van de **binnenstad** waar de **meeste winkels** zich bevinden. Zowel juwelierszaken, als parfumerieën, bijouterieën en kledingzaken. Daar vindt u onder andere ook de bekende ketens als C&A en Marks and Spencer. In de gezellige zijstraten liggen de **kleinere boetiekjes** en **wijnspeciaalszaken** waar zowel populaire als klassewijnen verkocht worden. Andere typisch Hongaarse producten zijn marsepein en ijs, maar boven alles toch wel porselein. In 'Herend' krijgt u een mooi beeld van wat typisch Hongaars is en de traditie van hun **rijke porseleinverleden** draagt.

Dé porseleinstraat bij uitstek is de **Kígyóstraat**, waar naast kwaliteitsporseleinzaken ook antiekwinkels te vinden zijn. Nog in de Váci straat vindt u ook een prachtig veilinghuis en Folkart Centrum, beroemd om zijn **originele souvenirs**. Tussen het winkelen door heeft u trouwens de gelegenheid om grote en kleine galerijen van heel uiteenlopende kunstenaars binnen te lopen. Naast de tentoonstellingen bieden sommige kunstenaars er hun werken ook te koop aan. Vergeet niet dat alle winkels op zaterdagmiddag en zondag gesloten zijn.

## Boedapest volgens de locals

---



### Diverse architecturale stijlen maken een bijzonder Boedapest

Acht bruggen verbinden de stadsdelen die gescheiden worden door de Donau. Zo kan je een rustige wandeling maken in Boeda op de rechteroever, of vertoeven in het levendige Pest op de linkeroever. Vlak aan het water bevindt zich het indrukwekkende parlamentsgebouw dat symbool staat voor Hongarije. Keizer Franz Jozef organiseerde aan het einde van de 19de eeuw een wedstrijd voor het mooiste ontwerp en die werd gewonnen door Imre Steindl. Er werd vervolgens jarenlang door een duizendtal arbeiders gewerkt aan het grootste regeringsgebouw van Europa.



Het bijzondere neogotisch ontwerp lokt elke dag heel wat bezoekers. Je kan het gebouw namelijk betreden met een gids. Tegenover het parlamentsgebouw vind je ook de tweede en derde prijs voor het beste ontwerp in de wedstrijd: het eclectisch Etnografisch Museum en het Hongaarse Ministerie van Agricultuur.



Ook Art Nouveau, of Jugendstil, met een Hongaarse tint is een kenmerkende stijl voor Boedapest. Een belangrijk voorbeeld van de architecturale stroming is het Museum voor Toegepaste Kunst dat werd ontworpen door Ödön Lechner. Ook de St. Ladislauskerk en de Postspaarbank zijn bijzondere gebouwen naar zijn hand.

### **Welke bezienswaardigheden moet je zeker zien?**

De Grote Synagoge van Boedapest is de grootste in Europa en tweede grootste ter wereld. Het is een prachtig bouwwerk. Bovendien bevindt zich ook een herdenkingspark voor Joodse slachtoffers op het grondgebied van de synagoge. Daar kan je de bekende levensboom van de Holocaust memorial bewonderen.





De burcht van Boeda is ook een must-see. Op het heuvelachtige Boeda, ter hoogte van de Kettingbrug, bevindt zich een groot historisch kasteelcomplex. Niet alleen de burcht op zich is een van de belangrijkste bezienswaardigheden, je hebt er ook een prachtig uitzicht over het andere stadsdeel Pest.

Wie Boedapest zegt, denkt natuurlijk aan thermale badhuizen. Er zijn tientallen baden door het rijke aanbod ondergrondse thermische bronnen in de stad. Ga dus zeker ook ontspannen in een kuuroord wanneer je er op reis bent. Széchenyibad is het bekendste en grootste badhuis in Europa en kent een impressionante architectuur. Dagelijks zijn er heel wat bezoekers die er even tot rust komen. Vind je het daar toch te druk? Dan kan je bij diverse minder bekende kuuroorden terecht.



Ga ook zeker eens met de boot over de Donau. Zo zie je heel wat bijzondere gebouwen vanuit een ander perspectief. Je kan overdag een unieke blik op stad werpen, maar ook 's avonds heeft een cruise zijn charmes. De stad is dan namelijk prachtig verlicht. Er zijn heel wat verschillende soorten cruises, met of zonder drinken en eten, en prijzen kunnen dan ook sterk verschillen. 's Avonds varen ook partyboten op de rivier.

## **On a budget? Er zijn ook heel wat gratis opties in Boedapest**

Aan de kade van de Donau staan een reeks metalen schoenen ter nagedachtenis van de Joden die tijdens de Tweede Wereldoorlog werden gefusilleerd. Pijlkruisers, een beweging met antisemieten, dwongen Joden om hun schoenen uit de doen en aan de rand van de Donau te staan, waarna ze werden neergeschoten en verdwenen in de stroming van de rivier.

Het heldenplein is ook een welbekende plek die je zeker moet zien. Je vindt er het grote Milleniummonument. Voor de centrale zuil staan standbeelden van zeven Hongaarse stamhoofden opgesteld, die worden omringd door stambeelden van helden uit de Hongaarse geschiedenis.



Een ander fascinerend gebied in Boedapest is het Margaretha Eiland. Inwoners komen graag tot rust op het kleine eiland in het midden van de Donau. Het is er niet toeristisch, maar wel erg gezellig. In de groene diamant van Boedapest vind je ruïnes, een badhuis, een kinderboerderij, een muziefontein en een watertoren.

### **Ook musea zijn de moeite waard**

Wie geïnteresseerd is in de geschiedenis van Boedapest als Oostblokland, moet naar het House of Terror Museum gaan. Daar wordt tentoongesteld dat het gebied erg slechte tijden heeft gekend. Je komt er buiten met een knoop in je maag, maar je krijgt ook een erg krachtige boodschap mee. Een bezoek aan het museum laat een sterke indruk na en is dan ook zeker de moeite.



Een bijzonder museum is het Museum voor Toegepaste Kunst. Het paleis werd ontworpen door Ödön Lechner en Gyula Pártos in Jugendstil en het dak werd afgewerkt met keramiek van Zsolnay. Ga er dus niet alleen heen voor de tentoonstelling, maar ook voor indrukwekkende architectuur.

Wie jonger is dan 26 jaar geniet van extra voordelen in de lokale musea. Elke derde zaterdag van de maand mogen zij namelijk gratis heel wat exposities betreden. Bovendien zijn de meeste musea op maandag gesloten.

## **Zit je met een hongertje? Probeer dan eens de Hongaarse specialiteiten**

Wanneer je in Hongarije bent, moet je zeker eens een van de specialiteiten proberen. Zo kan je 's ochtends naar de bakker gaan voor Kürt?skalács. Dit is een traditionele zoete lekkernij die er met de hand wordt gemaakt. Repen deeg worden in de oven gerookt en vervolgens in een topping gedoopt. Je vindt ze in allerlei smaken: kaneel, chocolade, vanille, kokos en amandel.



In elk traditioneel restaurant vind je een goulashsoep. Verwar dit echter niet met wat wij goulash noemen, want dat is in Hongarije Pörkölt, een vleesstoofpot of ingedikte variant van de soep. Hongaren zijn ook liefhebbers van vlees, stoofpotten, vis, kaas, soepen, asperges en aardappelen. Deze ingrediënten vind je dan ook op bijna elke traditionele menukaart.

Ook Langos is een aanrader in de Hongaarse keuken. Het street food is een brood dat in olie gebakken wordt en bestaat in heel wat varianten. Zo kan je het met ham, worst, paprika en tomaten verkrijgen. De traditionele versie bevat echter knoflookolie en zure room, bestrooid met kaas of rode uien. Deze Hongaarse pizza is enorm populair en vind je in elk fastfood kraampje.



Ben je toch geen liefhebber van de Hongaarse keuken of wissel je graag eens af met andere gerechten? In Boedapest vind je restaurants uit alle ethniciteiten. Zo kan je er ook proeven van de Italiaanse, Thaise, Mexicaanse, Spaanse of Franse keuken. Bovendien moet je nooit lang zoeken naar een restaurant, want je vindt ze haast overal in het centrum van de stad. Als je een liefhebber bent van een snelle hap, kan je ook een bezoek brengen aan de centrale markthal in Pest.

De lokale jongeren vind je 's avonds in een van de vele ruin bars. Deze hippe pubs geven nieuw leven aan verlaten gebouwen en zijn dus een uniek fenomeen. Er heerst een bijzonder gezellige sfeer die je zeker in de zomer eens moet ervaren.

# Tips

---

Schrijf hier je tips en voeg deze bij thuiskomst toe aan Take A Trip, zo help je toekomstige reizigers die een citytrip plannen naar Boedapest

Tip 1.  
.....  
.....  
.....

Tip 2.  
.....  
.....  
.....

Tip 3.  
.....  
.....  
.....

Tip 4.  
.....  
.....  
.....

Tip 5.  
.....  
.....  
.....

Tip 6.  
.....  
.....  
.....

Tip 7.  
.....  
.....  
.....

Tip 8.  
.....  
.....  
.....

Tip 9.  
.....  
.....  
.....

Tip 10.  
.....  
.....  
.....