

# Marktgemeinde Markt Hartmannsdorf

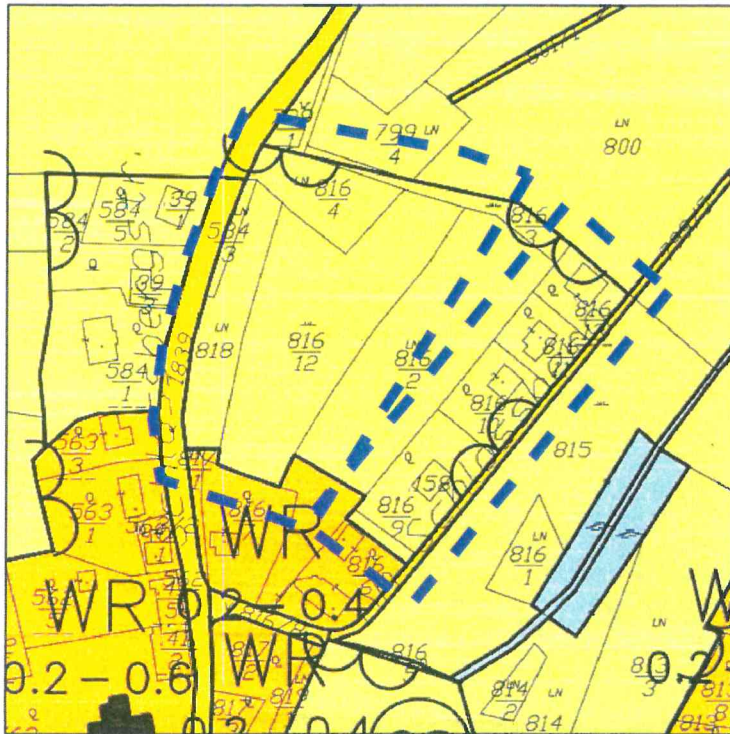
Flächenwidmungsplanänderung

Verfahrensfall Nr. 4.20 "Schlossberg"



Bearb.: AA/HE/CT


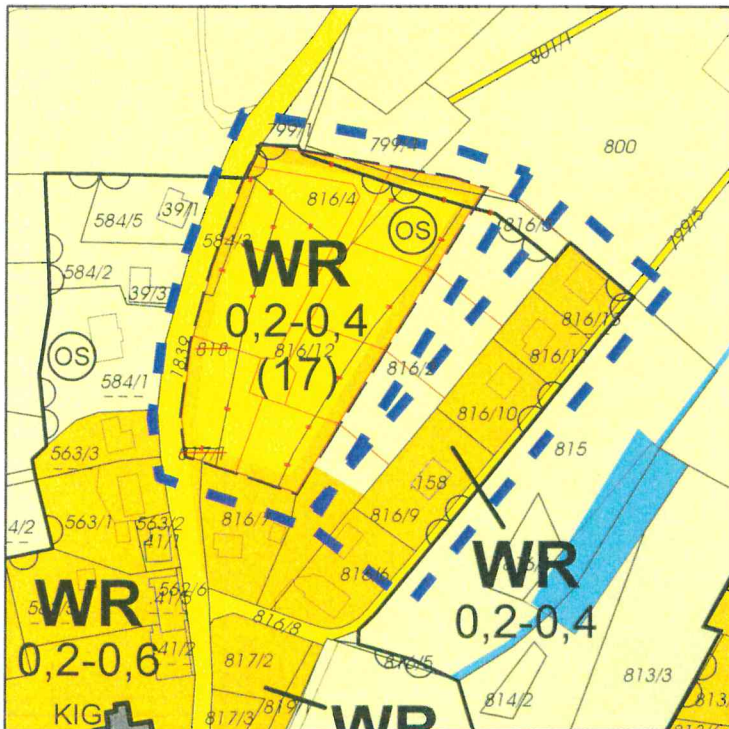
## IST - Darstellung



## Legende

- Geltungsbereich
  - Grundstücksgrenzen
  - WR Bauland - Reines Wohngebiet
  - WR (17) Aufschließungsgebiet für Bauland - Reines Wohngebiet
  - 0,2-0,4 Mindest- und höchstzulässige Bebauungsdichte
  - Verkehrsflächen für fließenden Verkehr
  - LF Land- und forstwirtschaftliche Nutzung
  - Fließende und stehende Gewässer
  - Ortsbildschutzgebiet
  - Teilungsentwurf
- Verfasser: DI Reichthaler, GZ: 33090-68118-T

## SOLL - Darstellung



P:\Gemeinden\Markt Hartmannsdorf\GeoOffice\Änderungen FWP\420 FWP.mxd

