

Feldthurns-Säben-Hieng-Feldthurns

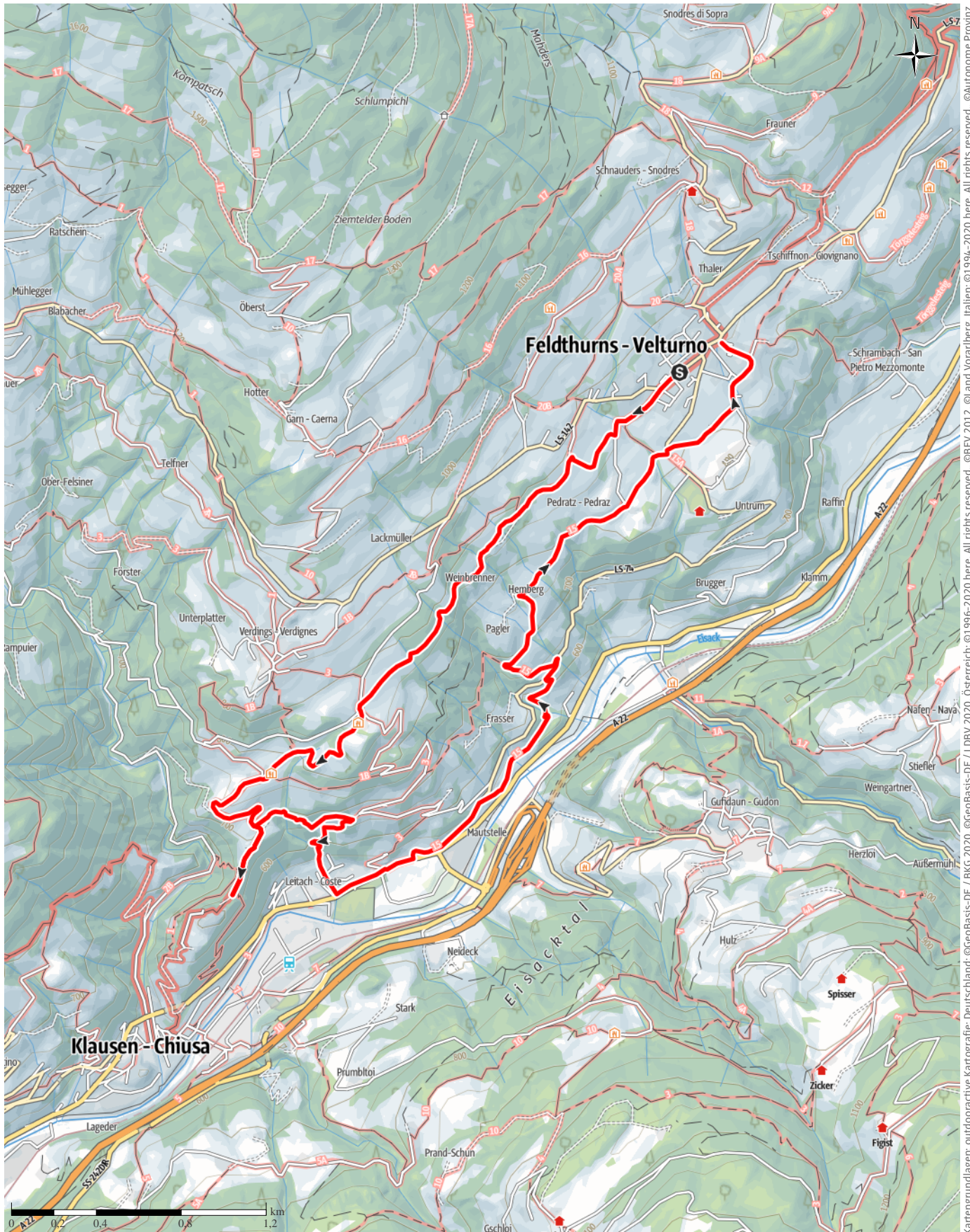
↔ 10,5km

🕒 3:07h

⬆️ 586m

⬆️ 586m

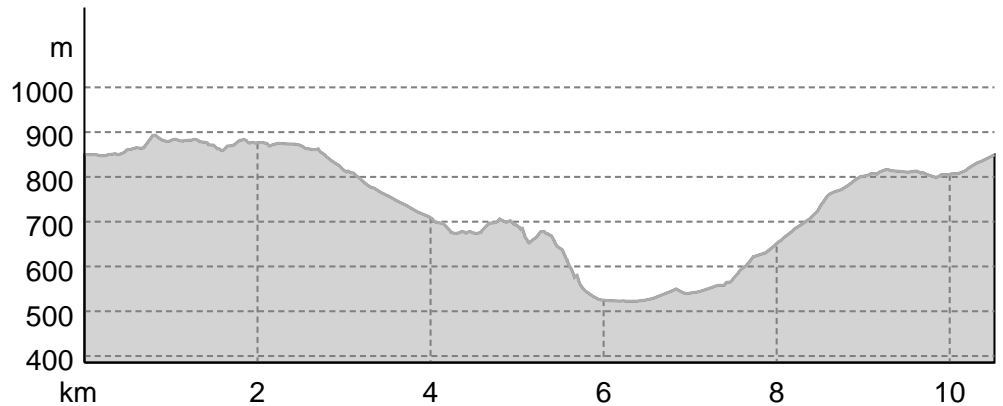
Schwierigkeit mittel



Kartengrundlagen: outdooractive Kartografie; Deutschland: ©GeoBasis-DE / BKG 2020, ©GeoBasis-DE / LDBV 2020, Österreich: ©BBEV 2012, ©Land Vorarlberg, Italien: ©1994-2020 here. All rights reserved. ©Autonome Provinz Bozen – Südtirol – Abteilung Natur, Landschaft und Raumentwicklung, ©Cartago S.R.L. Kartengrundlagen: outdooractive Kartografie; ©OpenStreetMap (www.openstreetmap.org)

Feldthurns-Säben-Hieng-Feldthurns

Höhenprofil



Tourdaten

Wanderung

Strecke ↔ 10,5 km

Dauer ⌚ 3:07 h

Aufstieg ▲ 586 m

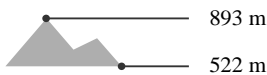
Abstieg ▼ 586 m

Schwierigkeit mittel

Kondition ●●●●●●●●

Technik ●●●●●●●●

Höhenlage



Beste Jahreszeit

JAN | FEB | MÄR
 APR | MAI | JUN
 JUL | AUG | SEP
 OKT | NOV | DEZ

Bewertungen


Autoren

Erlebnis ●●●●●●●●

Landschaft ●●●●●●●●

Weitere Tourdaten

Auszeichnungen

 familienfreundlich




















Quelle
 Klausen, Barbian, Villanders,
 Feldthurns

Vor allem im Frühjahr und im Herbst ist das Feldthurner Mittelgebirge als Wandergebiet sehr empfehlenswert. Der weitbekannte Keschnweg findet seinen Ursprung in dieser malerischen Gegend. Von Feldthurns führt die Wanderung über den Keschnweg nach Pardell und weiter bis zum Säbener Hof. Hier folgt man dem Wegnr. 3A zum Hienghof und schließlich dem Weinwanderweg in umgekehrter Richtung bis zur Kreuzung mit Wegnr. 15 der zurück ins Zentrum von Feldthurns führt.

Feldthurns-Säben-Hieng-Feldthurns

Zeichenerklärung









Topografie

	Wald, Forst
	Moor, Sumpf, Ried
	Heide
	Wohnbaufläche mit Einzelgebäude
	Gewerbefläche mit Einzelgebäude
	Friedhof
	Golfplatz
	Sportplatz, Stadion
	Stadion
	Freibad
	Weinberg
	Felszeichnung
	Staatsgrenze
	Landesgrenze
	Kreisgrenze
	Höhenlinie
	Sondernutzungsfläche
	Naturschutzgebiet











Topografische Einzelzeichen

	Berg/Gipfelkreuz
	Höhenpunkt
	Fels
	Höhle
	Kirche
	Kapelle
	Friedhof
	Schloss/Burg
	Kloster
	Denkmal
	Ruine
	Bergwerk
	Findling/Hügelgrab
	Sendemast/Turm
	Windrad
	Wasser-/Windmühle
	Aussichtspunkt

Straßen und Wege

	Autobahn mit Nummer
	Bundesstraße mit Nummer
	Staats-, Landes-, Kreisstraße
	Gemeindestraße
	Hauptwirtschaftsweg
	Wirtschaftsweg
	Fußweg
	Klettersteig

Lifte, Eisenbahn

	Großkabinenbahn
	Kabinenbahn
	Sessellift
	Ski-, Schlepplift
	Materialseilbahnen
	Eisenbahn
	S-Bahn
	U-Bahn
	Straßenbahn
	Bahnhof