

PASSEGGIATA DEL GUNCINA

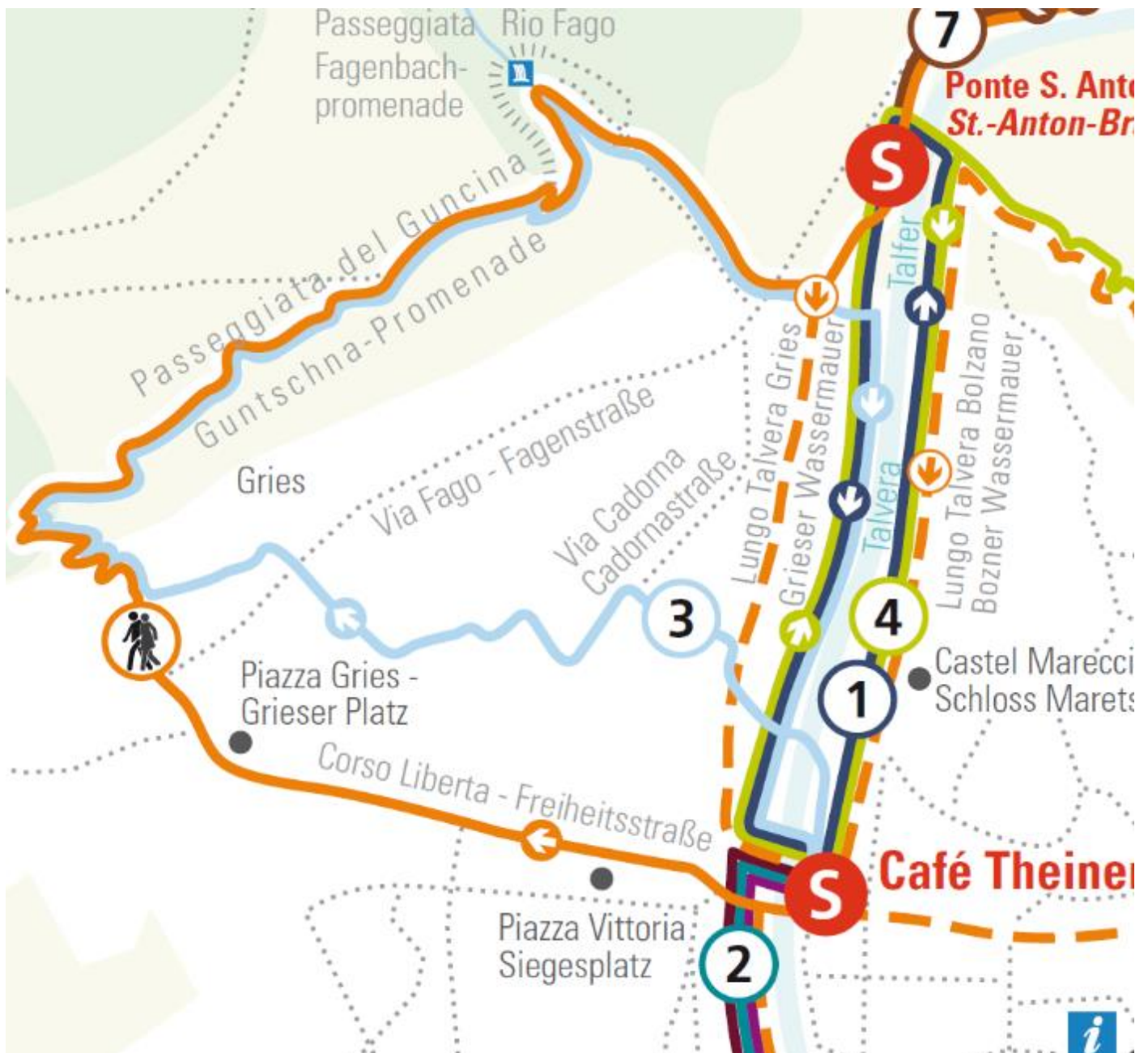
Dopo Ponte Talvera camminando lungo strade poco trafficate nel quartiere di Gries si raggiunge l'inizio della Passeggiata del Guncina, dedicata all'arciduca Enrico d'Asburgo. La passeggiata è una delle icone botaniche della città, nell'angolo in cui essa ha sviluppato la sua vocazione turistica e di luogo di cura. La serpentina sale dolcemente lungo la costa porfirica, adornata da una splendida vegetazione mediterranea con una varietà sensazionale, a questa latitudine, di piante mediterranee ed esotiche. La vista sulla città spazia dalla parte urbanizzata al Colle, alle guglie Dolomitiche, alla Bassa Atesina e all'Oltradige con le cime che adornano il paesaggio.



Raggiunto il punto più alto della passeggiata attraversare con molta prudenza la strada per San Genesio e proseguire lungo la passeggiata del Rio Fago ammirandone la spettacolare cascata; scendere verso Bolzano e tornare al punto di partenza lungo la Passeggiata del Talvera.

Da vedere: vista panoramica sulla città, le Dolomiti e la Val d'Adige.

Ristoro: Winebar Vinzig poco prima dell'incrocio con la strada per San Genesio, all'imbocco delle passeggiate del Talvera ristorante Rastbichler.

Passeggino: percorribile fino alla strada per San Genesio.





PASSEGGIATA SANT'OSVALDO

Dall'imbocco si sale dolcemente per circa 20 minuti fino alla lapide in ricordo di Karl von Ritter, ideatore e costruttore della passeggiata.



Da qui dove si raccorda anche la strada forestale proveniente da Castel Roncolo, si gode di una magnifica vista che consente di ammirare dall'alto molti dettagli del centro storico. Dal monumento all'Hotel Eberle il percorso è pressoché pianeggiante e conduce alla collina di Santa Maddalena ed ai numerosi masi e cantine che producono l'omonimo vino. Bolzano, città del vino, si esprime qui ad uno dei suoi massimi livelli.

Da vedere: vista panoramica sulla città, il Colle, le Dolomiti e la Val d'Adige

Ristoro: Hotel Eberle, varie cantine offrono la possibilità di degustare i loro vini

Passeggio: tratto percorribile senza difficoltà.





PASSEGGIATA DEL TALVERA

Una passeggiata pianeggiante, ricca di aiuole fiorite, alberi ad alto fusto, adornata ad est da diversi ettari di vigneti. Fra le vedute si trova anche Castel Mareccio: nelle giornate terse, assieme alla collina di Santa Maddalena ed al Catinaccio che fa da sfondo, costituisce uno degli scorci piú suggestivi della città.

Piú avanti, nei pressi di ponte Sant'Antonio, un sentiero conduce a Castel Roncolo: il maniero illustrato famoso per il suo prezioso ciclo di affreschi profani risalenti al Medioevo. Dal castello una strada forestale porta alla vicina Passeggiata di Sant'Oswaldo.

Da vedere: Castel Roncolo, Castel Mareccio

Ristoro: Caffè Theiner, Caffè St. Anton e Osteria Castel Roncolo (nel castello)

Passeggino: adatto sul tratto del Lungo Talvera, qualche difficoltà sulla salita a Castel Roncolo





PASSEGGIATA DEL VIRGOLO

Attraversare il ponte Campiglio, Via Campiglio, quindi il sottopasso e tenersi sulla destra passando davanti alla stazione a valle della funivia del Colle. Proseguire in salita lungo la strada carrozzabile che conduce al Colle e poco dopo il terzo tornante, imboccare il sentiero che porta al Virgolo. Chi desidera può proseguire lungo la carrozzabile fino al "Graf Hof". Seguire il "Sentiero degli Scolari - Schülersteig" che, attraverso un fitto bosco ceduo, conduce al Virgolo.

Ridiscesi al Virgolo proseguire per qualche centinaio di metri lungo la strada carrozzabile e imboccare la nuova passeggiata che conduce a Castel Flavon.

Da vedere: Chiesetta del Virgolo dedicata a San Vigilio, Chiesetta del Santo Sepolcro detta anche Calvario (chiese visitabili mercoledì pomeriggio), Castel Flavon (ristorante).

Ristoro: trattoria Graf Hof, Wendlandhof, ristorante Castel Flavon.

Passeggino: non adatto dalla stazione a valle della funivia fino al Virgolo.



