

Honigberg – Pfaffensteig

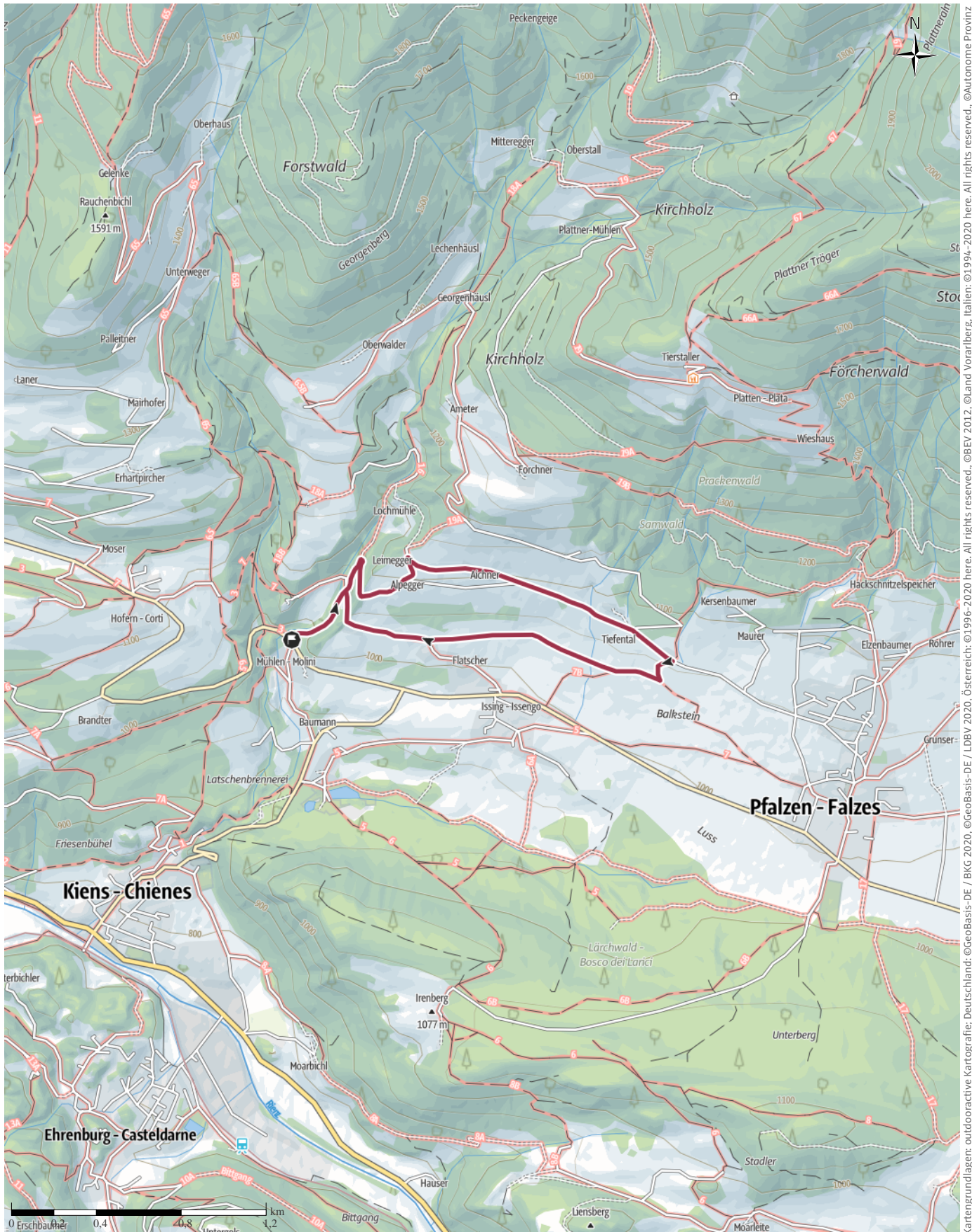
↔ 4,4km

🕒 1:45h

▲ 147m

▼ 147m

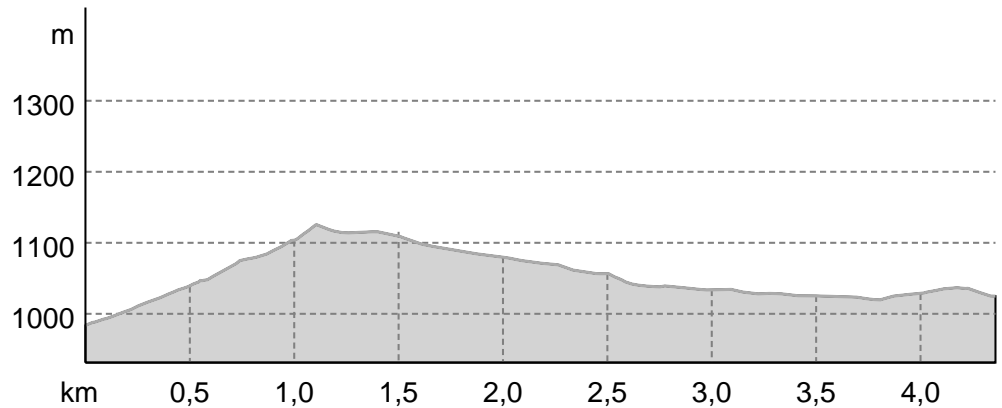
Schwierigkeit leicht



Kartengrundlagen: outdooractive Kartografie; Deutschland: ©GeoBasis-DE / BKG 2020, ©GeoBasis-DE / LDBV 2020, Österreich: ©BBEV 2012, ©Land Vorarlberg, Italien: ©1994-2020 here. All rights reserved. ©Autonome Provinz Bozen – Südtirol – Abteilung Natur, Landschaft und Raumentwicklung, ©Cartago S.R.L. Kartengrundlagen: outdooractive Kartografie; ©OpenStreetMap (www.openstreetmap.org)

Honigberg – Pfaffensteig

Höhenprofil



Tourdaten

Wanderung

Strecke ↔ 4,4 km

Dauer 🕒 1:45 h

Aufstieg ▲ 147 m

Abstieg ▼ 147 m

Schwierigkeit leicht

Kondition ●●●●●●

Technik ●●●●●●

Höhenlage



Beste Jahreszeit

JAN | FEB | MÄR

APR | MAI | JUN

JUL | AUG | SEP

OKT | NOV | DEZ

Bewertungen

Autoren

Erlebnis ●●●●●●

Landschaft ●●●●●●

Community

Weitere Tourdaten

Auszeichnungen

👨‍👩‍👧‍👦 familienfreundlich

Quelle
Bruneck Kronplatz Tourismus

Ausgangspunkt ist das Restaurant Schöneck in Mühlen/Issing. Von hier aus Richtung Schloss

Schöneck weitergehen. Dort dann den Honigbergweg bis zum Laimeggerhof gehen, rechts abbiegen und der Straße entlang bis zum Tiefenthalerhof ca. 1,4 km folgen. Dann rechts abbiegen, entlang des Honigbergweges über den Pfaffensteig zurück bis zum Ausgangspunkt.

Wegbeschreibung

Wegbeschreibung

Ausgangspunkt ist das Restaurant Schöneck in Mühlen/Issing. Von hier aus Richtung Schloss

Schöneck weitergehen. Dort dann den Honigbergweg bis zum Laimeggerhof gehen, rechts abbiegen und der Straße entlang bis zum Tiefenthalerhof ca. 1,4 km folgen. Dann rechts abbiegen, entlang des Honigbergweges über den Pfaffensteig zurück bis zum Ausgangspunkt.

Anreise

Anfahrt

Mit dem Auto über die Brennerautobahn A 22, Ausfahrt Brixen / Pustertal; über die Pustertaler Staatsstraße SS49 nach Kiens, dann links abbiegen auf E66 Kiener Dorfweg, Issing Pfalzen

oder über die Staatsstraße SS49 von Lienz / Osttirol nach Bruneck; Bruneck Ost ausfahren beim

Honigberg – Pfaffensteig

Kreisverkehr 2. Ausfahrt nehmen, beim nächsten Kreisverkehr nochmals die 2. Ausfahrt nehmen und anschließend 1. Ausfahrt am Kreisverkehr in Richtung Pfalzen E66.

Wegpunkte

 46.818815,11.848354

Tour zum Mitnehmen für iPhone und Android



QR-Code scannen und diese Tour offline speichern, mit Freunden teilen und mehr ...

















Webseite

<https://out.ac/FRA7c>

Honigberg – Pfaffensteig

Zeichenerklärung









Topografie

	Wald, Forst
	Moor, Sumpf, Ried
	Heide
	Wohnbaufläche mit Einzelgebäude
	Gewerbefläche mit Einzelgebäude
	Friedhof
	Golfplatz
	Sportplatz, Stadion
	Stadion
	Freibad
	Weinberg
	Felszeichnung
	Staatsgrenze
	Landesgrenze
	Kreisgrenze
	Höhenlinie
	Sondernutzungsfläche
	Naturschutzgebiet











Topografische Einzelzeichen

	Berg/Gipfelkreuz
	Höhenpunkt
	Fels
	Höhle
	Kirche
	Kapelle
	Friedhof
	Schloss/Burg
	Kloster
	Denkmal
	Ruine
	Bergwerk
	Findling/Hügelgrab
	Sendemast/Turm
	Windrad
	Wasser-/Windmühle
	Aussichtspunkt

Straßen und Wege

	Autobahn mit Nummer
	Bundesstraße mit Nummer
	Staats-, Landes-, Kreisstraße
	Gemeindestraße
	Hauptwirtschaftsweg
	Wirtschaftsweg
	Fußweg
	Klettersteig

Lifte, Eisenbahn

	Großkabinenbahn
	Kabinenbahn
	Sessellift
	Ski-, Schlepplift
	Materialseilbahnen
	Eisenbahn
	S-Bahn
	U-Bahn
	Straßenbahn
	Bahnhof