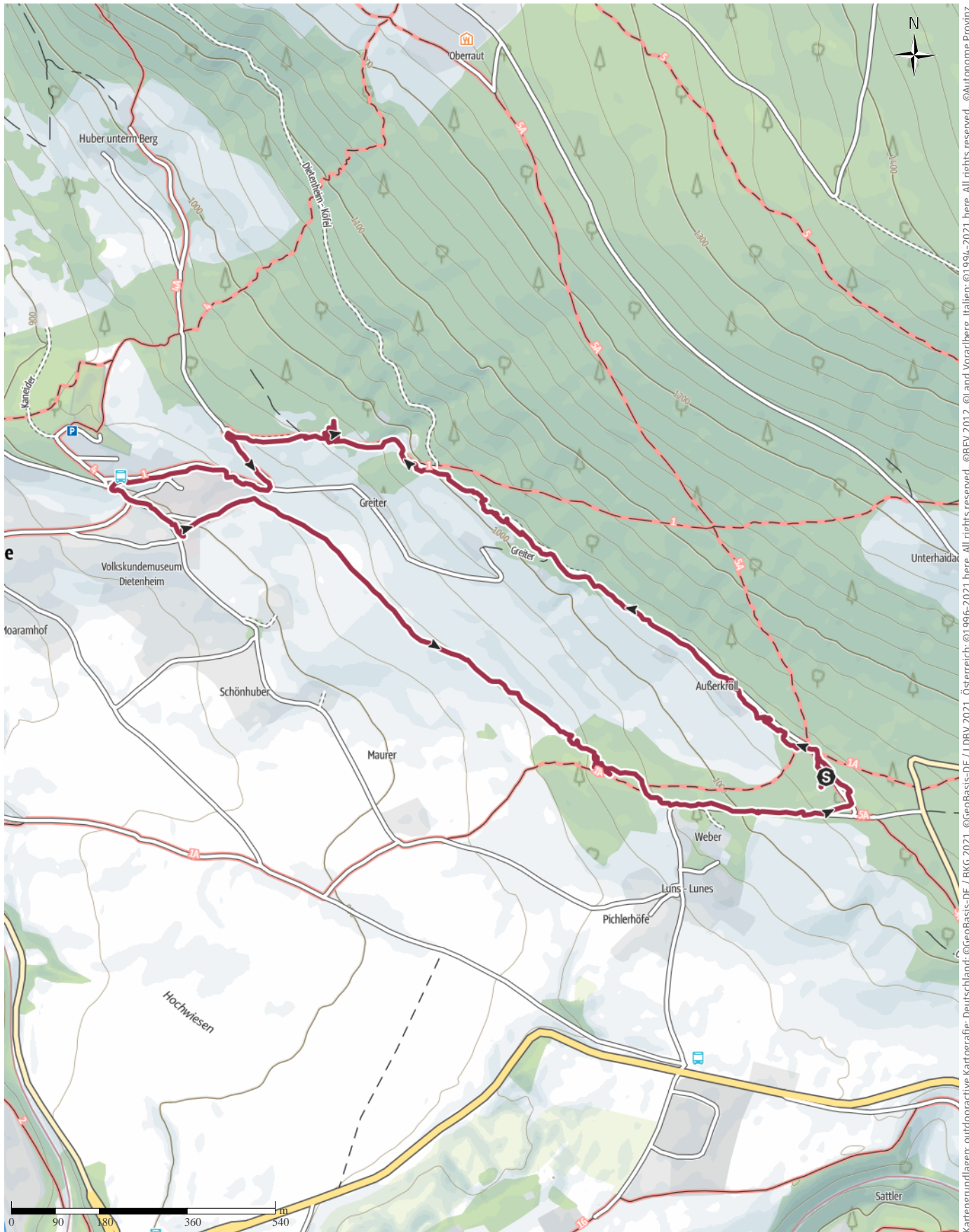


# Vom Anstiz Mair-am-Hof zu den Kröll-Höfen

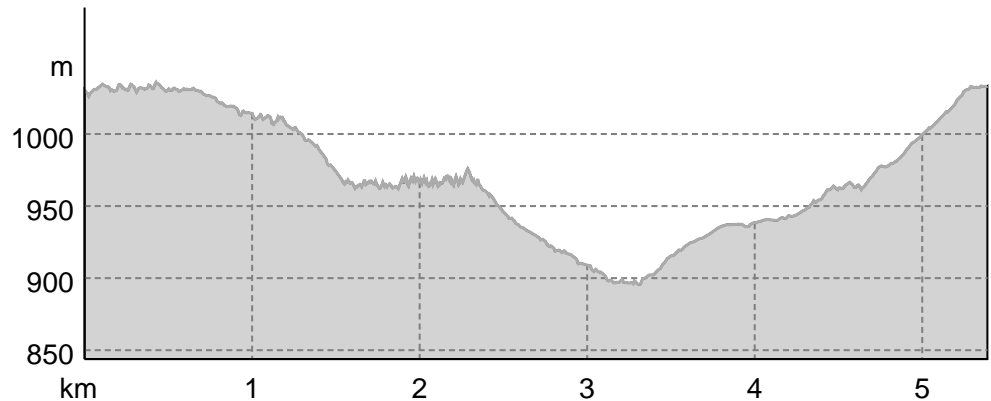
↔ 5,4km | ⌚ 1:51h | ⬇️ 147m | ⬆️ 145m | Schwierigkeit -



Kartengrundlagen: outdooractive Kartografie; Deutschland: ©GeoBasis-DE / LDBV 2021, Österreich: ©1996-2021 here, All rights reserved, ©BEV 2012, ©Land Vorarlberg, Italien: ©1994-2021 here, All rights reserved, ©Autonome Provinz Bozen – Südtirol – Abteilung Natur, Landschaft und Raumentwicklung, ©Cartago S.R.L. Kartengrundlagen: outdooractive Kartografie; ©OpenStreetMap (www.openstreetmap.org)

## Vom Ansitz Mair-am-Hof zu den Kröll-Höfen

## Höhenprofil



## Tourdaten

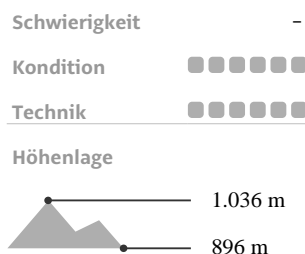
## Wanderung

Strecke ↔ 5,4 km

Dauer 🕒 1:51 h

Aufstieg ▲ 147 m

Abstieg ▼ 145 m



## Beste Jahreszeit

JAN | FEB | MÄR  
 APR | MAI | JUN  
 JUL | AUG | SEP  
 OKT | NOV | DEZ

## Bewertungen

## Autoren

Erlebnis ●●●●●●

Landschaft ●●●●●●

## Community

## Weitere Tourdaten

## Eigenschaften

mit Bahn und Bus erreichbar aussichtsreich

kulturell / historisch

## Auszeichnungen

🔄 Rundtour



## Burgenstrasse Südtirol

Aktualisierung: 21.02.2021

## Kröll-Höfe\_Dietenheim

Der Spaziergang ist sonnig und führt über Felder und am Waldrand entlang. Der Weg ist beliebt und für Familien mit Kindern geeignet.

## Informationsmaterial

## Weitere Infos und Links

Der Ansitz Mair am Hof ist Teil des Südtiroler Landesmuseums für Volkskunde. Weitere Informationen unter [Burgenstraße Südtirol](#)

## Wegbeschreibung

## Start der Tour

Landwirtschaftsschule von Dietenheim

## Koordinaten:

DG: 46.798582, 11.973515

GMS: 46°47'54.9"N 11°58'24.7"E

UTM: 32T 726905 5187075

w3w: ///zurückreichen.laune.scheunen

## Wegbeschreibung

Hinter dem Volkskundemuseum von Dietenheim beginnt der Weg unterhalb der Fachschule für Landwirtschaft und zweigt links ab (keine Markierung). Vorbei an den Werkstätten der Fachschule mündet der asphaltierte Weg in einen Feldweg, der sich bis zu

## Vom Ansitz Mair-am-Hof zu den Kröll-Höfen

einem Lärchenwald zieht; von dort auf die asphaltierte Straße nach links etwas steil einer Nebenstraße entlang und bei der nächsten Kreuzung nach links. Dem Weg entlang öffnet sich das volle Panorama über das Brunecker Talbecken. Man geht oberhalb der Kröll-Höfe vorbei und geht anschließend durch den Wald hinunter nach Dietenheim zum Ausgangspunkt zurück.

### Anreise



Diese Tour ist gut mit Bahn und Bus erreichbar.

### Öffentliche Verkehrsmittel

Mit dem Citybus von Bruneck zum Volkskundemuseum in Dietenheim.

### Tour zum Mitnehmen für iPhone und Android



QR-Code scannen und diese Tour offline speichern, mit Freunden teilen und mehr ...

Webseite

<https://out.ac/yrVFh>