



Tandemspaziergang durch die Quadrate Mannheims

Bei dem Spaziergang unter dem **Motto Bildung, Bewegung, Belohnung** (ca. 2 Stunden für alle 14 oder ca. 1,5 Stunden für 11 Orte) werden in und an den Quadraten interessante Sehenswürdigkeiten Mannheims angelaufen; dort sind Fragen zu beantworten und zu

notieren und/oder ein **Selfie**  zu schießen; vielleicht können auch der/die Mentor:in oder die **App „Mannheim erleben“** noch mehr über den ein oder anderen Ort erzählen und Ihr lernt so die Stadt „Monnem“ noch besser kennen.

Je nach **Alter des Mentee** kann der Weg zu den anzulaufenden Orten vom Mentee allein oder gemeinsam mit dem/r Mentor:in gefunden werden; es können zB auch die Stationen 6 und 9 ausgelassen werden. Die **Lösungen** findet Ihr meist vor Ort auf Tafeln, einige wißt Ihr bestimmt sofort oder könnt sie problemlos googeln.

Der Spaziergang kann dann bei einer der mindestens elf Eisdiele in den Quadraten (könnt Ihr auf dem Stadtplan nachzählen) enden, am besten die **Eisdiele Fontanella**, wo Euch vielleicht ein  spendiert wird, wenn Ihr alle Aufgaben zusammen gelöst habt. Und wenn Ihr Lust habt könnt Ihr dabei nochmals Eure **Selfies/Fotos** durchgehen und diskutieren. Und wenn Ihr noch mehr Lust habt, dann könnt Ihr auch noch die **drei letzten Aufgaben** angehen, es lohnt sich!

Viel Spaß und los geht's!

1.

Startpunkt ist das **Schloss** . Im Ehrenhof befinden sich zwei **Statuen**.

- a. Wie hießen die beiden **Kurfürsten**, die das Schloss und auch die Jesuitenkirche erbauten?
- b. Wer wohnt denn inzwischen in dem Schloss?

und  mit beiden Kurfürsten schießen

Lösungen: (hier notieren!)

2.

Nun lauft zu der Straße, die vor dem Schloss entlangführt, dem **Bismarckring**; Blick in die Quadrate die Breite Straße runter. Könnt Ihr Eurem Mentor ohne den Stadtplan den **Aufbau der Quadrate** mit den Buchstaben und Zahlen erklären? Falls nicht, kein Problem, dann könnt Ihr Euch das zusammen anhand des Stadtplans erarbeiten.

Wie viele Quadrate gibt es (Spaßfrage; seht Euch den Stadtplan genau an)?

Lösung:

3.

Weiter geht's zum **Quadrat B3**. In dem kleinen Park befindet sich eine **Statue**.

- a. Welchen berühmten Schriftsteller stellt diese dar?
- b. Warum steht diese auf dem Platz?
- c. Wie heißt das nette Café in der Nähe der Statue gelegen?

und  von Euch und der Statue.



Lösungen:

4.

Weiter geht's zum **Quadrat C5**. Dort steht an dem Platz gegenüber dem Reis-Engelhorn-Museum ein **Gebäude**, in dem Kurfürst Karl Theodor früher seine Armee untergebracht hat.

- a. Wie heißt dieses?
- b. Was befindet sich heute darin?

Lösungen:

5. Weiter zu **E6** links am Rathaus (E5) vorbei. Ihr kommt an einem kleinen Platz vorbei, unter dem ein **Tiefbunker** liegt

Auf dem Eingang befindet sich ein Gitter; Erklärung durch den/die Mentor:in oder Mannheim und Bunker gemeinsam googeln.

Auf dem Platz steht ein schwarzes Kunstwerk.

- a. Wie heißt dieses? b. Warum steht das hier?

und  von Euch dreien.

Lösungen:

6. Weiter geht's zu **F6, 5 und 8**; man nennt diese Hauswandbilder **Mural**, sie verschönern die Stadt und die Künstler können hier zeigen, was sie drauf haben; es gibt bereits über 30 dieser Murales (spanisch) in Mannheim von ganz verschiedenen Künstlern.

Was seht Ihr auf den beiden Murales?

Der/die Mentor:in kann das vielleicht erklären oder einfach Stadt.Wand.Kunst googeln.

Lösung:

7. Weiter geht's zu **E2, 8**, dem **Café Herrdegen**.

Welche Mannheimer Spezialität hat der Inhaber des Cafés erfunden? Schon mal probiert? Ein Blick ins Schaufenster könnte weiterhelfen.

Lösung:

8.

Weiter zum **Stadthaus N1**.



von **N 1** und Euch zusammen.

- Welche Tiere tummeln sich auf dem Paradeplatz und wollen gefüttert werden?
- Wie heißt der Brunnen auf dem Paradeplatz?


Lösungen:

9.

Runter zu den **Planken vor P2**.



vor dem



- Warum steht dieser **Glaskubus** da?
- Was bedeuten die Namen darauf?

Lösungen:

10.

Begeht Euch nach **Q2, 5**.

Welche Organisation mit **grün geschriebenem Namen** befindet sich dort?

Lösung:

11.

In **O4, 5**
Euch ein



auf den Planken habt Ihr Euer **(Zwischenziel-)Ziel erreicht** und
bei der bekanntesten **Eisdiele Fontanella** in Mannheim verdient.

Welche Eisspezialität hat Herr Fontanella erfunden?

Lösung:

Wenn Ihr frisch gestärkt noch Lust habt geht's weiter zum schönsten Platz von Mannheim mit seinem Wahrzeichen, könnt Ihr von der Eisdiele aus schon sehen.

12. Also gemütliches Schlendern durch die Planken zum **Wahrzeichen** von Mannheim.

- a. Wie heißt dieses und auf welchem Platz steht es?
- b. Welche Fabelwesen bewachen die Treppen?

und  mit den Fabelwesen.

- c. Schätzt mal wie hoch der Wasserturm ist ; wieviele Meter lagt Ihr daneben?

Lösungen:

13. Weiter zum Anfang der **Augustaanlage**; wer durch das Loch des **steinernen Rads** schlüpfen kann, hat ein ganzes Jahr lang Glück! Versucht es **und Handyfoto zum Beweis.**

14. Gegenüber steht in der Augustaanlage das **Denkmal von Karl Benz** und der Nachbildung seines **Automobils.**

- a. In welchem Quadrat war die erste Werkstatt von Karl-Benz?
- b. Wohin fuhr seine Frau Berta bei der ersten größeren Ausfahrt mit dem Automobil?

Lösungen:

Glückwunsch, Ihr habt alle Aufgaben an allen 14 Orten geschafft und bestimmt auch richtig gelöst, oder?

