

TOP Rundwanderung Churburg, Schludernser Waale und Ganglegg

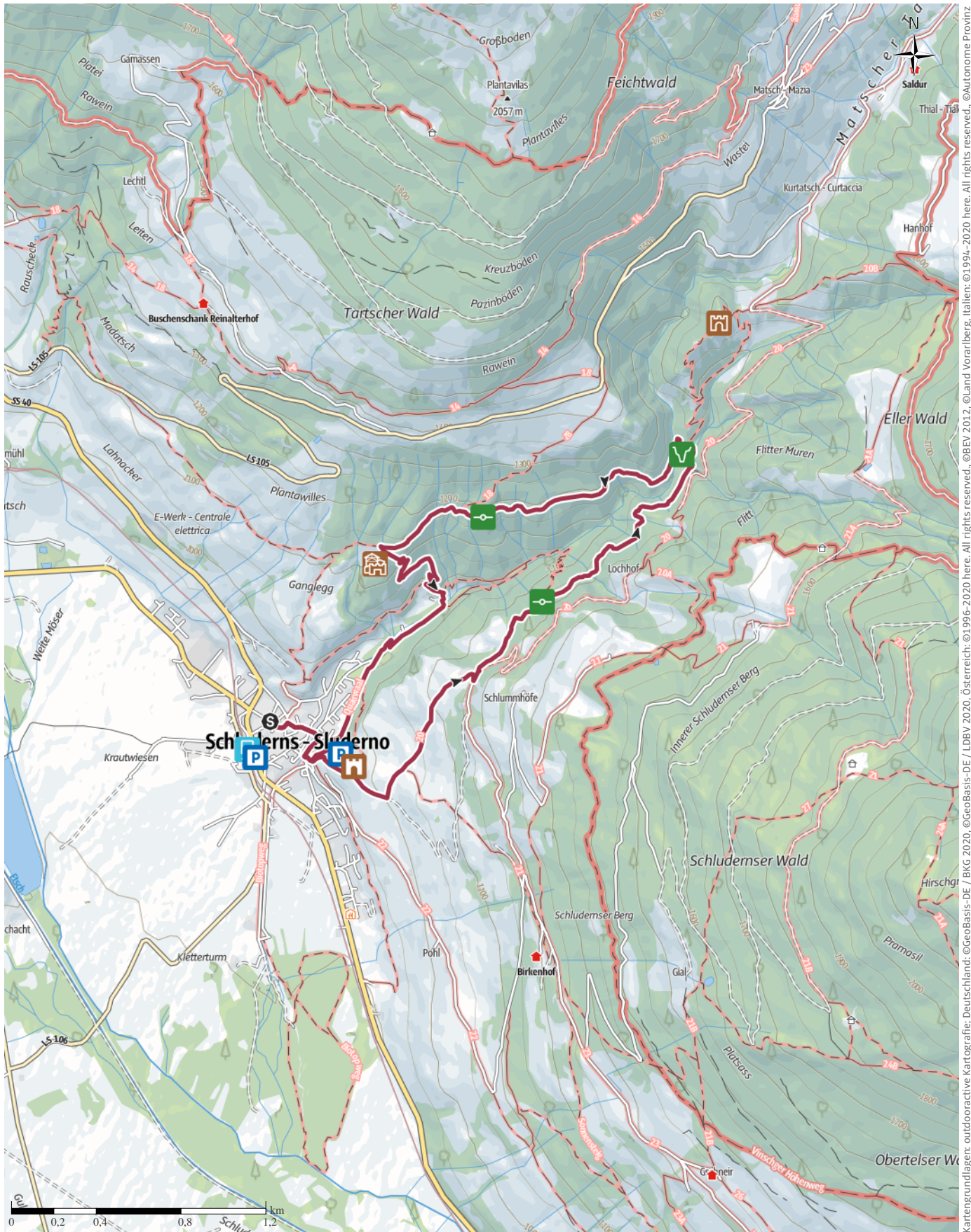
↔ 8,2km

🕒 3:15h

▲ 300m

▼ 300m

Schwierigkeit mittel

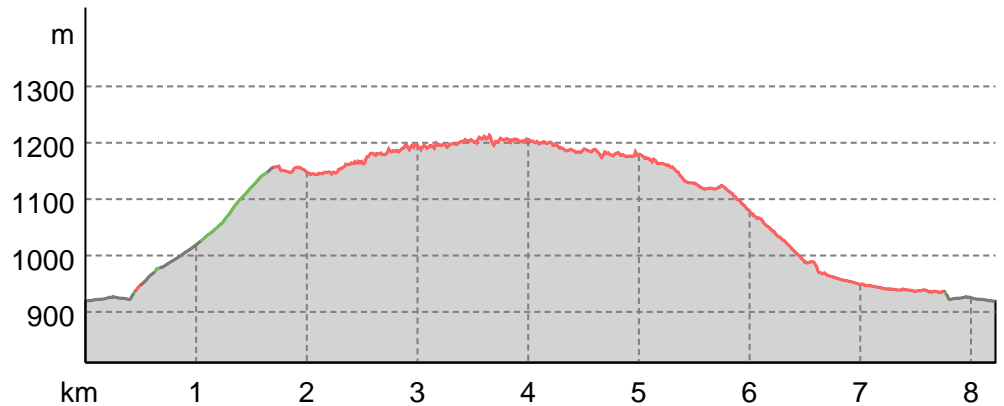


Kartengrundlagen: outdooractive Kartografie; Deutschland: ©GeoBasis-DE / BKG 2020, ©GeoBasis-DE / LDBV 2020, Österreich: ©1996-2020 here. All rights reserved. ©BBEV 2012, ©Land Vorarlberg, Italien: ©1994-2020 here. All rights reserved. ©Autonome Provinz Bozen – Südtirol – Abteilung Natur, Landschaft und Raumentwicklung, © Cartago S.R.L. Kartengrundlagen: outdooractive Kartografie; ©OpenStreetMap (www.openstreetmap.org)

### Wegart

Asphalt	1,4km
Weg	0,7km
Pfad	6,1km

### Höhenprofil



### Tourdaten

#### Wanderung

Strecke	↔	8,2 km
Dauer	🕒	3:15 h
Aufstieg	⬆️	300 m
Abstieg	⬇️	300 m

Schwierigkeit **mittel**

Kondition

Technik

Höhenlage

1.213 m  
919 m

### Beste Jahreszeit

JAN	FEB	MÄR
APR	MAI	JUN
JUL	AUG	SEP
OKT	NOV	DEZ

### Bewertungen

Autoren	
Erlebnis	
Landschaft	
Community	
Tour (3)	


### Weitere Tourdaten

#### Eigenschaften

mit Bahn und Bus erreichbar	aussichtsreich
geologische Highlights	Geheimtipp
kulturell / historisch	

#### Auszeichnungen

- Rundtour
- Einkehrmöglichkeit



**Ralf Pechlaner**

Aktualisierung: 14.03.2018



Quelle  
alpenvereinaktiv.com  
Von-Kahr-Str. 2-4  
80997 München  
Telefon +49 89 14003-0  
Fax +49 89 14003-23  
info@alpenvereinaktiv.com  
http://www.alpenvereinaktiv.com

**Vielseitige Rundwanderung von Schluderns aus hinauf zur bestens erhaltenen Churburg mit ihrer spannenden Rüstungssammlung, den faszinierenden Schludernser Waalwegen entlang hinein in die Schlucht des Saldurbaches und vorbei am Ganglegg, einer geheimnisvollen, prähistorischen Siedlungsstätte.**

Die Churburg, die stolz auf einem Hügel oberhalb der Vinschger Ortschaft Schluderns thront, ist eine der am besten erhaltenen Burgen Südtirols. Ihre Rüstungskammer mit über 50 vollständigen Rüstungen und Waffen aus dem Mittelalter, gilt als größte private Rüstungssammlung - ein absolutes Highlight für kleine und große Ritter-Fans. Den Besuch der stattlichen Burg

aus dem 13. Jahrhundert können wir mit einer wunderschönen Rundwanderung entlang den Schludernser Waalwegen, dem uralten Vinschger Bewässerungssystem, und einer Besichtigung des Ganglegg verbinden, wo wir Siedlungsspuren und nachgebaute Schaugebäude aus der Bronze-, Eisen- und Römerzeit ansehen können.

Infos zu Besuchs- und Führungszeiten der Churburg unter: [www.churburg.com](http://www.churburg.com)

### Autorentipp

*Von Schluderns aus ist ein Abstecher ins Matschertal sehr lohnend. Die kleine, malerische Ortschaft Matsch, eine Fraktion der Gemeinde Mals, wurde im Sommer 2017 als erstes Südtiroler Dorf in die Riege der Bergsteigerdörfer - eine länderübergreifende Alpenvereinsinitiative - aufgenommen.*

### Sicherheitshinweise

Keine besonderen Sicherheitshinweise.

### Ausrüstung

Keine besondere Ausrüstung notwendig.

Genügend Flüssigkeit, energiereiche und gesunde Snacks, Wanderschuhe mit rutschfester Sohle und Sonnenschutz (Hut, Brille, Creme) haben wir aber immer dabei!

## Informationsmaterial

### Karte

Kompass 041 - Obervinschgau 1:25.000

### Literatur

Alexander von Hohenbühel (2018). Südtirols schönste Burgen - Erlebnisreiche Ausflüge ins Mittelalter. Folio Verlag

### Weitere Infos und Links

Da sich diese Wanderbeschreibung an Familien mit Kindern richtet, sind Tourenbeschreibung, Sicherheitshinweise und Bewertung von Kondition, Schwierigkeit, Erlebniswert usw. auf diese Zielgruppe abgestimmt.

Weitere spannende Burgenwanderungen mit Kids

Bozen, Unterland und Überetsch

Im Frühling bieten sich besonders Burgenwanderungen im klimatisch begünstigten Raum Bozen, Unterland und Überetsch an. Die Eppaner

Burgenwanderung, die die drei Schlösser Korb, Boymont und Hocheppan einschließt, ist einer der ganz großen Klassiker. Die Haderburg zählt aufgrund ihrer Lage auf einem steilen Felsen oberhalb von Salurn zu den spektakulärsten Burgen Südtirols. Die Bilderbuch-Ruine Leuchtenburg, die stolz oberhalb des Kalterer Sees auf dem Mitterberg thront, bietet eine atemberaubende Aussicht und lässt sich mit einer einfachen Rundwanderung hinaus zu den Rosszähnen mit den kuriosen Warmlöchern verbinden. Von Gurlan aus führt eine einfache Wanderung hinaus nach Schloss Sigmundskron, das als eines der Messner Mountain Museen die Auseinandersetzung Berg-Mensch thematisiert. Ein Ziel direkt von Bozen aus ist das am Eingang ins Sarntal gelegene Schloss Runkelstein. Im unteren Etschtal ist die leichte Wanderung zur Burg Neuhaus Maultasch von Terlan aus empfehlenswert, genauso wie die weniger bekannte Ruine Kasatsch, die von Nals oder Prissian aus erreichbar ist.

### Schlerngebiet

Im Schlerngebiet ist die Rundwanderung von Seis zu den Burgruinen Hauenstein und Salegg, in Völs hingegen jene zum Schloss Prösels mit Kindern sehr spannend.

### Eisacktal

Im unteren Eisacktal thront oberhalb der Ortschaft Waidbruck am Eingang zum Grödnertal die Trostburg, die das Südtiroler Burgenmuseum beherbergt und mit einer für etwas gehgewohnte, größere Kinder geeigneten Rundwanderung hinauf nach Tagusens und zur idyllischen Radlmoos-Lacke verbunden werden kann.

### Wipptal

In der Sterzinger Gegend können die beiden sich zu beiden Talseiten gegenüberliegenden Burgen Sprechenstein und Reifenstein im Rahmen einer "Zweiburgenwanderung" von Freienfeld aus gut mit Kindern erwandert werden.

### Vinschgau

Im Vinschgau hingegen ist die ausgedehnte Burgruine Lichtenberg bei Prad sehenswert sowie das Schloss Juval, ebenfalls ein MMM-Museum zum Thema Mythos Berg, das wir mit einer schönen Waalweg-Wanderung oder mit dem Übungs- und Familienklettersteig „Knott“ in Unterstell oberhalb von Naturns verbinden können.

### Pustertal



Im Pustertal: Die Burg Taufers, die über dem Dorf Sand in Taufers vor der Kulisse des Zillertaler Hauptkamms thront, ist eine der bekanntesten und imposantesten Burgen Südtirols. Die Besichtigung der Burg Taufers lässt sich mit einer sehr spannenden Rundwanderung über die beeindruckenden Reinbach-Wasserfälle verbinden. Am Eingang des Pustertals können wir weiters das Schloss Rodenegg über eine schöne Wanderung durch die Rienzschlucht von Schabs aus erwandern. Sehenswert im Hochpustertal ist Schloss Welsperg, das im Sommer besichtigt werden kann. Das Schloss Thurn bei St. Martin Thurn beinhaltet das Ladinische Museum mit bedeutenden Einblicken in die Geschichte des Gadertales.

## Wegbeschreibung

### Start der Tour

Zugbahnhof Schluderns

### Koordinaten:

DG: 46.665445, 10.583384

GMS: 46°39'55.6"N 10°35'00.2"E

UTM: 32T 621126 5169204

w3w: ///nennenswert.chemisch.aufzucht

### Ende der Tour

Zugbahnhof Schluderns

### Wegbeschreibung

Die bestens beschilderte Churburg erreichen wir vom Schludernser Zugbahnhof aus in etwa 20 Gehminuten.

Nach der Besichtigung der beeindruckenden Schlossanlage folgen wir auf unserer weiteren Wanderung zunächst dem Weg Nr. 20 leicht ansteigend hinauf zum Vernalhof wo wir nun entlang den alten, faszinierenden Bewässerungskanälen des Schludernser Berkwaals (Markierung 17) in die Schlucht des Saldurbaches hinein wandern, der an den wunderschönen Saldur-Seen entspringt und aus dem Matschertal fließt.

Am Ende der Schlucht und zu Füßen jener Felsen, auf denen die verfallenen Mauerreste des ehemaligen Schlosses Matsch stehen (diese bekommen wir auf unserer Wanderung allerdings nicht zu Gesicht), queren wir den Saldurchbach und wandern auf der anderen Bachseite, jetzt entlang des Leitenwaal (Sonnensteig) - aber stets der Markierung 17 folgend - wieder schluchtauswärts.

Kurz nachdem sich unser Wanderweg mit dem Wanderweg 18 vereint, erreichen wir die prähistorische Ausgrabungsstätte Ganglegg am Kalvarienberg direkt oberhalb von Schluderns. Nach dieser Zeitreise in die

Bronze-, Eisen- und Römerzeit steigen wir nun schnurstracks der Markierung 18A (Archäologischer Wanderweg) folgend hinunter in die Talsohle des Saldurbaches und wandern von dort aus den Bach entlang und am Sporzentrum vorbei hinaus in den Ortskern von Schluderns, den Ausgangspunkt unserer Rundwanderung.

## Anreise



Diese Tour ist gut mit Bahn und Bus erreichbar.

### Öffentliche Verkehrsmittel

Die Vinschger Ortschaft Schluderns und die unmittelbar darüber thronende Churburg sind bestens per Zugverbindung mit der Vinschger-Bahn erreichbar - Bahnhof Schluderns. Fahrpläne für die Anfahrt mit öffentlichen Verkehrsmitteln auf Südtirol Mobil

### Anfahrt

Mit dem PKW von beiden Richtungen über die SS40 (Vinschger Hauptverbindungsstraße) nach Schluderns.

### Parken

Autoabstellplätze eventuell am Parkplatz am Zugbahnhof oder am Besucherparkplatz der Churburg direkt unterhalb des Schlosses.

## Kommentare & Bewertungen



30.06.2020 · Wanderung · Rundwanderung Churburg, Schludernser Waale und Ganglegg

Bewertung



Sehr schöner ausgedehnter Spaziergang, immer entlang der wohl schon sehr alten Bewässerungskanäle (Waale).



23.04.2020 · Wanderung · Rundwanderung Churburg, Schludernser Waale und Ganglegg

Bewertung



Hat die Tour am 14.08.2019 gemacht.

Schöne Wanderung. Ist zu empfehlen!



TOP Rundwanderung Churburg, Schludernser Waale und ...



Foto: Sonja Papacek, Community



Foto: Sonja Papacek, Community



Foto: Sonja Papacek, Community



Quelle: alpenvereinaktiv.com



**P** Parkplatz

**3** Besucherparkplatz Churburg

Quelle: alpenvereinaktiv.com



**H** Burg

**4** Die Churburg

Quelle: alpenvereinaktiv.com



**W** Wegpunkt

**5** Schludernser Berkwaal

Quelle: alpenvereinaktiv.com



**S** Schlucht

**6** Saldurschlucht - Wendepunkt der Rundwanderung

Quelle: alpenvereinaktiv.com



**R** Ruine

**7** Burgruine Schloss Matsch

Quelle: alpenvereinaktiv.com



**W** Wegpunkt

**8** Schludernser Leitenwaal

Quelle: alpenvereinaktiv.com



**H** Historische Stätte

**9** Ganglegg - prähistorische Siedlungsstätte

Quelle: alpenvereinaktiv.com



07.08.2019 · Wanderung · Rundwanderung Churburg, Schludernser Waale und Ganglegg

Bewertung



Interessante Punkte



**B** Bahnhof

**1** Zugbahnhof Schluderns

Quelle: alpenvereinaktiv.com

**P** Parkplatz

**2** Parkplatz Zugbahnhof Schluderns

Tour zum Mitnehmen für iPhone und Android







QR-Code scannen und diese Tour offline speichern, mit Freunden teilen und mehr ...

Webseite

<https://out.ac/GqCxG>

## Zeichenerklärung









### Topografie

	Wald, Forst
	Moor, Sumpf, Ried
	Heide
	Wohnbaufläche mit Einzelgebäude
	Gewerbefläche mit Einzelgebäude
	Friedhof
	Golfplatz
	Sportplatz, Stadion
	Stadion
	Freibad
	Weinberg
	Felszeichnung
	Staatsgrenze
	Landesgrenze
	Kreisgrenze
	Höhenlinie
	Sondernutzungsfläche
	Naturschutzgebiet











### Topografische Einzelzeichen

	Berg/Gipfelkreuz
	Höhenpunkt
	Fels
	Höhle
	Kirche
	Kapelle
	Friedhof
	Schloss/Burg
	Kloster
	Denkmal
	Ruine
	Bergwerk
	Findling/Hügelgrab
	Sendemast/Turm
	Windrad
	Wasser-/Windmühle
	Aussichtspunkt

### Straßen und Wege

	Autobahn mit Nummer
	Bundesstraße mit Nummer
	Staats-, Landes-, Kreisstraße
	Gemeindestraße
	Hauptwirtschaftsweg
	Wirtschaftsweg
	Fußweg
	Klettersteig

### Lifte, Eisenbahn

	Großkabinenbahn
	Kabinenbahn
	Sessellift
	Ski-, Schlepplift
	Materialseilbahnen
	Eisenbahn
	S-Bahn
	U-Bahn
	Straßenbahn
	Bahnhof