

SEPULTURAS ANTROPOIDES DEL VALLE DE LOS PEDROCHES. (Continuación).

ESTEBAN MÁRQUEZ TRIGUERO
ACADÉMICO CORRESPONDIENTE

Después de nuestro estudio sobre “Sepulturas antropoides del Valle de los Pedroches”, *Bol. R.A. de Córdoba*, año LVI, 1985, núm. 108, continuamos descubriendo otras muchas de la misma tipología a lo largo y ancho de la comarca, que ahora damos a conocer, quedando completo, de este modo, el mapa general de su situación al N. de la provincia de Córdoba. Hasta ahora el número de sepulturas antropoides reconocidas es de 117, siendo posible que nos quede alguna oculta entre los múltiples canchales de roca granítica escondida entre el matorral de esta extensa región. Cada vez hay menos personas en el campo que puedan orientar sobre nuevos hallazgos y, por otro lado, éste se ha convertido en un laberinto de vallas y alambradas a veces difíciles de traspasar. No estamos en los tiempos en que se podía andar libremente por vericuetos y dehesas.

Como ya hemos explicado anteriormente, unas se encuentran *in situ*, grabadas en la roca granítica y otras constituyen magníficos abrevaderos, siendo en este caso transportadas a pozos y fuentes antiguas en tiempo inmemorial; otras se han quedado a medio camino, dadas las dificultades para su arrastre y las menos han sido motivo de intento de traslado quedando fracturadas en el lugar donde se encuentran. El hombre del Valle de los Pedroches siempre ha prestado atención a este tipo de piedras labradas, llamándolas en general “pilas de moros”. Todo lo antiguo, como construcciones, ruinas de poblados, tesoros, cuevas y sarcófagos, se atribuye a los moros a falta de otros conocimientos que el pueblo no posee.

En cuanto a las encontradas *in situ*, en todos los casos se hallan relacionadas con ruinas de poblados próximos, de donde, es de suponer, serían naturales los ocupantes de tan laboriosos sepulcros, existiendo sobre su apertura diversas incógnitas, mientras no se lleven a cabo las oportunas excavaciones:

1.— En primer lugar, es de suponer que un trabajo manual de tanta importancia, comparado con los restos de edificaciones próximas cubiertas de monte y rara vez de pizarra, por su rareza y escasez, debería pertenecer al personaje más importante del paraje, tal vez propietario de las dehesas y latifundios donde se

ubicar. No es de extrañar que en su entorno se encuentren las ruinas de aposentos de función ganadera.

2.- Según los artesanos picapedreros de la región, para grabar una "pila de moros" de esas dimensiones en un canchal de granito de dureza media, con útiles de hierro, es necesario al menos tres meses.

3.- Ello nos hace pensar que una vez ocasionado el óbito del personaje, sería éste embalsamado para ser inhumado posteriormente.

4.- O bien, fueron labradas en vida de los jefes o propietarios de tan extensos territorios.

5.- Sin embargo, esto último no es posible en los casos de muerte violenta de la madre y el hijo lactante —fuese a la hora del parto, peste o guerra—, como se observa en algunos lugares donde aparece grabada una pequeña junto a la cabeceira de otra mayor. Tampoco en el caso de grupos algo numerosos con sepulcros infantiles.

6.- Algunas de ellas pudieron no ser utilizadas.

7.- Otras, en cambio, fueron trasladadas y reutilizadas en una necrópolis romana.

Estas incógnitas y otras más sobre su cronología se presentan al observador, ya que, hasta ahora, todas se hallan abiertas por haber sido profanadas en tiempos antiguos por los buscadores de tesoros. Nosotros nos ocupamos aquí de dar a conocer su ubicación, dimensiones y otros análisis relacionados con el hallazgo y, sobre todo, a ofrecer el mapa general de su situación, que será una nueva e interesante aportación a la arqueología e historia antigua de la provincia de Córdoba.

La gran mayoría de las sepulturas se hallan sin tapadera. Esta, cuando aparece, es de una sola pieza de granito de las mismas dimensiones, siendo de suponer que las restantes —si las tuvieron— fueran utilizadas en la construcción de cercas de piedra y edificaciones próximas. Aunque la gran mayoría fue cubierta con losas, piedras y tierra arcillosa para evitar la entrada del agua de lluvia y el ataque de las alimañas.

Todas ellas se hallan orientadas en dos direcciones únicas, al saliente y al mediodía, que están relacionadas con el astro solar, tal vez por motivación religiosa. Raro es el caso que lo hagan al Norte, debiéndose a la morfología de la roca donde fueron labradas. Siempre muy próximas a los poblados de sus moradores, que, a nuestro juicio fueron los antiguos colonos que explotaron la riqueza ganadera al amparo de las extensas y fértiles dehesas del Norte de la Sierra de Córdoba.

Puede asegurarse que como el Valle de los Pedroches estuvo pobladísimo en la antigüedad y los restos de sus poblados pertenecientes a distintas épocas se superponen a veces, no será fácil determinar la correspondencia con las referidas sepulturas de tipo antropoide, mientras no aparezca su ajuar, ya que no se encuentran labradas en estratos que tengan correlación, sino aisladamente sobre canchales de granito y separadas de los lugares habitados. No obstante, existen localidades definidas por un solo tipo de hábitat próximo a ellas, que se repite y es frecuente en la región, sin que hasta ahora se hayan llevado a cabo excavaciones sistemáticas que pudieran darnos algo de luz.

No es la gran mole granítica denominada Castillo Almogávar la que propor-

cionaría este tipo de datos a que nos referimos, a pesar de ser el área donde más abundan, ya que es una localidad donde los restos se mezclan y superponen desde los más remotos de la Prehistoria hasta los de la dominación musulmana, pasando por romanos e iberos. Podemos indicar, como zonas de mayor interés para el estudio a que nos referimos, por hallarse las referidas sepulturas en contacto o muy próximas con los restos de construcciones, las siguientes:

En primer lugar la necrópolis de La Losilla, excavada clandestinamente y en desorden, donde han aparecido dos sarcófagos antropoides –los núms. 56 y 57– de roca granítica y similares a los que venimos estudiando, cubiertos con tégulas, existencia de aras votivas anepígrafas y sepulturas en cista, que posiblemente fueron llevadas y reutilizadas. –Puede observarse una tapadera de granito de una sola pieza y labrada interiormente, correspondiente a uno de los sarcófagos antropoides, que fue utilizada en cubrir una sepultura romana en forma de cista, que es el tipo de sepulcro existente en la localidad, mientras que ella fue cubierta con tégulas, careciendo hasta ahora de datos que nos proporcionen su cronología–.

Otras localidades que pueden ser de interés, por encontrarse próximas a los restos de sus posibles poblados pueden ser Las Valquemadas, en término de Torrecampo, donde se hallan las ruinas de aposentos a que pertenecieron, en el lugar de la nº 29 y la infantil nº 30. El Ranchal en término de Pedroche. Carnicerías Altas –núms. 59 y 60– entre Villanueva de Córdoba y Cardeña, donde existen las ruinas de un extenso poblado con cabañas y corrales diseminados en grupos próximos a las sepulturas. En la Dehesa de Quebradillas, término de Conquista, y en Las Cumbres, de Villanueva de Córdoba, con gran extensión de poblados próximos a la nº 76.

Del total de 117 sepulturas estudiadas en el Valle de los Pedroches 43 de ellas se hallan utilizadas como abrevaderos junto a antiguos pozos de la región y 74 se encuentran abiertas *in situ*. Su tipología pertenece claramente a tres formas diferentes en cuanto a su grabado. Todas son de forma trapezoidal alargada y los rasgos antropoides se definen por marcados relieves interiores en los cuatro ángulos, que marcan esquemáticamente a la persona humana. Unos obedecen a planos en ángulo en la parte de la cabeza y pies, mientras en otras el relieve es de forma redondeada. Se hallan abiertas, unas a ras del suelo con canales y rebordes para evitar la escorrentía del agua de lluvia, y otras en altos y sobresalientes peñascos con las mismas características. En cuanto a las utilizadas como abrevaderos se hallan todas en un avanzado estado de erosión, debido en general a los agentes meteóricos y al roce del ganado sobre ellas.

En relación con la abundancia de restos de enclaves habitados que existen en el Valle de los Pedroches y sierras del Norte de la provincia de Córdoba, el número de sepulturas antropoides es realmente pequeño –aunque grande como descubrimiento arqueológico–, esparciéndose aisladamente sobre la zona granítica, pudiendo afirmar, por otro lado, que hemos observado el mismo tipo de sepulturas en las provincias de Jaén, Badajoz y Toledo, siendo de esperar que vayan apareciendo en otras comarcas de suelo granítico y pobladas de encinar. Estamos en presencia, por lo tanto, de una civilización que se extendió por esta parte de la Península, con un importante núcleo de población en el Valle de los Pedroches (Córdoba).

Descripción de los nuevos grupos de sepulturas

Las nuevas localidades que ahora describimos en este trabajo son continuación de las descritas en el primer estudio. Teniendo en cuenta su ubicación de saliente a poniente del Valle de Los Pedroches y su número de orden, son las siguientes:

Término de Montoro

38. A unos cien metros al Sur de la casa de la Loma de La Higuera pueden observarse dos sepulturas grabadas en el canchal granítico, las núms. 67 y 68, bien labradas y cuyas dimensiones son para ambas 1,90 ms. de longitud, 0,55 de anchura media y 0,30 de profundidad. Se hallan situadas en línea según el lado mayor y muy próximas, orientadas en sentido contrario; una lo hace a saliente y otra a poniente, obediendo esta última a la morfología de la roca y mirando al ocaso solar, que es la dirección, sin embargo, del llamado Castillo de Sibulco —que no se halla muy distante— con muralla de grandes sillares ciclópeos. A su lado derecho presentan interiormente un pequeño hueco semicircular a modo de hornacina, a igual que las de Cañada del Gamo en Fuente Obejuna. Fotos 5 y 6.

Término de Azuel

39. Junto a la carretera de Conquista a Azuel y en la finca Torrubias existe una sepultura, la nº 69, utilizada como abrevadero, erosionada, que ha sido recrecida con cemento.

Término de Conquista

40. En la Dehesa de Quebradillas, término de propios de la villa de Conquista, hemos localizado dos sepulturas antropoides, las núms. 70 y 71. La primera es de gran belleza y bien labrada en un peñón que sobresale del suelo, y mide 1,80 ms. por 0,60 de anchura media y 0,35 de profundidad, siendo amplia con respecto a las demás, pues mide 0,66 de cabecera y 0,65 de la parte interior de los pies. Como a 70 ms. al N. de ella existen ruinas de un pequeño aposento que pudiera estar relacionado con ella. Se tiene acceso por un camino que existe 500 ms. antes de llegar al nuevo viaducto, a la derecha conforme se va a Azuel. Se halla como a un km. de la carretera y a unos 20 ms. del camino, mirando a saliente. (Foto 4).

La nº 71 se encuentra en la llamada "Cerca de Paco" a unos 100 ms. del mismo viaducto pero al otro lado de la vía y a unos 30 ms. de la carretera. Es llamada en la localidad "pila del moro". Sus medidas son 1,60 ms por 0,50 de a.m. y 0,30 de profundidad, mirando al Norte, hacia donde se encuentra una pequeña villariega, de donde procede un ara votiva anepígrafa de tipo arcaico que se halla en el museo de Torrecampo.

Otra, la nº 72, sirve de abrevadero junto al pozo de Cañada Malilla a la izquierda de la carretera conforme se va a Azuel y a un km. de la anterior.

Término de Villanueva de Córdoba

41. En primer lugar, llama la atención que otros investigadores de la localidad no se hayan ocupado de dar a conocer las sepulturas antropoides de su término, que constituyen un grupo de once diseminadas por su territorio, existiendo una de ellas, la nº 73 de nuestra catalogación, en el extrarradio del pueblo, próxima al solar de Villanueva de Córdoba. Esta mide 2,00 ms. de longitud, por 0,50 ms. de anchura media y 0,30 de profundidad y mira a saliente, siendo casual que se haya conservado hasta nuestros días por haber sido respetada por los pedreros de la localidad. No obstante, ha sido tocada ligeramente en su borde izquierdo. (Foto 1). Se encuentra en una cerca próxima a la Cooperativa Ganadera de S. Miguel.

42. Otra sepultura, nº 74, se halla como a un km. al S. de la anterior, próxima a la carretera de Adamuz, en el llamado Cercón de Herruzo, grabada en un dique de granito rojizo, siendo antropoide y con reborde alrededor. Mide 1,80 ms. de longitud por 0,47 de a. m. y 0,20 de profundidad, siendo de interés con la anterior por encontrarse ambas muy próximas al pueblo de Villanueva de Córdoba. (Foto 2).

43. A unos 2 km. al N. del pueblo existe una sepultura antropoide, nº 75, grabada a ras del suelo y rodeada de un cerco grabado, en el paraje llamado El Molinillo, por el camino del mismo nombre, que parte de la carretera de Torrecampo, como 100 ms. a poniente del puente sobre el arroyo. Mide 2,00 ms. de longitud por 0,55 de a.m. mirando a saliente.

44. En la finca Los Pingones, de sugestiva toponimia, existe una sepultura infantil grabada en el canchal granítico, que mide 0,60 ms. nº 76.

45. Una bella sepultura, nº 77, utilizada como abrevadero, se halla próxima a la carretera de Villanueva de Córdoba a Conquista, a 50 ms. del puente existente en la curva y distante unos 2,2 km. del pueblo. Mide 1,70 ms. de longitud interior por 0,53 de a.m., hallándose muy erosionada en su parte central por el roce del ganado al beber, tomando un perfil barquiforme.

46. Grupo de Las Cumbres. En la finca del mismo nombre, al E. de Villanueva de Córdoba se ubican tres sepulturas antropoides que presentan los relieves interiores redondeados. La nº 78 se halla junto a los restos de antiguos poblados –que son abundantes– y a unos 400 ms. a poniente del cortijo. Se halla labrada sobre una peña, a la que se adapta mirando al N. Sus dimensiones son 1,75 ms. por 0,44 de a.m. y 0,32 de profundidad.

Al NE. de ella se halla la nº 79, igualmente antropoide y más ancha que la anterior, que ha sido motivo de intento de traslado, fracturándose en dos piezas en el lugar de situación. Mide 1,90 ms. por 0,65 de a.m. por 0,40 de profundidad, mirando a saliente.

En la fuente del cortijo existe otra fracturada, de las mismas características que la anterior. Nº 80.

47. En la Dehesa de Minas, lugar situado antes de llegar a Conquista, como a

400 ms. al W. de la carretera, puede observarse una sepultura antropoide, la nº 81, que mira al mediodía, con dimensiones de 1,90 ms. de longitud por 0,52 de a.m. y 0,35 de profundidad. En sus proximidades existen los restos de un extenso poblado romano y de un aposento más antiguo junto a ella con cerámica tosca.

48. En la finca Navalcárbabo, como a 30 ms. de la fuente, por el camino pasado el cortijo, existe una bella sepultura, nº 82, bien grabada a ras del suelo con los relieves interiores en planos bien marcados, que mira al mediodía y mide 1,80 ms. de longitud por 0,55 de a.m. y 0,38 de profundidad.

49. En la finca llamada El Chorrero, por el camino que va del antiguo apeadero de El Minguillo a Conquista puede observarse una sepultura antropoide, la nº 83, labrada sobre una elevada peña, con los relieves interiores redondeados, mirando al mediodía, con 1,75 ms. de longitud por 0,47 de a. m. y 0,42 de profundidad. (Foto 3).

Término de Torrecampo

50. Después de haber localizado 46 sepulturas grabadas en granito, en término de Torrecampo, que es la región donde más abundan, relacionadas en gran parte con los primitivos moradores de la mole granítica denominada Castillo Almogávar –o Murgabal en la antigüedad– podemos contar con cinco más que no fueron citadas anteriormente. La nº 84 es infantil y se halla en el museo de Torrecampo. Procede de la Casilla de la Nava, donde se encontraba la nº 18 de la catalogación general y servía de pequeño abrevadero, midiendo 0,40 de longitud.

51. Junto al arroyo de Navalhacienda se halla una sepultura de abrevadero en el pozo del Huerto de Márgaro, nº 85, que mide 1,50 ms. por 0,45 de a.m. y 0,20, encontrándose bastante erosionada.

52. Frente a la casilla de Ausencio se halla una infantil, nº 86, bien grabada en una peña, que mide 0,63 ms. por 0,27 de a.m. cercana a la localidad anterior.

53. Otra sepultura erosionada y utilizada como abrevadero existe junto al pozo Ancho, nº 87, al E. del pueblo.

54. En el huerto de la casa de la c/. Antonio del Rey, existe otra que fue utilizada como abrevadero en la fuente próxima llamada Borriquera, en donde hubo varias sepulturas de este tipo que después fueron trasladadas a otros lugares, nº 88.

Término de Pedroche

55. Junto a la carretera que va de Pedroche a la ermita de Ntra. Sra. de Piedras Santas, al N. de San Gregorio, se ubica una sepultura como abrevadero, que mide 1,70 ms. por 0,70 de a.m. y 0,25 de profundidad. Puede observarse cómo en las proximidades de Pedroche y su término, después de nuestra detallada investigación, no existe este tipo de sepulturas antropoides –a pesar del carácter antiguo del solar del pueblo–, como sucede en otros lugares del Valle, como en Almogávar, Villanueva de Córdoba y Villaralto, principalmente, nº 89.

Término de Pozoblanco

56. Tomando la carretera de Pozoblanco a Obejo y pasada la Dehesa, por el camino del Cerro de las Ovejuelas, se aparta a la izquierda un camino y junto a un pozo existe una sepultura, nº 90, como abrevadero, que mide 1,60 ms.

Término de Villaralto

57. Sin duda alguna, el lugar donde se sitúa Villaralto estuvo habitado en otras épocas, como lo indica su toponimia y en sus proximidades existe un grupo de sepulturas, en su mayoría trapezoidales y todas ellas utilizadas como abrevaderos en los antiguos pozos de sus alrededores. Dos de ellas proceden de la localidad denominada "El Baño" junto al pozo perteneciente al municipio y trasladadas al Parque Municipal, que se hallan expuestas junto al Hogar del Pensionista, los núms. 91 y 92. A pesar de presentarse en un avanzado estado de erosión, presentan claramente sus caracteres antropoides. La primera de ellas mide interiormente 1,80 ms. de longitud por 0,55 de a.m. y 0,25 de profundidad, presentando dos surcos laterales que la diferencian de todas las demás. La segunda, más erosionada aún, mide 1,75 ms. por 0,45 de a.m. Según los operarios que trabajaron en el referido pozo, varias fueron sepultadas en la localidad, dato que no hemos podido confirmar, aunque las grandes piedras que se observan en el interior de su obra pudieran ser restos de sepulturas. (Foto 7).

58. Uno de los mejores sarcófagos antropoides, nº 93, de toda la región estudiada, se halla en la calle Bartolomé Peralbo, propiedad de D. Torcuato, procedente de "El Jardal". Mide 1,93 ms. por 0,52 de a.m. y 0,45 de profundidad. Es antropoide con relieves interiores muy bien marcados, pudiéndose afirmar que es modelo de las de este tipo, ya que la mayoría de este término son solamente trapezoidales.

59. Esquina al Polideportivo se halla una sepultura infantil, nº 94, a final de la calle Padre Carmelo, con 0,80 ms. por 0,35 de a.m. y 0,11 de profundidad.

60. Junto al Pozo Cadenas o de Los Bueyes, al NE. de Villaralto en la carretera de Dos Torres, existe una sepultura como abrevadero, nº 95, con 1,20 ms. de longitud por 0,50 de a.m. y 0,25 de profundidad, erosionada.

61. Junto al Pozo de la Laguna Torrica, situado entre los kms. 1 y 2 de la carretera que va a Alcaracejos existen dos sepulturas utilizadas como abrevaderos. La mayor de ellas, nº 96, mide 1,80 ms. por 0,60 de a.m. y 0,12 de profundidad, muy erosionada y la menor, nº 97, mide 0,90 ms. por 0,50 y 0,14 de profundidad, desgastada en los bordes. No lejos de este paraje se hallan las ruinas romanas denominadas "Casa de la Mora".

62. Junto al pozo llamado Lavadero, al N. de la villa, se puede observar una sepultura infantil, nº 98, en la margen izquierda del arroyo de las Animas, con medidas de 1,30 de longitud, por 0,45 de a.m. y 0,12 de profundidad, muy erosionado.

63. Próximo a la era de D. Manuel Fernández, al S. del pueblo y junto a la carretera que va a Alcaracejos, existe una sepultura infantil, nº 99, con 0,45 de longitud.

64. Junto al pozo existente en la carretera de Villaralto a Hinojosa, en el paraje denominado "Rincón de Berrocoso", se observa una sepultura como abrevadero, la nº 100, que mide 1,25 ms. por 0,42 de a.m. y 0,18 de profundidad.

65. En el paraje denominado Cercado de Ventura situado al SW. del cruce de la carretera de Villaralto a Dos Torres con la de Alcaracejos a Almadén, junto al Pozo Pirulero, existe una sepultura con 1,70 de longitud por 0,50 de a.m. y 0,25 de profundidad. nº 101.

Al NW. de la anterior se puede contemplar una magnífica sepultura, nº 102, junto a un pozo al N. del arroyo, cuyas dimensiones son 1,70 ms. por 0,50 de a.m. por 0,16.

Se dice que fue trasladada a este lugar procedente del cercado de Cantarranas, junto al pueblo.

Término de Dos Torres

66. En el jardín de la iglesia parroquial y ahora en el que existe a la entrada del pueblo por Pedroche, existe una sepultura que procede del lugar llamado "Piedras del Tesoro", como a un km. al N. del pueblo, nº 103.

67. En el km. 6 de la carretera de Villaralto a Dos Torres, junto al Pozo Rodero, se halla una sepultura, la nº 104, que mide 1,60 ms. por 0,46 de a.m. y 0,25 de profundidad.

68. En la carretera de Dos Torres a Pedroche, en el km. 6 y junto a un pozo existe una sepultura como abrevadero, muy erosionada, que mide 1,20 de longitud, nº 105.

Término de Santa Eufemia

69. Al E. del pueblo se puede observar un sarcófago, nº 106, como abrevadero, junto al Pocito, que mide 1,75 ms., muy erosionado.

70. Frente al km. 345 de la carretera de El Viso a Santa Eufemia, como unos 4 kms. al S. del pueblo, existe un sarcófago, nº 107, como abrevadero, que mide 1,25 de longitud.

71. Al S. del pueblo, junto al Pozo del Tejar y a unos 150 ms. del cementerio, se halla otra sepultura abrevadero que mide, 1,27 ms. de longitud, nº 108.

Término de Hinojosa

72. En el Huerto de los Peñas, próximo al límite del término con Villaralto, se halla un sarcófago, nº 109, como abrevadero sin utilizar, que mide 1,80 ms. de longitud por 0,45 de a.m. y 0,40 de profundidad.

73. Pozo de las Cinco Pilas. Localidad situada como a 2 km. de Villaralto y a unos 400 ms. del límite del término por el camino viejo de Hinojosa a Fuente la Lancha.

Junto al pozo del referido nombre existen cinco sepulturas trapezoidales, menos erosionadas de lo común por no llevar largo tiempo de abrevaderos. Cuatro de ellas se encuentran en líneas, las núms. 110, 111, 112 y 113, cuyas dimensiones son 1,90, 1,70, 0,95 y 0,70 de longitud. Aislada de ellas, la nº 114 con 1,60 de longitud.

74. En la finca de Las Costeras, existe, en un canchal granítico, una sepultura con 1,80 de longitud por 0,40 y 0,35 de profundidad, nº 115.

Término de Fuente Obejuna

75. Próximas a la aldea de Cañada del Gamo, perteneciente al Ayuntamiento de Fuente Obejuna, situada a 5 km. de esta población, ya en la zona del Alto Guadiato, existen dos sepulturas antropoides, bien labradas en un canchal de granito rosado, junto a la margen del arroyo de las Pilillas y como a 300 ms. de la aldea. Se hallan situadas en líneas según el lado mayor, mirando a saliente y presentando una pequeña hornacina semicircular junto a la cabecera y en su lado izquierdo, a igual que las dos de la Loma de la Higuera en el extremo oriental del Valle de los Pedroches, núms. 116 y 117 de nuestra catalogación. Sus dimensiones son 2,10 ms. de longitud por 0,60 de anchura media y 0,60 de profundidad, y 2,1 ms. de longitud por las mismas dimensiones.

Cuadro general sobre las medidas, orientación y localidades de las sepulturas antropoides del Valle de los Pedroches. Continuación.

Nº	Ms.	Orientación	Localidad	Término Mun.
67	1,90	Saliente	Loma de la Higuera	CARDEÑA
68	1,90	Poniente		
69	1,80	—	Torrubias	AZUEL
70	1,80	Saliente	Dehesa de Quebradillas	CONQUISTA
71	1,60	Norte		
72	1,60	—	P. Cañada Malilla	VVA. DE CÓRDOBA
73	2,00	Saliente	Vva. de Córdoba	
74	1,80	Mediodía	Cercón de Herruzo	
75	2,00	Saliente	El Molinillo	
76	0,60	Saliente	Los Pingones	
77	1,70	—	C. Conquista	
78	1,75	Norte	Las Cumbres	
79	1,90	Saliente		
80	1,90	—		
81	1,90	Mediodía	Dehesa de Minas	
82	1,80	Mediodía	Navalcáabo	
83	1,75	Mediodía	El Chorrero	

Nº	Ms.	Orientación	Localidad	Término Mun.
84	0,40	—	La Nava	TORRECAMPO
85	1,50	—	Navalahacienda	
86	0,63	—	Casilla Ausen.	
87	1,20	—	Pozo Ancho	
88	1,70	—	C/. Antonio del Rey	
89	1,70	—	San Gregorio	PEDROCHE
90	1,60	—	C/. Ovejuelas	POZOBLANCO
91	1,80	—	Parque	VILLARALTO
92	1,75	—		
93	1,93	—		
94	0,80	—		
95	1,20	—		
96	1,80	—	Laguna Torrica	VILLARALTO
97	0,94	—		
98	1,30	—		
99	0,40	—		
100	1,25	—		
101	1,60	—	Rincón de Berrocoso	DOS TORRES
102	1,70	—	Carcado Ventura	
103	1,95	—	Cantarranas	
104	1,60	—	Piedras del Tesoro	
105	1,20	—	Pozo Rodero	
106	1,75	—	Car. Pedroche	SANTA EUFEMIA
107	1,25	—	El Pocito	
108	1,23	—	Fte. Nueva	
109	1,80	—	Pozo Tejar	
110	1,90	—	Huerta de los Peñas	
111	1,70	—	Pozo Cinco Pilas	HINOJOSA
112	0,95	—		
113	0,70	—		
114	1,60	—		
115	1,80	Saliente		
116	2,10	Saliente	Cañada del Gamo	FUENTE OBEJUNA
117	2,15	Saliente		

Conclusiones

En el denominado Valle de los Pedroches, desde Cardeña a Monterrubio de la Serena y en una extensión aproximada de 6.000 km. cuadrados hemos descubierto un total de ciento diecisiete (117) sepulturas antropoides, extendidas por dieciséis términos municipales. Aquellos en que más abundan son los de Torrecampo —área de Almogávar— Villaralto y Villanueva de Córdoba.

Todas ellas se encuentran grabadas en la roca granítica. Unas se encuentran *in situ*, en número de setenta y cuatro (74), y las restantes han ido aprovechadas para abrevaderos en las fuentes o pozos antiguos de la comarca (43).

En su mayoría se hallan orientadas en dos direcciones dominantes, a saliente (32), al mediodía (30), al Norte (7) y solamente una a poniente. Esta última, la nº 68, da la espalda a la nº 67, pero esta circunstancia se debe a la morfología de la roca, al igual que las que miran al Norte; por lo que, en términos generales, se puede asegurar que las sepulturas se hallan orientadas a la salida y mediodía del astro solar.


Todas ellas se encuentran abiertas y relacionadas con restos de asentamientos próximos. Hasta ahora no se han efectuado excavaciones, y su presencia en el Norte de la provincia de Córdoba justifica una atención especial para intentar sacar a la luz posibles datos sobre su cronología y sobre el estudio de la cultura que las grabó, relacionada, al mismo tiempo, con la roca granítica.




Fot. 1. Nº 73. Villanueva de Córdoba.



Fot. 2. Nº 74. Cercón de Herruzo (Villanueva de Córdoba).



Fot. 3. N° 83. Chorrero (Villanueva de Córdoba).



Fot. 4. N° 70. Dehesa de Quebradillas (Conquista).



Fot. 5. Sibilco. Muralla ciclópea.



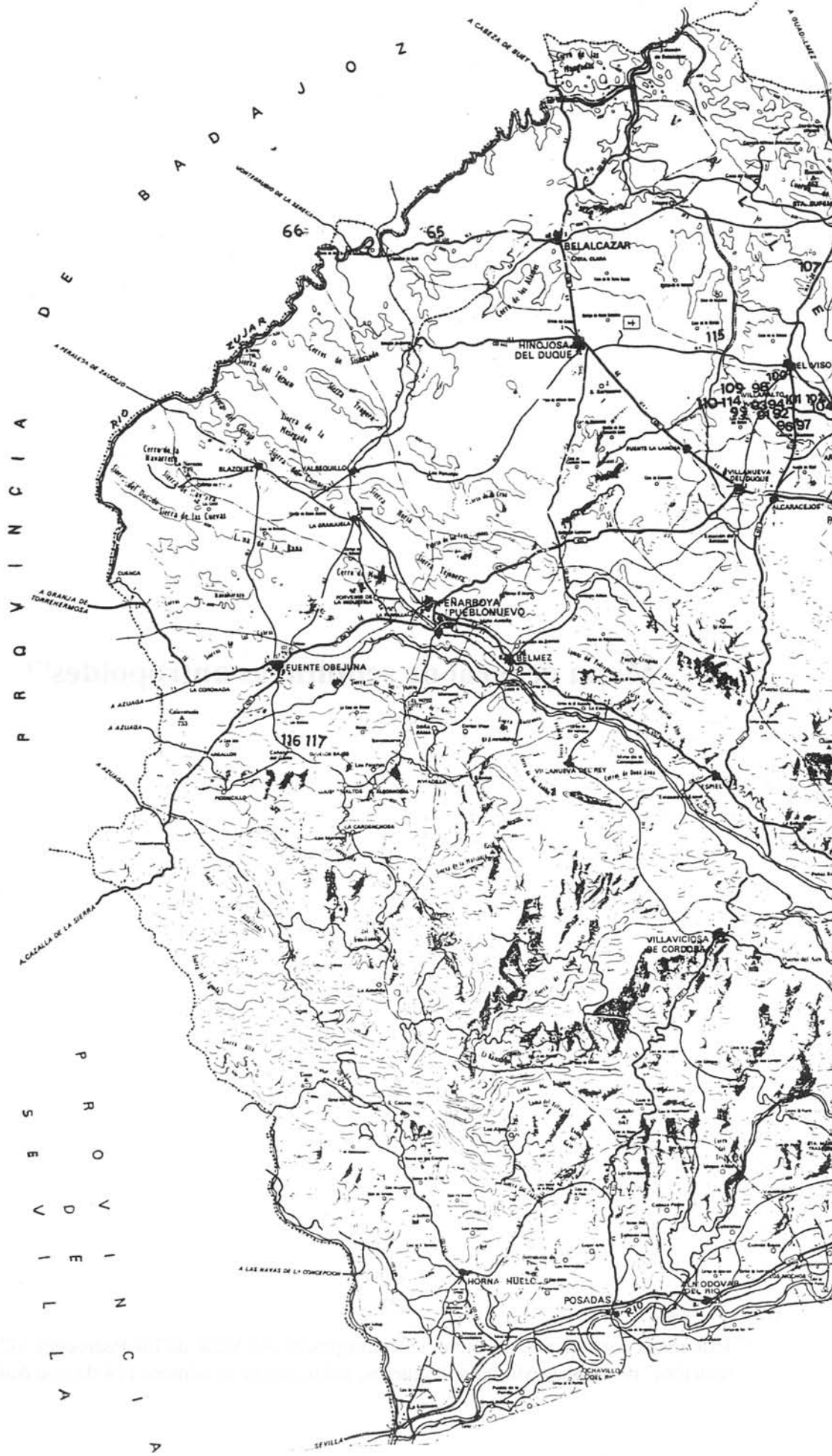
Fot. 6. Loma de la Higuera. (Cardena).



Fot. 7. Nº 91. Parque de Villaralto.



Fot. 8. Núms. 116 y 117. Cañada del Gamo. (Fuente Obejuna).

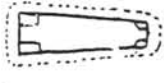


PROVINCIA DE BADAJOZ

PROVINCIA DE SEVILLA

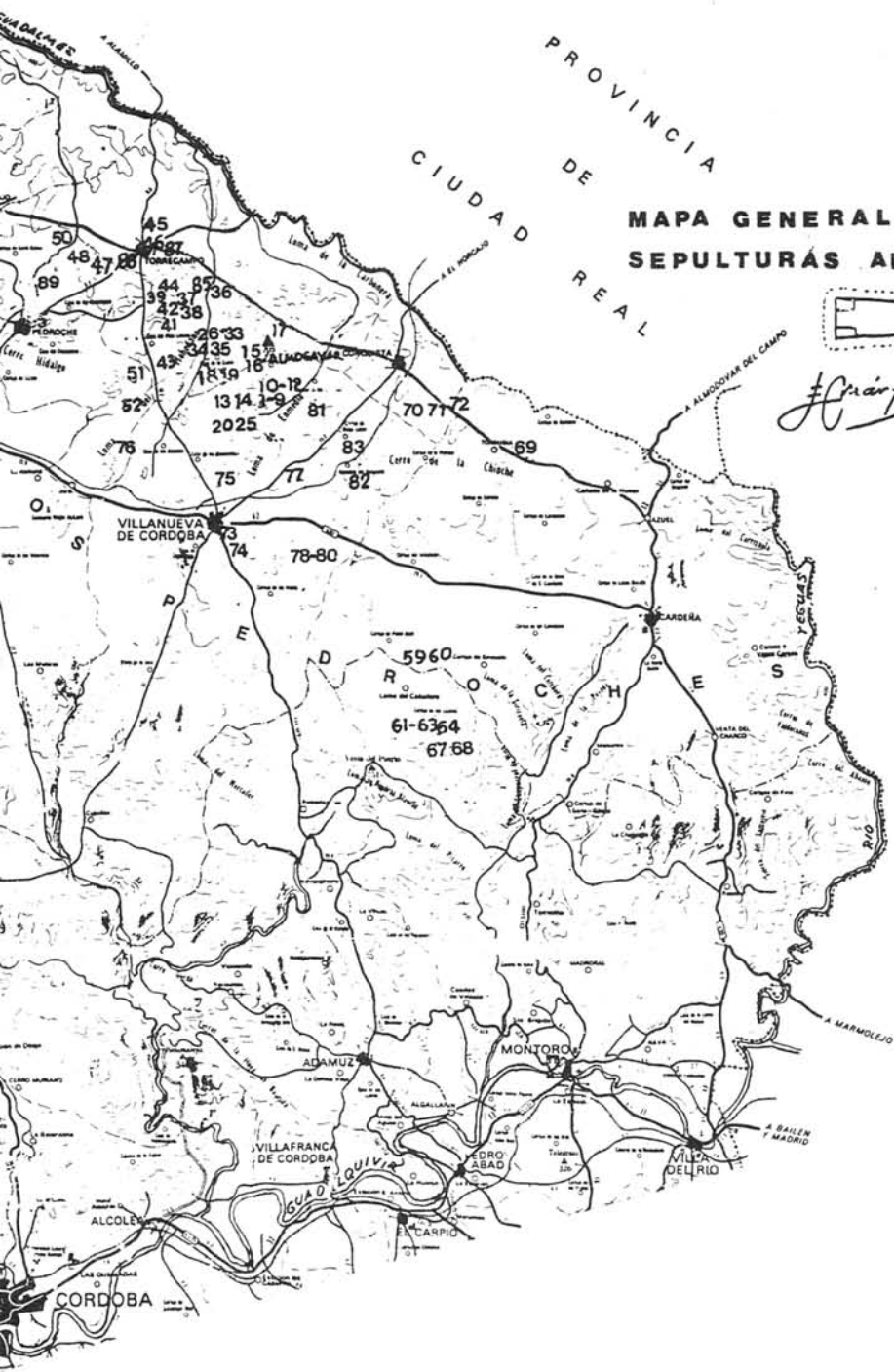
PROVINCIA
DE
CIUDAD
REAL

MAPA GENERAL DE SEPULTURAS ANTROPOIDES



H. García

PROVINCIA DE JAEN



50
48
47
88
89
45
44
87
36
39
23
38
41
26
33
17
43
34
35
15
18
19
10-12
13
14
19
20
25
81
70
71
72
83
69
75
77
82
76
73
74
78-80

5960
61-6364
6768

CORDOBA

VILLAFRANCA DE CORDOBA

MONTORO

PEDRO ABAD

VILLALVILLA

ALCOLEA

EL CARRIO

A BALEN Y MADRID

A MARMOLEJO

A ALMOZOVAR DEL CAMPO

A LA CAÑADA

A LA CAÑADA

A LA CAÑADA

A LA CAÑADA

A LA CAÑADA

A LA CAÑADA

A LA CAÑADA

A LA CAÑADA

Bibliografía

- MARQUEZ TRIGUERO, E.: "Sepulturas antropoides del Valle de los Pedroches".
Bol. R. A. de Córdoba. Año LVI, 1985. núm. 108.
- MARQUEZ TRIGUERO, E.; y GÓMEZ MUÑOZ, R.: *Villaralto, su minería y arqueología*. Pozoblanco, 1991.