


Deichdormuseum

Ihr Museum
für Deich,
Dorf & Ziegel
+ lokaler
Vogelwelt
- Besuchen Sie
uns!
- Eintritt gegen
Spende



Fährgeschichten vor 1800

Sonderausstellung im
Deichdormuseum Bislich
10.04.2022 ab 16.00 Uhr - 25.09.2022

Eine Ausstellung der


Historischen Vereinigung Wesel e.V.
www.hvwesel.de


in Zusammenarbeit mit dem

Deichdormuseum
Bislich

Dorfbstr. 24, 46487 Wesel-Bislich

geöffnet: Oberferienzeit: 04.04. - 11.08. - 14.08. Uhr
ab 01.05. - 1a./So - 14.00 - 17.00 Uhr



A map of the Rhine region in Germany, showing the river and surrounding areas. A blue line indicates the ferry route between Bislich-Beek and Xanten-Beek. Other cities shown include Nürnberg, Mainz, Köln, Antwerpen, Münster, and Xanten. The text is overlaid on the map.

Die Zeitspanne der Geschehnisse reicht dabei von der Zeit Karls des Großen bis hin zur Mitte des 18. Jahrhunderts, als die Gierseilfähre mit ihrer eigenwilligen Technik beide Rheinseiten verband. Baumaterial wurde über den bei der Fähre gelegenen Hafen schon früh gehandelt und für viele Jahre weitaus später die sogenannte Fahrpost von Berlin nach Kleve hierüber ganz wortwörtlich zur jeweils anderen Seite "verschifft".

Eine Sonderausstellung des Vereins Historische Vereinigung Wesel e.V. in

Fährgeschichten vor 1800

Rheinfähren waren früher die Knotenpunkte bedeutender Fernwege. So verlief über die Fähre zwischen Wesel-Bislich und Xanten-Beek für viele Jahre der Landweg zwischen Münster und Antwerpen.

Die Ausstellung stellt Geschichten, aber auch Wissenwertes zur Lage, zu Wegen und zu Fähertechniken aus vielen Jahrhunderten Fährbetrieb an diesem besonderen Haltepunkt bei Bislich vor.

Zusammenarbeit mit dem Deichdormuseum Bislich = 10.04. [ab 16 Uhr] - 26.09.2022