

Burgenweg "Castelronda" Jenesien Variante A

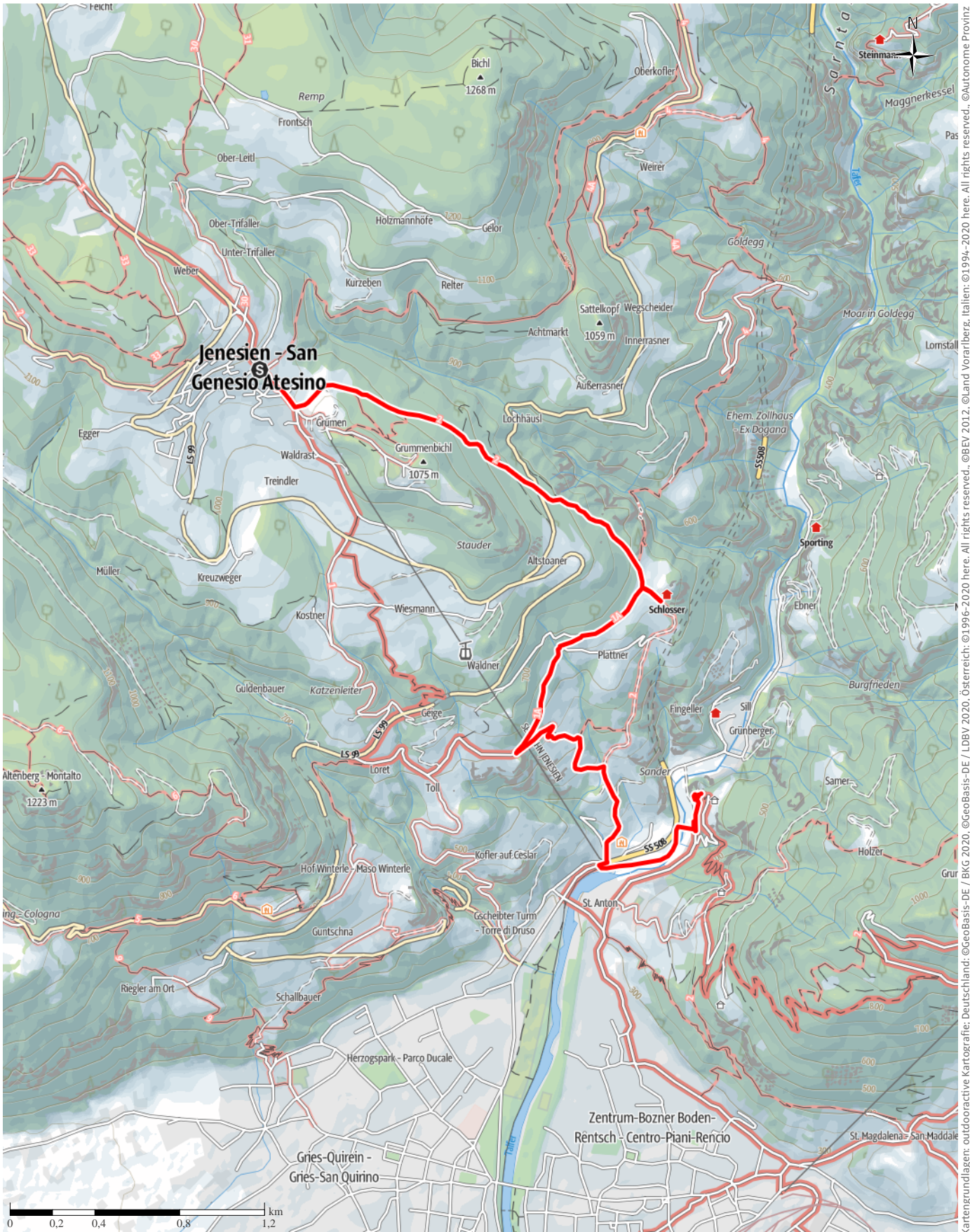
↔ 5,9km

🕒 1:33h

▲ 67m

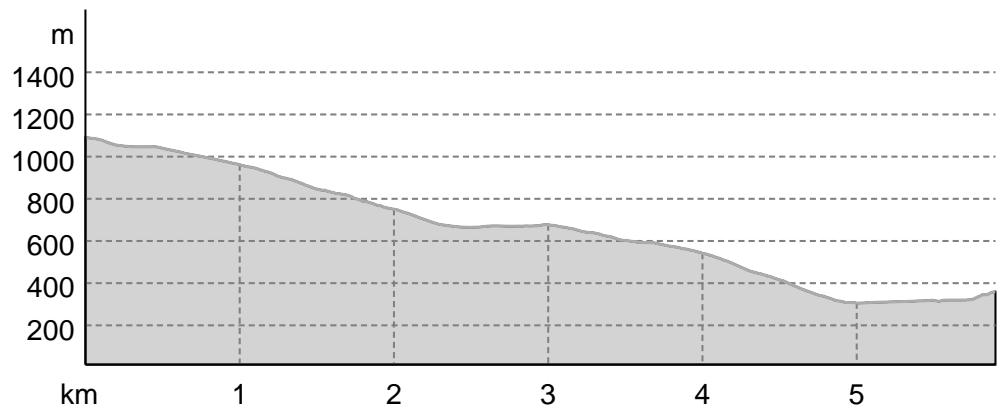
▾ 805m

Schwierigkeit mittel



Kartengrundlagen: outdooractive Kartografie; Deutschland: ©GeoBasis-DE / BKG 2020, Österreich: ©BBEV 2012, ©Land Vorarlberg, Italien: ©1994-2020 here. All rights reserved. ©Autonome Provinz Bozen - Südtirol - Abteilung Natur, Landschaft und Raumentwicklung, © Cartago S.R.L. Kartengrundlagen: outdooractive Kartografie; ©OpenStreetMap (www.openstreetmap.org)

Höhenprofil



Tourdaten

Themenweg

Strecke ↔ 5,9 km

Dauer ⌚ 1:33 h

Aufstieg ▲ 67 m

Abstieg ▼ 805 m

Schwierigkeit mittel

Kondition ●●●●●●

Technik ●●●●●●



Beste Jahreszeit

JAN | FEB | MÄR
APR | MAI | JUN
JUL | AUG | SEP
OKT | NOV | DEZ

Bewertungen

Autoren

Erlebnis ●●●●●●

Landschaft ●●●●●●

Weitere Tourdaten

Auszeichnungen

familienfreundlich



Quelle
Jenesien

Der etwa 20 km lange Burgenweg „Castelronda“ verbindet die Schlösser und Burgruinen von Bozen, Jenesien und Terlan: Schloss Runkelstein, Schloss Rafenstein, Ruine Greifenstein (Sauschloss), Ruine Helfenberg und Burgruine Neuhaus (Maultasch). Die Wanderer werden mit den Aussichten auf die schönsten Schlösser und Burgruinen des Gebietes belohnt.

Der Weg startet am Schloss Runkelstein in Bozen und führt zur Talstation der Jenesier Seilbahn vorbei bis zur Burgruine Rafenstein. Danach geht es nach Glaning, vorbei am Gasthaus Noafer über die Burgruine Greifenstein (Sauschloss) und weiter zur Burgruine

Helfenberg, die gleichzeitig auch herrliche Panorama über die Umgebung bietet. Der Abstieg nach Terlan führt an Schloss Neuhaus (Maultasch) und hier endet der Burgenweg „Castelronda“.

Gestartet werden kann wahlweise in Bozen, Jenesien oder Terlan, aber es ist auch möglich nur kürzere Teilstrecken nach Belieben zu begehen.

Wir empfehlen vor allem im Frühling, Herbst und Winter die Wanderung auf dem Burgenweg.







Wegbeschreibung

Wegbeschreibung

Start im Dorf Jenesien, anschließend auf dem Weg Nr. 2 nach Schloß Rafenstein. Vom Rafenstein weiter auf dem Weg Nr. 1A, danach auf dem Weg Nr. 1B Richtung St. Jakob im Sand. Weiter hinunter nach Bozen, Talstation der Seilbahn Jenesien. Anschließend dem Talfer entlang Richtung Sarntal nach Schloß Runkelstein.

Zeichenerklärung









Topografie

	Wald, Forst
	Moor, Sumpf, Ried
	Heide
	Wohnbaufläche mit Einzelgebäude
	Gewerbefläche mit Einzelgebäude
	Friedhof
	Golfplatz
	Sportplatz, Stadion
	Stadion
	Freibad
	Weinberg
	Felszeichnung
	Staatsgrenze
	Landesgrenze
	Kreisgrenze
	Höhenlinie
	Sondernutzungsfläche
	Naturschutzgebiet











Topografische Einzelzeichen

	Berg/Gipfelkreuz
	Höhenpunkt
	Fels
	Höhle
	Kirche
	Kapelle
	Friedhof
	Schloss/Burg
	Kloster
	Denkmal
	Ruine
	Bergwerk
	Findling/Hügelgrab
	Sendemast/Turm
	Windrad
	Wasser-/Windmühle
	Aussichtspunkt

Straßen und Wege

	Autobahn mit Nummer
	Bundesstraße mit Nummer
	Staats-, Landes-, Kreisstraße
	Gemeindestraße
	Hauptwirtschaftsweg
	Wirtschaftsweg
	Fußweg
	Klettersteig

Lifte, Eisenbahn

	Großkabinenbahn
	Kabinenbahn
	Sessellift
	Ski-, Schlepplift
	Materialseilbahnen
	Eisenbahn
	S-Bahn
	U-Bahn
	Straßenbahn
	Bahnhof