



Schulwegsicherheit für die Kinder

Mobilitätskonzept der Schule

Auswertung Elternbefragung

Schwerpunkte der Arbeit

# Grundlagen

- Schulgesetz § 12 (4) und § 124 (3) (JVS)
- Berliner Mobilitätsgesetz § 17 und 17a
- Grundschulverordnung § 13 Verkehrs- und Mobilitätserziehung
- Rahmenlehrpläne - Querschnittsthema für alle Fächer (3.10)
- Orientierungs- und Handlungsrahmen für das übergreifende Thema  
Mobilitätsbildung und Verkehrserziehung + Handreichung +...

- **Ziel: Sicherheit für die Kinder auf den Schulwegen verbessern, Gefahrenpunkte erkennen und abbauen**
- Sensibilität bei Kindern und Eltern erhöhen:
  - a) durch Schule auf Grundlage der gesetzlichen Vorgaben (präventiv und aktiv)
  - b) durch Bezirke und Senat
- **Erarbeitung eines Mobilitätskonzepts durch die Schule**
  - a) Pädagogische Maßnahmen
  - b) Maßnahmen zur Meldung an die Fachämter

# Elternbefragung zur Schulwegsicherheit - 1.Schritt

## Zeitraum

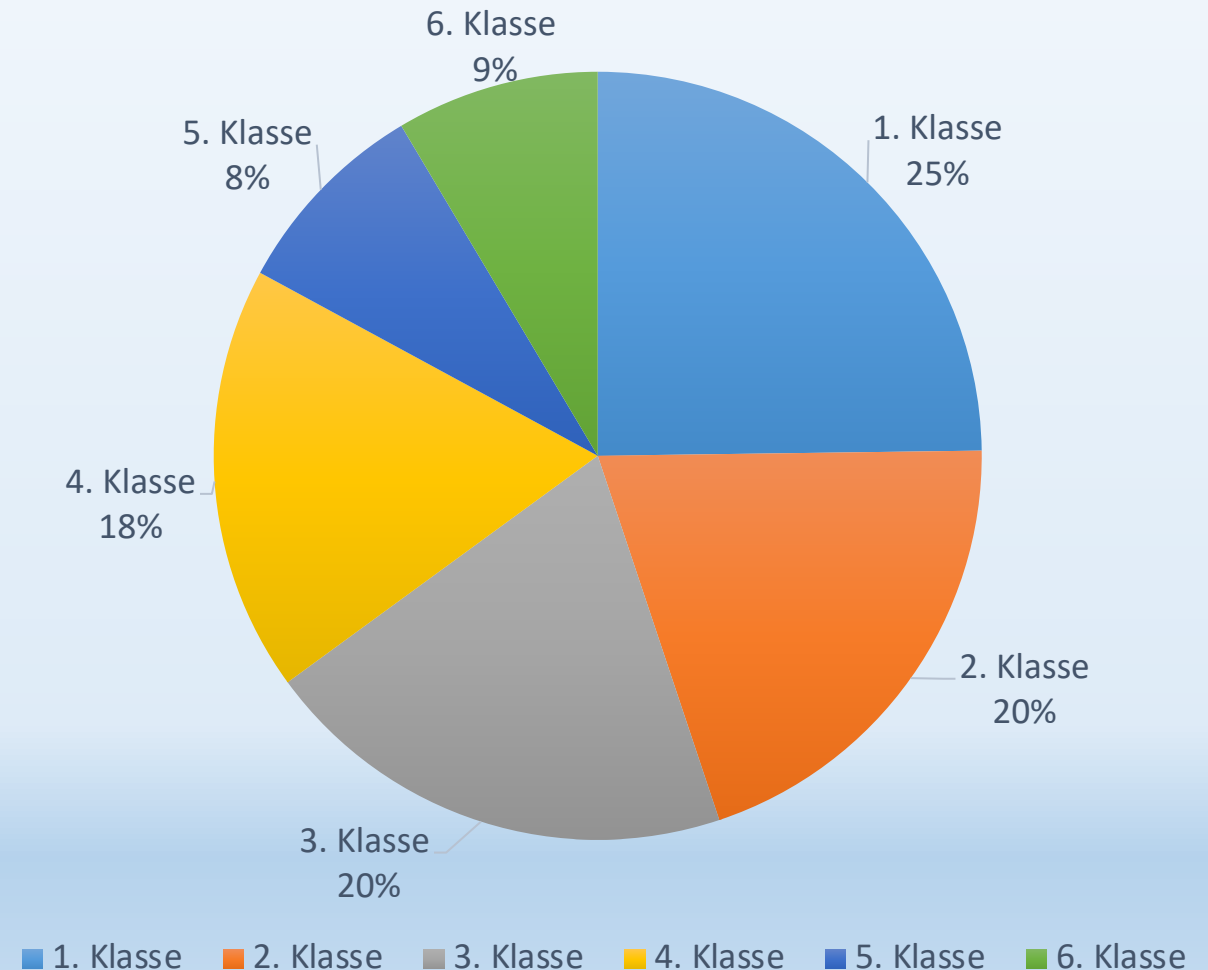
Sommer/ Herbst 2023

## Art der Befragung

Online-Befragung durch das Bezirksamt

## Teilnahme

237 Rückmeldungen von Eltern (40%)



# Werden die Kinder zur Schule begleitet?

- 67 % der Kinder der befragten Eltern kommen mit dem Rad oder zu Fuß
- *Zahl der Radfahrerinnen/ Radfahrer ist tatsächlich höher über 80% insgesamt (Frühjahr bis Herbst)*



## Auswertung Elternbefragung

### Allgemeine Gefahren auf dem Schulweg- **Radweg**

- Fahrradweg nur einseitig
- Keine Radwege bis wenige sichtbaren Fahrradwege
- Kaputte Geh- und Fahrradwege, die wenn es regnet voll zulaufen.
- Radweg auf Schulseite einspurig und zu schmal
- Gehweg besteht nur aus rutschigem Sand, Wurzeln mit dem Fahrrad schlecht zu befahren
- Radweg auf beiden Straßenseiten mit erheblichen Fahrbahnschäden (Risse, Löcher, Wurzelaufbrüche) Kaputte Geh- und Fahrradwege, die wenn es regnet, volllaufen.
- herunterfallende Äste am Fahrradweg

## Auswertung Elternbefragung

# Allgemeine Gefahren auf dem Schulweg - **Auto**

- Zu wenig Haltemöglichkeiten für Elterntaxis, Eltern stehen mit Warnblinker auf der Straße, sehr schlechte Sicht für die ausparkenden Autos auf den fließenden Verkehr
- **Keine ordentlichen Parkmöglichkeiten**
- schnell fahrende Autos, die bei Rot weiterfahren
- **parkende Autos direkt an der Schuleinfahrt**
- parkende Autos auf dem Gehweg
- **parkende Autos auf der Straße**

# Auswertung Elternbefragung

## Allgemeine Gefahren auf dem Schulweg - **Allgemein**

- Schwierige Kreuzungen, die schwer einsehbar sind.
- **wenig Übergänge zur Schule**
- Kinder werden genötigt die Straßenseite zu wechseln, ohne Ampel und starken Verkehr
- **Eltern sind kein Vorbild beim respektvollen Miteinander**
- Radfahrer fahren zu schnell auf den Radweg , wenn die Kinder aus der Schule rauskommen.
- **Rad- und Fußgängerweg in einem, Kinder werden von Radfahrern angefahren**
- Schlechte Beleuchtung
- **schlechte Sicht durch zu hohe Hecken, lange Zweige**



# Schwerpunkte für die Fachämter

- Ausbau, Sanierung Radwege (**Priorität 1**)
- Einführung Zwischenbusses (161) z.B. Schule: 07.29 Uhr aus Richtung Erkner (neue Wohngebiete) (**Priorität 2**)
- Prüfung von Querungen (**Priorität 3**)  
(z. B. Schönblicker/ Fürstenwalder, Netto/ Fürstenwalder)

## Weitere Aspekte

- Verbesserung der Situation vor der Schule  
(z. B. Tempolimit Radfahrweg, Feuerwehrzufahrt freihalten)
- Baustellensituation im Auge haben

 **Anträge über das Schulamt zur Maßnahmenumsetzung  
an die Fachämter**

# Pädagogische Schwerpunkte für unsere Schule

## • **Unterricht**

- Sachkunde - Übungen an der Ampel, Verkehrsregeln, Radfahrausbildung,
- 10 Verkehrserziehungsstunden pro Jahr und Jahrgang)
- Klasse 4 Schwerpunkt der Radfahrausbildung
- Nutzung Arbeitsmaterialien (digitales Arbeitsheft der Verkehrswacht, Primo-Arbeitsheft, weitere digitale Angebote) Erweiterung des Angebots

## • **Fortbildung**

- Nutzung der Angebote, Fortbildungen und Handreichungen im Rahmen des schulischen Fortbildungskonzeptes

## • **Planung, Aufbau eines Schulprojektes**



- „Praktische Übungen zur Radfahrsicherheit für die Klassen 1 bis 6“  
Beginn Planung ab Schuljahr 2024/ 2025


# Entwurf Schulwegeplan 09G26

## Hinweise und Legende

ACHTUNG 

Hier fahren viele Autos.

Bitte nutzt die Fußgängerüberwege  oder die Ampeln für Fußgänger  um über die Straße zu gelangen.

Hier findet Ihr öffentliche Spielplätze , die Ihr nach der Schule besuchen könnt.



Handwritten text:   
K  
A  
-  
K  
S  
F  
S  
J  
M



Die Daten sind un