

Alpine Mehrseillängen



Hidden Paradise Kaunertal 8

15 Seillängen traumhaft schöne, abwechslungsreiche Urgesteinskletterei mit Nordwandambiente für heiße Sommertage.

NR.	GRAD	LÄNGEN	8	5c+	50 m
1	6b/6b+	50 m	9	5a	50 m
2	6a+	50 m	10	3b	50 m
3	6a+	50 m	11	4b	50 m
4	6b/6b+	40 m	12	5b	50 m
5	5b	50 m	13	4b	50 m
6	4b	50 m	14	5c	55 m
7	6a	50 m	15	4b	30 m

Schweikert 9

Herrliche Urgesteinkletterei am kompakten Felsen.

WIESE-JAGGL					
NR.	GRAD	LÄNGEN	7	4a	50 m
1	5b	50 m	8	4b	45 m
2	4b	50 m	9	5b	50 m
3	5c	25 m	10	6b	50
4	5c+	50 m	11	6a+	50 m
5	6a+	50 m	12	3a	50 m
6	6a	50 m	Abstieg: Alpine Route		

Anton Renk Hütte – Fendels 12

Sehr schöne athletische ausgesetzte Kletterei.

WHITE EAGLE			GOLDENE WASSER		
NR.	GRAD	LÄNGEN	NR.	GRAD	LÄNGEN
1	7a+	45 m	1	7a	35 m
2	7b+	30 m	2	6c+	35 m
3	6b+/6c	35 m	3	6b+/6c	30 m
4	6c+	35 m	4	7c	30 m

Steile Wand-, und Dachkletterei mit teilweise sportlicher Absicherung.

Platten und steile Wandkletterei in faszinierendem Ambiente.



Verpeilspitze Nordgrat 14

Der Nordgrat der Verpeilspitze mit seinen imposanten Grattürmen ist auf Grund seiner Länge und Abgeschiedenheit wahrscheinlich das großzügigste Unternehmen dieses Gebiets. Die neue Routenführung wurde mit ca. 130 Bohrhaken auf den sehr kompakten Grat verlegt. Die brüchigen und meist gefährlichen Schuttrinnen werden so umgangen und durch abwechslungsreiche Gratkletterei ersetzt.

NR.	GRAD	LÄNGEN	4	3c	20 m
1	3a	25 m	5	3c	25 m
2	5a	25 m	6	3b	30 m
3	4b	30 m	7	5c+	20 m

Die ersten drei Türme werden auf der Ostseite Pitztal umgangen. Von der südlichsten Scharte der drei Türme aus folgt man immer dem Gratverlauf je nach Schwierigkeit sehr gut mit Bohrhaken abgesichert ist und den Wegverlauf vorgibt.

Madatschtürme 15

OST: EIN SOMMER-TRAUM FÜR THOMAS

NR.	GRAD	LÄNGEN
1	3a	25 m
2	5a	25 m
3	4b	30 m
4	3c	20 m
5	3c	25 m
6	3b	30 m
7	5c+	20 m

WEST: WESTSIDESTORY

NR.	GRAD	LÄNGEN
1	3a	50 m
2	4b	45 m
3	3a	30 m
4	4b	25 m
5	5b	30 m
6	4b	30 m
7	3a	50 m

MITTE: DIE TANTE AN DER KANTE

NR.	GRAD	LÄNGEN
6	5c+	20 m
7	3c	35 m
8	6	25 m
9	3a	20 m
10	3c	15 m
11	3b	25 m

Watz Ost-Pfeiler 16

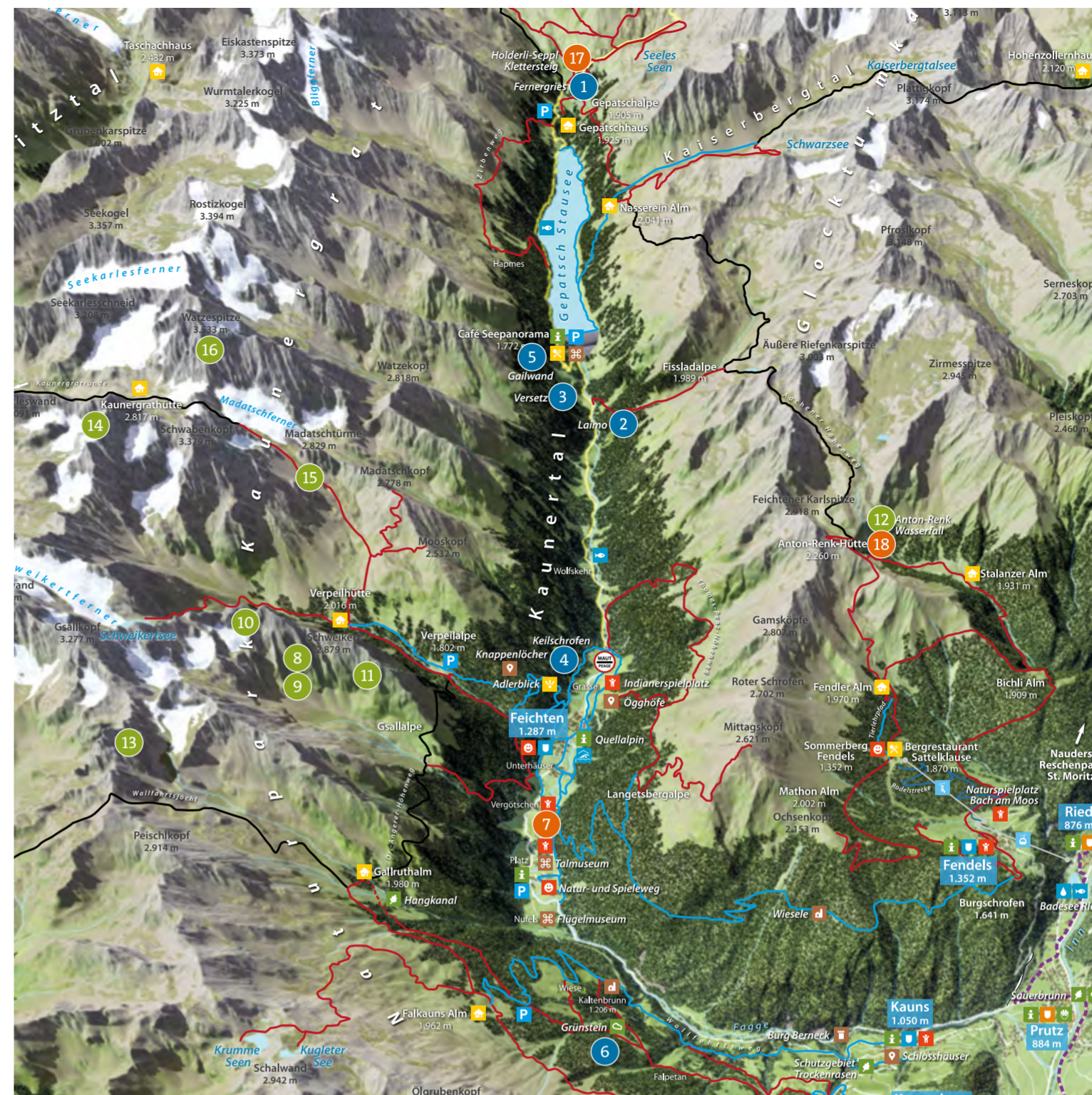
Herrliche abwechslungsreiche Urgesteinskletterei am König des Kaunergrats.

EARLY MORNING IN THE SUN

NR.	GRAD	LÄNGEN
1	5a	35 m
2	5c+	35 m
3	6c+	40 m
4	6b+/6c	40 m
5	6a+	55 m



HIER FINDEN SIE EINE ÜBERSICHT DER TOPOS ALLER BLOUNDER- & KLETTERTOUREN IN DER REGION KAUNERTAL



Klettersteige

„Holderli Seppl“ Klettersteig 17

Der Klettersteig befindet sich im Fernergries im hinteren Kaunertal und beeindruckt durch seine imposante Kulisse. Über geschliffenen Gletscher-Glimmer-Gneis beginnt Einstieg beim imposanten Wasserfall Rifflbach – im Fernergries. Beginnend links vom Wasserfall überquert man über eine Brücke den tosenden Bach und klettert dann immer entlang des Wasserlaufs weiter über Platten bis zu einem kleinen „Boden“, bei dem man sich kurz ausruhen kann. Der 2. Teil verläuft über ein Steilstück kurz rasant in die Höhe bis man dann das Ende des Klettersteigs beim sogenannten „Schnapsloch“ erreicht.



Schwierigkeit: B
Zeit: ca. 1 Std.
Geeignet für: Beginner, Familien, Kinder
Höhe Einstieg: 1.940 m
Höhe Ausstieg: 2.100 m
Höhendifferenz: 160 m
Abstieg: vom Klettersteig nach links gelangt man über eine Brücke und den Steig retour ins Fernergries. ca. 1 1/2 Stunden



Anton-Renk-Klettersteig 18

Ein außergewöhnlicher und rasanter Sportklettersteig im alpinen Bereich. Nur für die absoluten Spezialisten geeignet, und ohne Umgehungsmöglichkeit und Notausstieg!

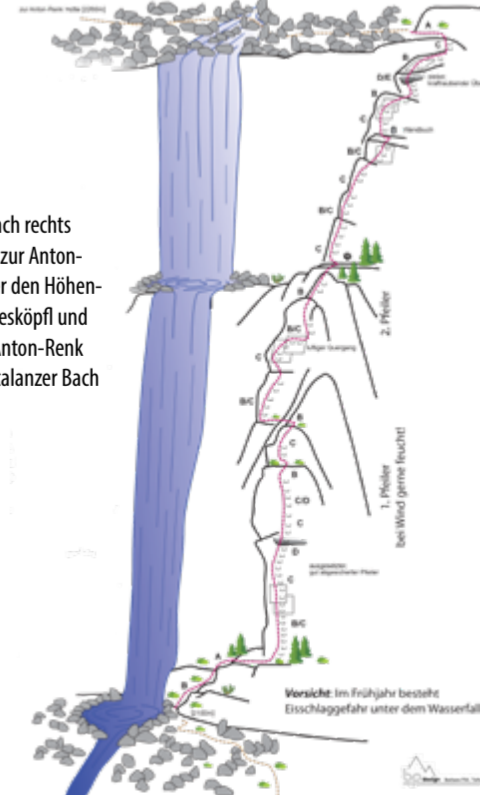
Der Klettersteig zieht sich neben dem Wasserfall empor. Zwei überhängende Stellen müssen überklettert werden. Der Klettersteig wurde 2007 eröffnet.

Charakter: gut abgesicherter Klettersteig in einer wunderbaren Umgebung. Auch in den Sommermonaten durch seine nördliche Ausrichtung meist kühl. Durch den Wasserfall kann es sein, dass der untere Teil durch den Wind gern nass ist. Zudem ist im Frühjahr auf Eisschlag zu achten. Vor allem der kraftraubende Überhang im Ausstiegsbereich sollte nicht unterschätzt werden.

Zustieg: Von Fendels mit dem Lift zur Bergstation Sattelklause (1870m). Vorbei an der Fendler Alm (1970m) zum Zirmesköpl. Einem schön angelegten Höhenweg zum Fissjochboden folgen. Ein neu angelegter Pfad führt hinter zum Stalanzler Bach. Zuerst dem Bach folgen und dann rechts durch den Wald zum Einstieg des Klettersteigs (ca. 2100m) hinaufgehen.

Schwierigkeit: D/E
Zustiegszeit: ca. 2h
Alternativer Zustieg: von Fendels: 3h oder von Ried 3,5h.

Abstieg: vom Klettersteig nach rechts gelangt man über die Blöcke zur Anton-Renk Hütte (2260m) und über den Höhenweg wieder zurück zum Zirmesköpl und nach Fendels bzw. nach der Anton-Renk Hütte auf einem Steig zum Stalanzler Bach hinuntersteigen und weiter nach Ried.



Kaunertal

Naturpark & Gletscherregion



Klettern & Bouldern im Kaunertal

www.kaunertal.com



Kaunertal Naturpark & Gletscherregion

TVB Tiroler Oberland Erlebnisraum Kaunertal
A-6524 Kaunertal · Feichten 134
T. +43 (0) 50 225 200 · office@kaunertal.com
www.kaunertal.com



Tirol Klimaneutral Druckprodukt

Climbers Paradise

Das größte Kletterportal von Tirol

Climbers Paradise Tirol steht für Qualität. Alle Touren entsprechen hohen Sicherheitsstandards. Die Klettergärten sind zertifiziert.



Alle Routen und Topo's können Sie auch auf www.climbers-paradise.com finden.

[climbers-paradise.com](http://www.climbers-paradise.com)

Kaunertaler Bergführer

Die ausgebildeten Bergführer bieten auch verschiedenen Kurse für Anfänger und Fortgeschrittene auch außerhalb vom Wochenprogramm an.

Kontakt
Tel. +43(0)664/4721100,
info@kaunertal-bergfuehrer.com
www.kaunertal-bergfuehrer.com

Verleih

Diverses Klettermaterial kann in den Sportgeschäften in Feichten ausgeliehen werden:

Larcher Sport & Mode	Feichten 128, 6524 Kaunertal; Tel. +43 5475 50067
Sport Plankensteiner	Feichten 136, 6524 Kaunertal; Tel. +43 5475 423

Kletter & Verhaltensregeln

Mach dich mit deiner Ausrüstung vertraut: Benutze nur die normgerechte Bergsportausrüstung (CE-Zeichen) & studiere sorgfältig die Gebrauchshinweise.

Lass deinen Partner wissen, was los ist: Kommunikation verhindert Missverständnisse, informiere deinen Partner, bevor du dich ins Seil hängst.

Aufwärmen vor dem Klettern: Gymnastik und Warmklettern schützt deine Gelenke, Muskeln & Sehnen.

Nie Seil auf Seil: Ablassen nur über Umlenkungen aus Metall. Nie zwei Seile in denselben Karabiner-/Topropehaken einhängen.

Partnercheck vor jedem Start: Kontrolliert euch gegenseitig. Anseilknotten, Gurteverschluss, Sicherungsgerät, Karabiner-Verschlussicherung, Seilende.

Schütze deinen Kopf: Ein Helm schützt dich vor Kopfverletzungen bei Stürzen und Steinschlag.

Volle Aufmerksamkeit beim Sichern: Das Leben deines Partners liegt in deinen Händen.

Verhalte dich rücksichtsvoll: Respektiere andere Kletterer und informiere sie über Fehler und Gefahren. Beachte bestehende Kletterverbote.

HINTERLASST WENIG SPUREN:

- Bitte bleibe auf den vorgesehenen Wegen!
- Lass Pflanzen und Tieren ihren Schutzraum!
- Bitte verlasse die Klettergebiete sauber und hinterlasse keinen Müll oder menschliche Ausscheidungen, Zigarettenstummel oder Essensreste!
- Lagerfeuer oder offenes Feuer ist streng verboten!

NEHMT RÜCKSICHT:

- Park am den vorgesehenen Parkplätzen!
- Verhalte dich respektvoll und mache keinen unnötigen Lärm.
- Campieren ist streng verboten!

SEID GUTE GÄSTE:

- Konsumiert nicht nur Fels, sondern auch in Restaurants, Cafés und Läden.

Notrufnummern

112 Euronotruf // European Emergency Call

144 Österreichisches Rotes Kreuz // Austrian Ambulance

140 Alpiner Notruf // Alpine Emergency Call



Klettergärten



Fernergries



Fernergries ist das größte Sportklettergebiet im Kaunertal. Es liegt unmittelbar an der Kaunertaler Gletscherstraße, kurz hinter dem Gepatschhaus. Die Felsen bestehen aus griffigem, mit Eisenoxid durchsetztem Gneis. Der Sektor Fernergries ist direkt neben der Kaunertaler Gletscherstraße und eignet sich daher perfekt für Familien. Den Sektor Wassersymphonie erreicht man in ca. 10 Gehminuten über einen Steig.

Routenanzahl: 44
Exposition: O
Zustieg: max. 10 Minuten



Laimo



Kletterei in bester Felsqualität, im Schwierigkeitsgrad 6b bis 8c. Von der 10 m Bouldertour bis zur 35 m Ausdauerkletterei alles vorhanden. Für Ambitionierte Kletterer ein Traum. Perfekt für heiße Sommertage. Der Klettergarten befindet sich an der Kaunertaler Gletscherstraße rechts beim Steinbruch.

Routenanzahl: 30
Exposition: O
Zustieg: 20 – 35 Minuten



Versetz



Links beim ehemaligen Steinbruch der Staumauer befindet sich dieses Gebiet. Bestehend aus zwei Sektoren in bester Felsqualität. Nach starken Regenfällen bleibt die Wand länger nass.

Routenanzahl: 22
Exposition: W
Zustieg: 5 – 10 Minuten



Keilschrofen



Der Keilschrofen befindet sich in der Nähe von Feichten. Er eignet sich perfekt für Anfänger und Kinder. Zustieg: Von Feichten aus gelangt man über einen Steig in ca. 30 Minuten zum Keilschrofen.

Routenanzahl: 10
Exposition: S
Zustieg: 10 – 25 Minuten



Gailwand



Großer Panoramaklettergarten unterhalb des Stausees gelegen. Es befinden sich abwechslungsreiche Touren, von Rissklettereien hin zu Verschnedungs- und Wandklettereien. Es ist für jeden Geschmack & jeden Schwierigkeitsgrad was dabei. Nach intensiven Regenfällen bleibt die Wand lange nass.

Achtung!! Wildruhegebiet von 15.10. bis 01.05., Klettern in dieser Zeit VERBOTEN!!

Routenanzahl: 30
Exposition: W
Zustieg: 10 – 15 Minuten



Grünstein

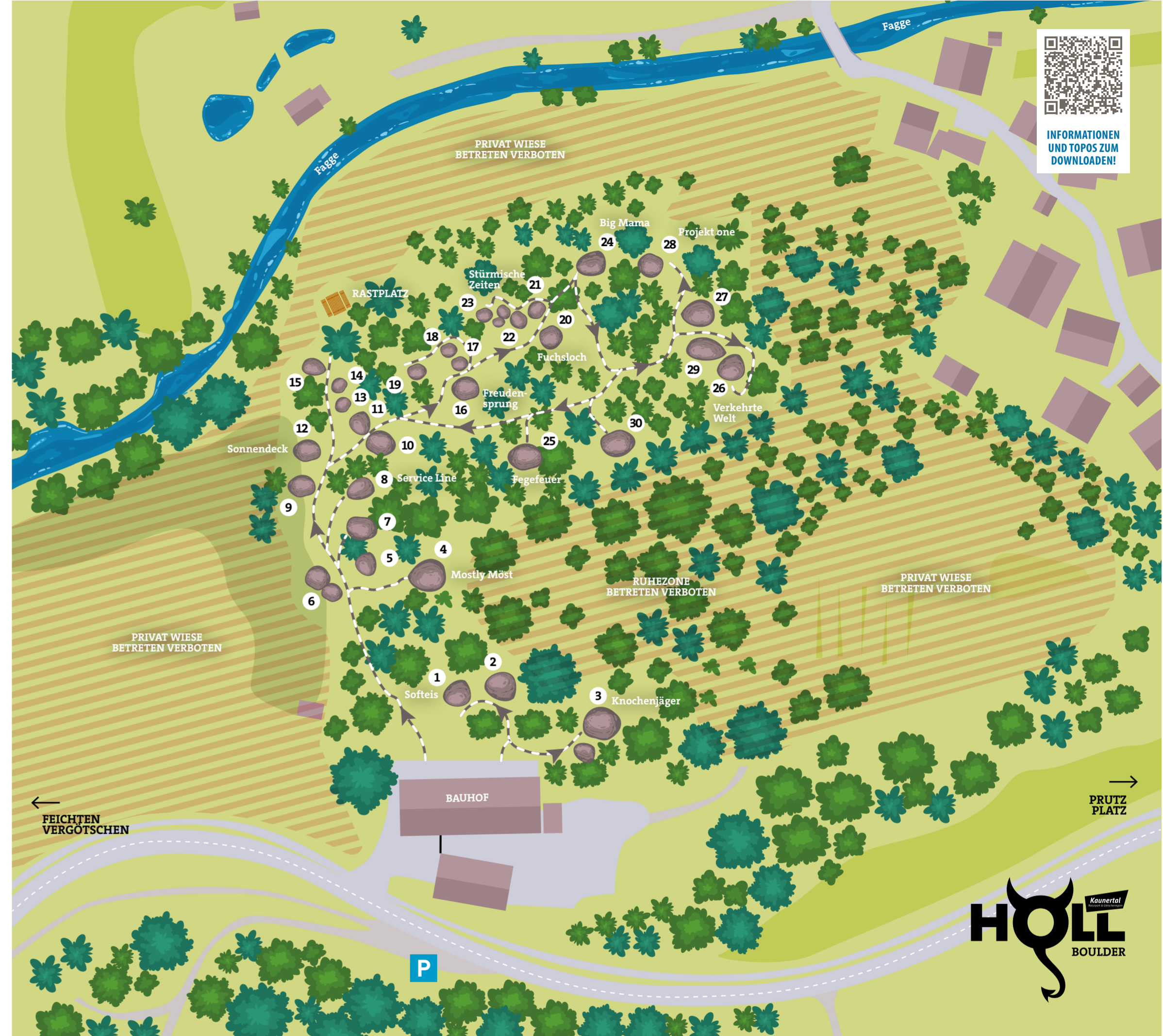


Typische Gneiskletterei mit herrlicher Kulisse und tollem Blick ins Kaunertal. Perfekt für schöne Tage im Frühjahr und im Herbst. Die Kletterei ist sehr abwechslungsreich mit Slopfern, Kanten, Leisten und kleinen Dächern.

Routenanzahl: 10
Exposition: SW
Zustieg: 10 – 15 Minuten



Bouldergebiet Höll - teiflisch guat! 7



Eisklettern



Unter den einfachen, mittelschweren und anspruchsvollen Routen im Kaunertal findet jeder Kletterer seinen Eisfall.

Egal, ob Sie gerade mit dem Eissport anfangen oder bereits jahrelange Erfahrung haben – wagen Sie sich in der Naturpark- und Gletscherregion an einen der mehr als 20 gefrorenen Wasserfälle heran:

ALLE INFORMATIONEN RUND UMS EISKLETTERN FINDEN SIE HIER:
www.kaunertal.com/eisklettern



NEU: Boulderhalle im Quellalpin



Boulderhalle mit kleinem Vorstiegsbereich und Kilterboard, vom Anfänger bis zum Profi - für jeden ist was dabei.

- IDEAL FÜR KLETTKURSE
- TESTCENTER VON UNPARALLEL KLETTERSCHUHEN
- KILTERBOARD

Über eine App sind ca. 40.000 Boulder abrufbar, gemachte Boulder kann man abhacken, neue Boulder können definiert und gespeichert werden, lass dich inspirieren von vielen Videos über Boulder-Lösungen! Elektronisch verfügbar in 8 Sekunden von 0-60 Grad

