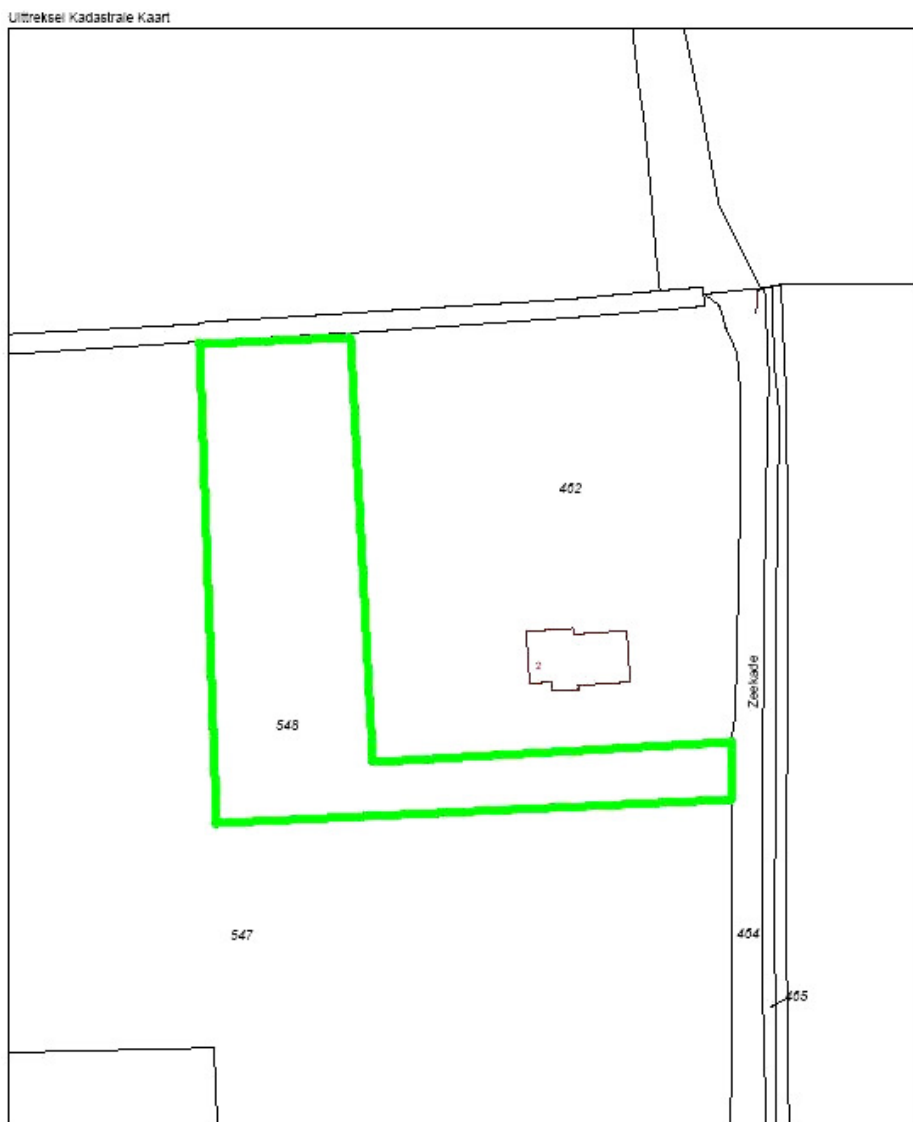


# GELDERMALSEN

NABIJ BOMMELWEG EST / ZEEKADE ONGENUMMERD



# Geldermalsen

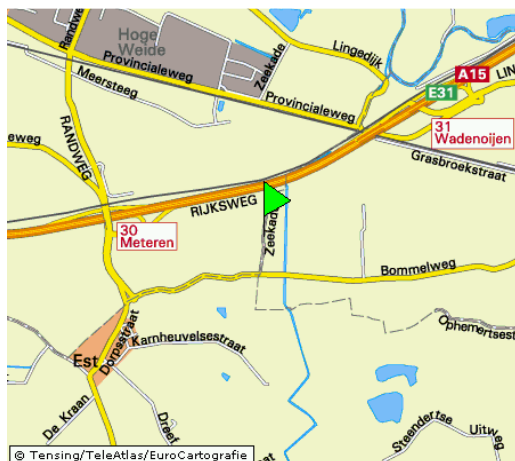
## Nabij Bommelweg Est / Zeekade Ongenummerd

Vraagprijs : € 44.750,-- k.k.

Beschrijving  
Omschrijving : Perceel grond nabij Bommelweg Est / Zeekade ongenummerd groot circa 4000 m zeer geschikt voor hobbyist welke een paard wil houden of dergelijke. Gelegen aan een doodlopend gedeelte van de Zeekade bereikbaar middels Bommelweg Est. Huidige cultuur grasland. Het perceel heeft een haakse vorm.

Kadastrale gegevens : Gemeente Geldermalsen  
Sectie **N** no. **548** grootte **00.40.73 ha**

Ligging /Bereikbaarheid :



Geldermalsen is bereikbaar via:

**Utrecht/Den Bosch:** A2/E25, A15/E31, afslag Meteren (afslag 30)

**Rotterdam/Arnhem/Nijmegen:** A15/E31, afslag Meteren (afslag 30)

Aanvaarding : In overleg



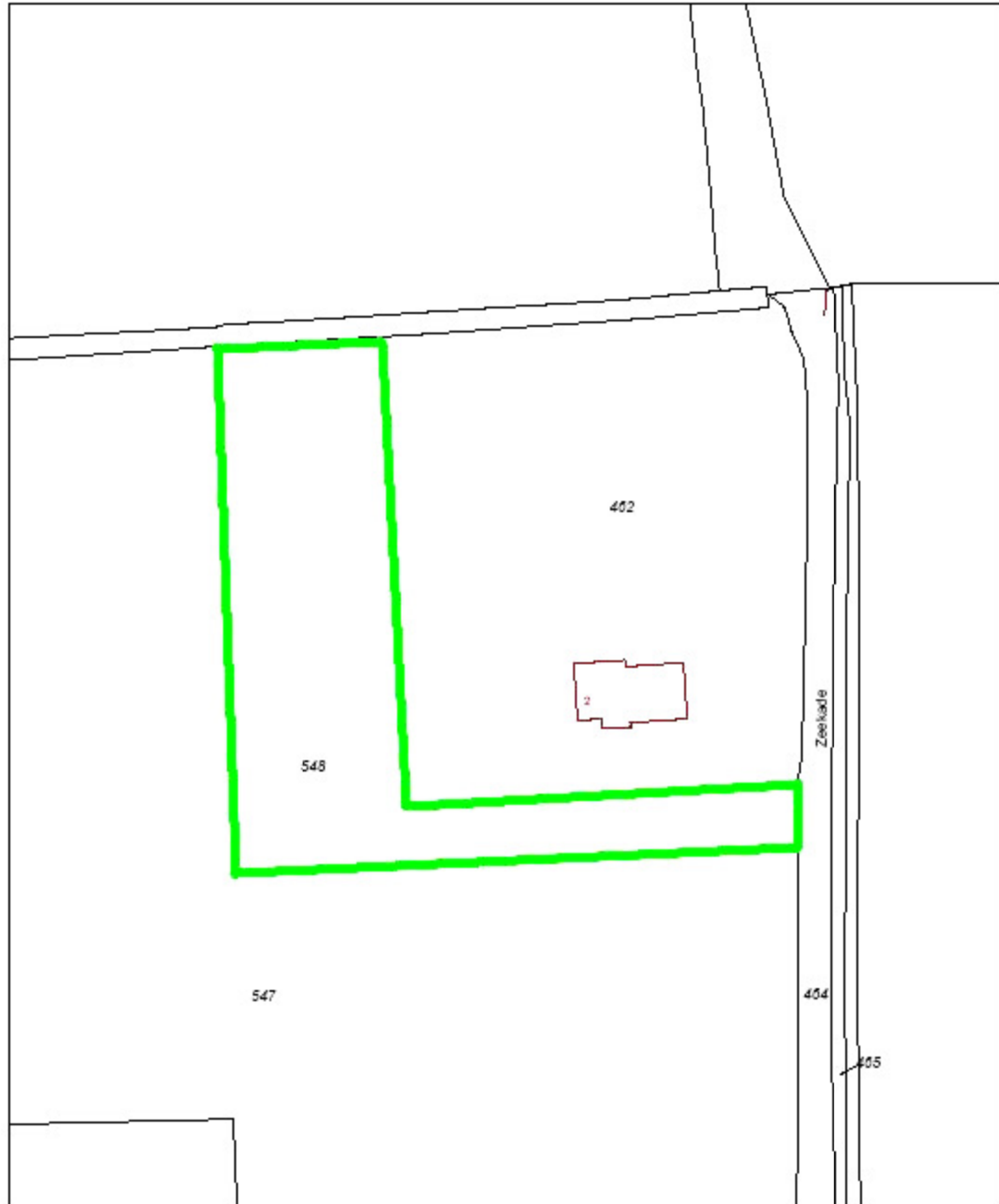








Uittreksel Kadastrale Kaart



<p>Deze kaart is noordgericht</p> <p>12345 Perceelnummer</p> <p>25 Huisnummer</p> <p>— Kadastrale grens</p> <p>— Bebouwing</p> <p>— Overige topografie</p> <p><small>Voor een verspreid uittreksel: ARHHEM, 15 november 2007 De afzender van het kadastraal en de openbare registers</small></p>	<p>Schaal 1:1000</p> <p>Kadastrale gemeente GELDERMALSEN</p> <p>Sticte N</p> <p>Perceel 548</p> <p><small>Aan dit uittreksel kunnen geen betrouwbare maten worden ontleend. De Dienst voor het kadastraal en de openbare registers aanvaardt zich de intellectuele eigendomsrechten voor, waaronder het auteursrecht en het databankrecht.</small></p>	
--	--	---



Dienst voor het kadaster en de openbare registers in Nederland  
Gegevens over de rechtstoestand van kadastrale objecten, met uitzondering van de gegevens inzake hypotheeken en beslagen

Betreft: GELDERMALSEN N 548 15-11-2007  
Zeekade GELDERMALSEN 9:45:52  
Toestandsdatum: 14-11-2007

---

### **Kadastraal object**

Kadastrale aanduiding:

GELDERMALSEN N 548

Grootte: 40 a 73 ca  
Coördinaten: 150843-430225  
Omschrijving kadastraal object:

TERREIN (GRASLAND)

Locatie: Zeekade  
GELDERMALSEN

Ontstaan op: 15-4-1999

Ontstaan uit: GELDERMALSEN N 463 gedeeltelijk

### **Publiekrechtelijke Beperkingen**

Het kadastraal object is onbekend in de gemeentelijke beperkingenregistratie. Er kan geen informatie over gemeentelijke beperkingen van de gemeente GELDERMALSEN worden geleverd. Neem contact op met de gemeente GELDERMALSEN.

---

### **Einde overzicht**

De Dienst voor het kadaster en de openbare registers behoudt ten aanzien van de kadastrale gegevens zich het recht voor als bedoeld in artikel 2 lid 1 juncto artikel 6 lid 3 van de Databankenwet.





## Extra informatie

- Aansprakelijkheid : Het bovenstaande geeft slechts een globale omschrijving van het object. De informatie berust deels door derden aan ons kantoor verstrekte gegevens. Met de meeste zorg hebben wij deze informatie samengesteld, toch kunnen wij ten aanzien van de juistheid van deze gegevens geen aansprakelijkheid aanvaarden. Aan deze informatie kunnen geen rechten worden ontleend.
- Ontbinding : De termijn die wordt opgenomen voor eventuele (overeengekomen) ontbindende voorwaarden (bijvoorbeeld financiering) is in de regel circa 2 à 3 weken na het sluiten van de mondelinge wilsovereenkomst.