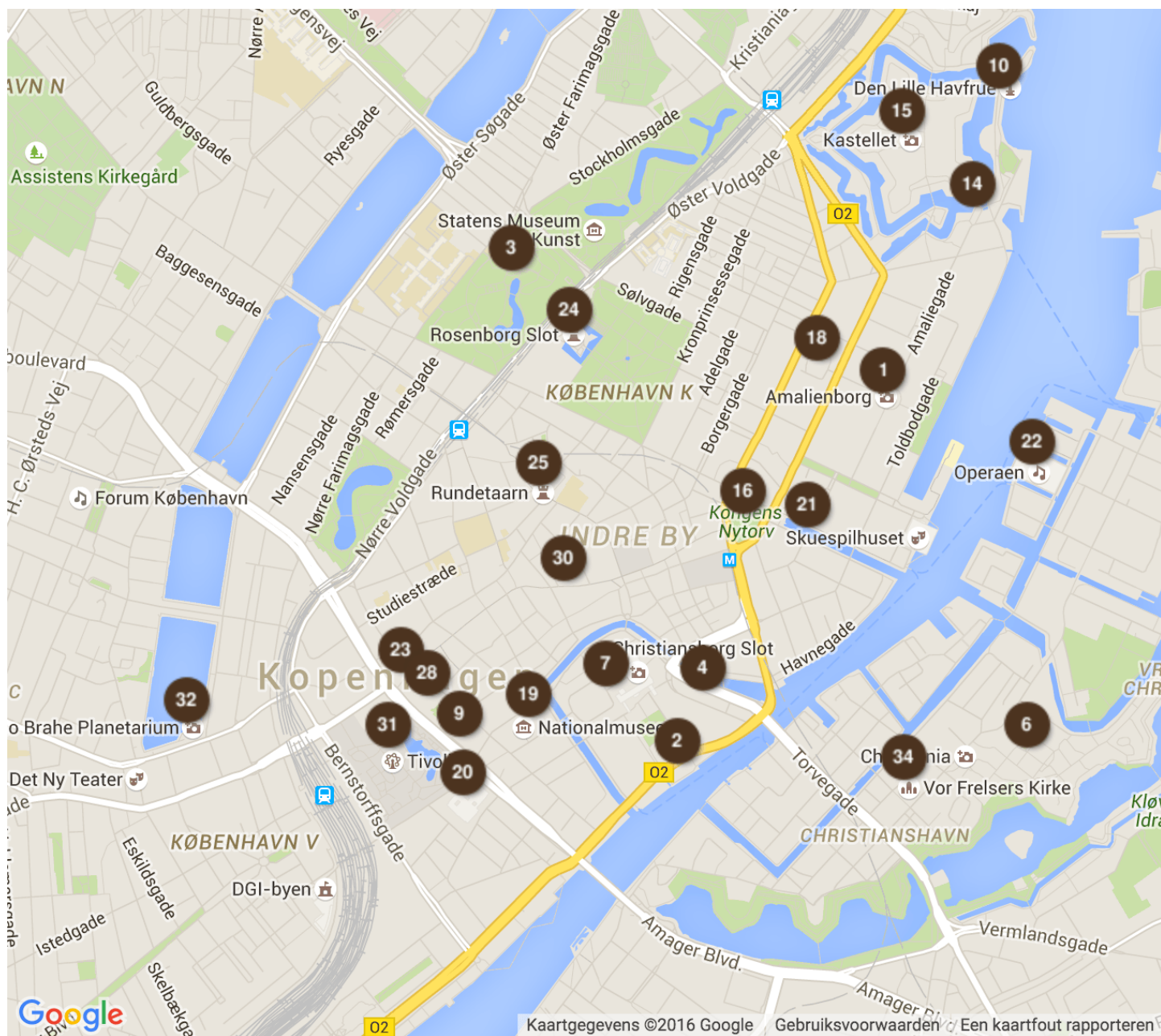




TAKE TRIP

Stadsgids

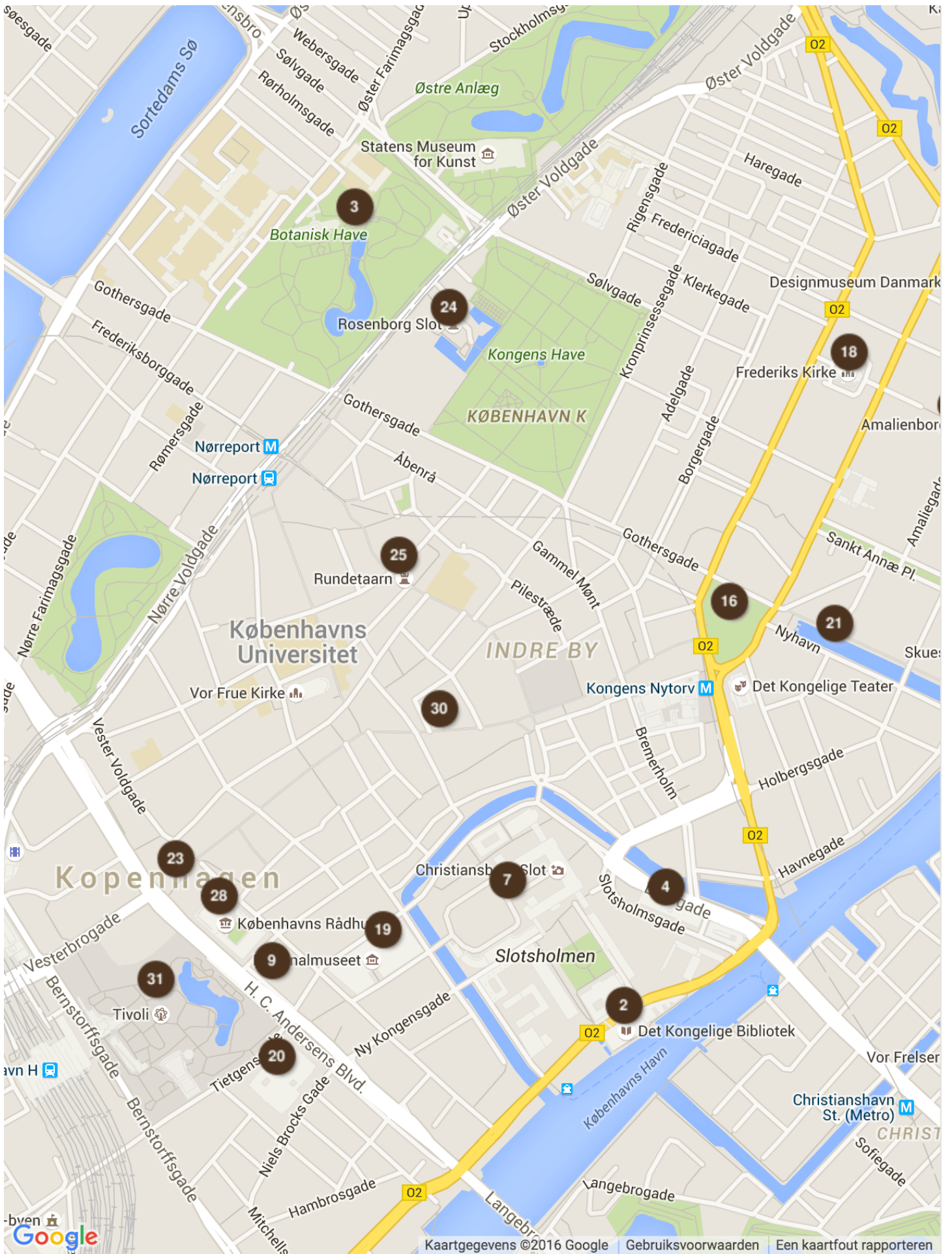
 Kopenhagen

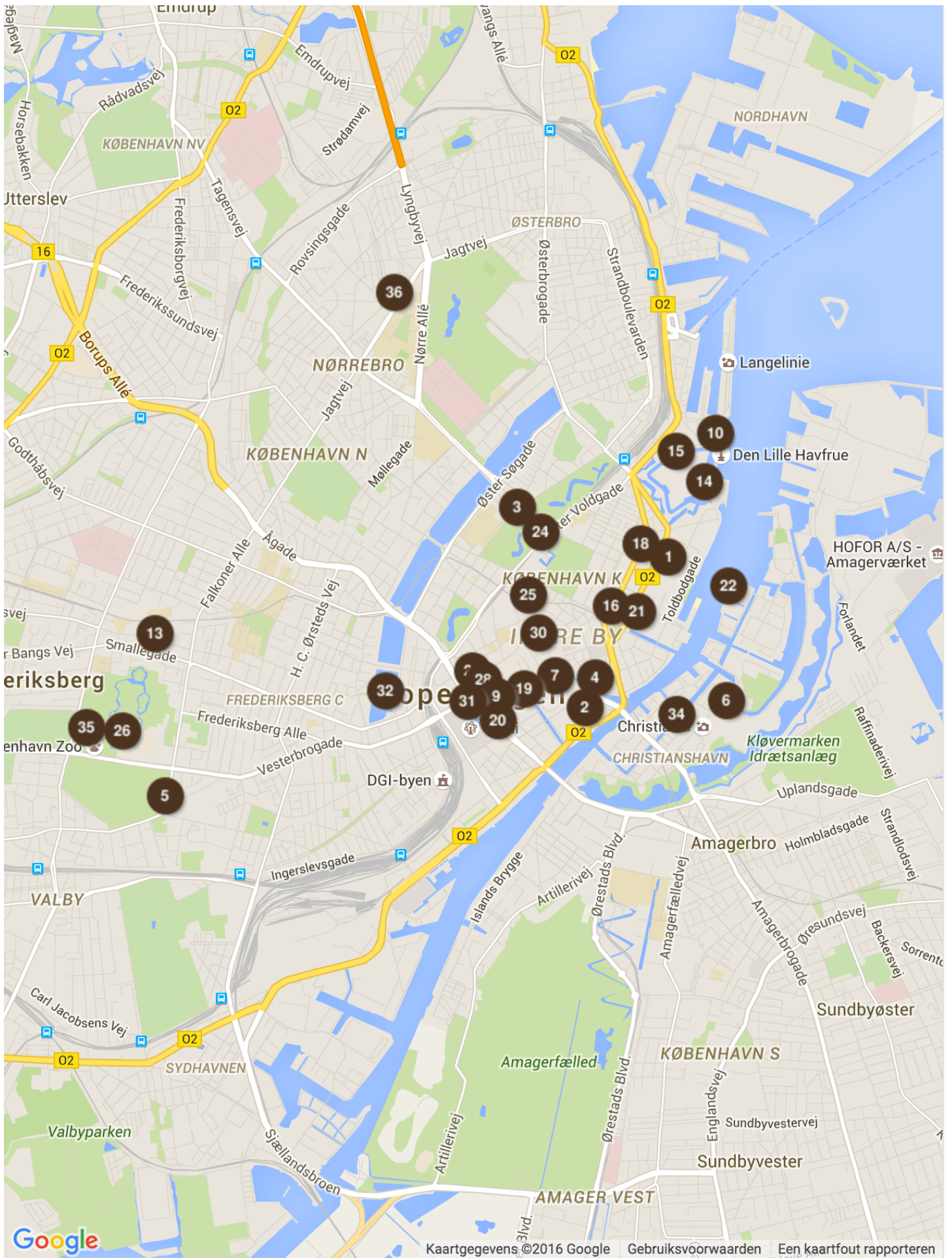


Legende

Naam	Type	Naam	Type
1 Amalienborg	Paleizen	20 Ny Carlsberg Glyptotek	Musea
2 Black Diamond	Bibliotheken	21 Nyhavn	Stadsdelen
3 Botanische tuin	Parken	22 Operahuis van Kopenhagen	Gebouwen
4 Børsen	Gebouwen	23 Ripley's Believe It Or Not museum	Musea
5 Carlsbergbrouwerij	Musea	24 Rosenborgslot	Gebouwen
6 Christiania	Stadsdelen	25 Rundetårn	Gebouwen
7 Christiansborg	Kastelen	26 Slot Frederiksberg	Kastelen

8	Danmarks Akvarium	Attracties	27	Slot Frederiksborg	Kastelen
9	Dansk Design Center	Musea	28	Stadhuis van Kopenhagen	Gebouwen
10	De Kleine Zeemeermin	Standbeelden		Statens Museum for Kunst	Musea
11	Dyrehavsbakken	Parken	29	Stranden van Kopenhagen	Stranden
12	Experimentarium	Musea	30	Strøget	Straten
13	Frederiksberg (stad)	Stadsdelen	31	Tivoli-pretpark	Pretparken
14	Gefionfontein	Fonteinen	32	Tycho Brahe-planetarium	Attracties
15	Kastellet	Forten	33	Vikingschipmuseum	Musea
16	Kongens Nytorv	Pleinen	34	Vor Frelsers Kirke	Kerken
17	Kronborg	Kastelen	35	Zoo van Kopenhagen	Zoos
18	Marmeren kerk	Kerken	36	Zoologisch museum	Musea
19	Nationaal Museum	Musea			





Ligging Kopenhagen



[Kopenhagen](#) is de **hoofdstad van Denemarken**. Denemarken ligt boven [Duitsland](#), helemaal in het noorden van Europa. De buurlanden van Denemarken zijn [Zweden](#), Duitsland en [Noorwegen](#). Het land is versnipperd in één **schiereiland** en een vierhonderdtal eilanden. Ongeveer 90 ervan zijn niet bewoond.

Kopenhagen ligt niet op het vasteland. Het ligt op het **grootste eiland** aan de oostelijke kant van Denemarken, in de provincie **Sjælland** (Seeland). Het is slechts door een smalle strook zee, de zeestraat Øresund, gescheiden van buurland Zweden. Aan de Zweedse kant liggen de steden Malmö en Landskrona. Kopenhagen wordt volledig door water omgeven.

Kopenhagen is niet alleen de hoofdstad van Denemarken, maar met **1,7 miljoen inwoners** ook de grootste stad van het land. Kopenhagen zelf is opgedeeld in **15 stadsdistricten**, waaronder Indre By, het historische centrum, Christianshavn, Ydre Østerbro, Ydre Nørrebro, etc.

Geschiedenis van Kopenhagen



De naam [Kopenhagen](#) komt van Købmandshavn, wat '**koopmanshaven**' betekent. Vroeger was de stad een drukke havenstad. Nu is de haven en de bijbehorende industrie verdwenen. De stad is opgericht in de 11de-12de eeuw. Er bestaat twijfel over wie de stad heeft gesticht. De officieel aangenomen oprichtingsdatum is 1167. Toen zou Absalon, bisschop van Roskilde, de macht over de stad in handen gekregen hebben.

In het begin woonden er amper honderd mensen, die overleefden dankzij visserij, landbouw en een veerverbinding naar Sjælland en Schonen. Het stadje lag op een **strategische plaats** om verder te ontwikkelen, maar had vaak te lijden onder plundertochten van de Wenden. Bisschop Absalon bouwde een burcht rond het stadje om het te verdedigen. Op die plek kwam later de [Christiansborg](#).

Rond 1444 werd Kopenhagen de **hoofdstad van Denemarken**. De haven was op dat moment in volle bloei. Heel veel mensen werkten er aan de bouw van **galjoenen** en handelden in **haringen**. In de 15de eeuw groeide Kopenhagen met zijn 10.000 inwoners uit tot de belangrijkste handelsstad in Noord-Europa. Op het einde van de 16de eeuw werd **Christian V** tot koning van Denemarken gekroond. Hij is verantwoordelijk voor Kopenhagens kanaalnetwerk en Christianshavn.

Tot de 19de eeuw gaat er niet veel fout. De stad leed onder enkele hevige branden, maar werd weer opgebouwd. De ontwikkeling ging in volle vaart voort. De 19de eeuw zag er minder rooskleurig uit. Denemarken voerde **oorlog met Engeland**. In 1807 werd Kopenhagen door de Engelsen in puin geschoten. Bovendien nam de vijand de hele **Deense vloot** mee. Niet veel later werd Denemarken bankroet verklaard. Noorwegen, tot dan toe een deel van Denemarken, werd afgestaan aan Zweden.

In de tweede helft van de 19de eeuw begon de **urbanisatie** in Kopenhagen, net als in de rest van Europa. Arbeiderswijken schoten als paddenstoelen uit de grond. De ontwikkeling van de stad kwam in een stroomversnelling.

Bezienswaardigheden in Kopenhagen



Ontdek hier wat er zeker **de moeite waard** is om te bezoeken tijdens een **citytrip** naar **Kopenhagen**. Blader doorheen de meest attractieve **bezienswaardigheden** en bekijk waar ze precies gelegen zijn.

1 Amalienborg (Paleizen)




Amalienborg, het huidige koninklijke paleis is de residentie van koningin Margaretha II van Denemarken. Het paleis bestaat uit **vier vleugels** die in een vierkant rond het standbeeld van Frederik V liggen. Het gebouw dateert uit het **midden van de achttiende eeuw** maar werd pas op het eind hiervan gebruikt door de koninklijke familie als verblijf. Oorspronkelijk was het de bedoeling dat de koning met zijn gezin zou verhuizen richting Slotsholmen, naar Christiansborg. Dit is er uiteindelijk niet van gekomen en tegenwoordig zetelt de Deense regering er.

Het paleis geeft uit op een **groot geplaveid plein** met centraal een fontein en aan de overzijde het operagebouw, en is gebouwd in **rococostijl**. Het residentiële gebouw zelf is niet te bezichtigen, de overige 3 vleugels wel. Gelukkig is er ook het Amalienborg museum, dat zich langs het Rosenborgslot bevindt en waar zich onder andere de kroonjuwelen van het koningshuis bevinden. Wat natuurlijk ook de moeite is om te bezichtigen aan het paleis is de **afwisseling van de wacht** om 12 uur, maar dat gebeurt enkel wanneer de koningin in het paleis aanwezig is.

GPS Coördinaten: N 55°41.038' E 12°35.58'

2 Black Diamond (Bibliotheken)



De '**Black Diamond**' of 'Zwarte Diamant', zo wordt het nieuwe gebouw van de Deense Koninklijke Bibliotheek in [Kopenhagen](#) genoemd. Deze bibliotheek is de grootste en belangrijkste van heel Scandinavië. De Zwarte Diamant werd in 1999 toegevoegd aan het fraaie gebouw uit 1906. De uitbreiding langs het water huisvest **twee galerieën**: een voor cultureel-historische tentoonstellingen en een als extra ruimte voor het Nationaal Fotografiemuseum.

GPS Coördinaten: N 55°40.405' E 12°34.959'

3 Botanische tuin (Parken)



De **Botanische Tuin** hoort bij de **Kopenhaagse universiteit**. Ook hier moet je zeker eens geweest zijn. De tuin staat vol met duizenden verschillende soorten planten en bloemen. Vergeet ook niet langs het **palmhuis** te lopen. Hierin staat een immense verzameling **tropische planten**. Bovendien is de toegang **gratis**. Geen enkele reden om dit te missen dus. Je geraakt er met de bussen 5A,14,40,42 en 43.

GPS Coördinaten: N 55°41.247' E 12°34.456'

4 Børsen (Gebouwen)



De Børsen is de voormalige beurs van [Kopenhagen](#). Het indrukwekkende gebouw op het eiland Slotholmen werd in de eerste helft van de 17de eeuw opgetrokken in opdracht van **koning Christian IV**. Oorspronkelijk was de Børsen een ontmoetingsplaats voor Deense en buitenlandse **handelaars**. Je kon er werkelijk alles kopen.

De architect, Hans van Steenwinckel, ontwierp ook [Kronborg](#) en [Rosenborg](#). De bouwstijl is Nederlands renaissancistisch. Het gebouw staat het meest bekend om zijn opvallende '**drakenpiek**'. Drie draken, waarvan de staarten samenkomen in de piek, symboliseren de drie Noordse landen Denemarken, [Noorwegen](#) en [Zweden](#). De Deense beurs werd hier ondergebracht in de 19de eeuw, maar verhuisde in 1918 naar een ander gebouw.

GPS Coördinaten: N 55°40.52' E 12°35.026'

5 Carlsbergbrouwerij (Musea)



Heb je even genoeg van de Kopenhaagse musea en kerken? Breng dan zeker een bezoek aan de **oude Carlsbergbrouwerij**! In 1847 stichtte J.M. Jacobsen in de Kopenhaagse voorstad Valby de inmiddels **wereldberoemde** brouwerij Carlsberg, genoemd naar zijn zoon Carl.

De oudste delen van de brouwerij werden gerestaureerd en doen nu dienst als **bezoekerscentrum**. Je krijgt er een volledige kijk op de rijke geschiedenis en traditie van het bedrijf. Je wordt door de voormalige bedrijfsruimtes gegidst, krijgt meer uitleg over de bierproductie in verleden en heden en ontdekt de **prachtige architectuur** van de fabriek. Op het einde van je bezoek krijg je een koel glas bier. Aan jou om te beoordelen of de slogan '**Probably the best beer in the world**' waarheid of leugen is!

GPS Coördinaten: N 55°40.034' E 12°31.832'

Adres: Gamle Carlsberg Vej 11, 2500 Kopenhagen Valby

6 Christiania (Stadsdelen)



Christiania is een deels autonome enclave in [Kopenhagen](#), in 1971 opgericht door **hippies**. Vrijstad Christiania telt ongeveer 850 inwoners en het gebied beslaat een oppervlakte van 34 hectaren. Christiania heeft een **semi-legale** status bereikt als een onafhankelijke community. Het doel van de gemeenschap is een zelfregerende samenleving waarbij iedereen voor zichzelf verantwoordelijk is en voor de gemeenschap.

De buurt is door twee hoofdingangen toegankelijk en er zijn geen auto's toegelaten. De Deense regering probeert al sinds de oprichting de krakers te verwijderen maar slaagt hier totnogtoe niet in, Christiania blijft een doorn in het oog. In de bekendste straat van de enclave, Pusher Street wordt vrij **softdrugs** verhandeld, tot grote **ergernis** van de Deense regering. Harddrugs zijn niet toegelaten in de gemeenschap. De Deense regering plant liever de bouw van dure woningen in het gebied maar lijkt er voorlopig niet in te slagen.

GPS Coördinaten: N 55°40.433' E 12°36.017'

7 Christiansborg (Kastelen)



In het **slot van Christiansborg** op Slotsholmen, een klein eiland in het hartje van de stad, zetelt het **parlement** van [Denemarken](#). In de 12de eeuw lag op deze plek het Fort van Absalon,. Koning Christiaan VI liet deze burcht slopen in de 17de eeuw, de eerste Christiansborg nam de plaats in. In 1794 werd dit kasteel verwoest door een brand. Het nieuwe Christiansborg werd ontworpen door architect C.F Hansen, maar toen het gebouw in 1828 klaar was, had de **koninklijke familie** al zijn intrek genomen in Amalienborg en stond de vertrekken af aan het parlement. In 1884 brandde ook het tweede Christiansborg af, waarna in 1906 begonnen werd met de bouw van het derde en huidige kasteel.

Het neobarokke gebouw is een ontwerp van Thorvald Jørgensen. Christiansborg huisvest ook het **Hooggerechtshof** van Denemarken en de kantoren van de **Eerste Minister**. Hoogtepunten van het paleis zijn de Koninklijke Ontvangstkamers, de Paleiskapel en de Tuinen van de Koninklijke Bibliotheek.

GPS Coördinaten: N 55°40.537' E 12°34.741'

8 Danmarks Akvarium (Attracties)



Kopenhagen zou geen kuststad zijn als er geen aquarium was. Danmarks Akvarium doet zijn naam alle eer aan. Het is een **groot aquarium** met honderden soorten **vissen**, **schelpen** en **inktvissen**. De hele **onderwaterwereld** onder één dak. Je geraakt er met bus 14, bus 166 en met S-train C naar Charlottenlund. Volwassenen betalen 85 kronen, kinderen 45.

GPS Coördinaten: N 55°44.926' E 12°35.173'

9 Dansk Design Center (Musea)



Het **Dansk Design Center**, dat zijn deuren opende in 2000, is een mooi museum en research- en onderwijscentrum over het wereldberoemde **Deense design**. In de kelder vind je de **permanente expositie** over de geschiedenis van het design, met echte klassiekers en internationale designiconen. Twee andere verdiepingen bieden plaats aan **tijdelijke tentoonstellingen** over Deens en internationaal design.

GPS Coördinaten: N 55°40.452' E 12°34.3'

Adres: HC Andersens Boulevard 27, 1553


10 De Kleine Zeemeermin (Standbeelden)



Dé bekendste Kopenhaagse bezienswaardigheid is natuurlijk **Den Lille Havfrue**, het beeld van de **kleine zeemeermin**. De Deense beeldhouwer **Edward Eriksen** maakte het beeld in 1913. Hij inspireerde zich op het beroemde sprookje van Hans Christian Andersen. In tegendeel tot wat de meeste mensen verwachten van het beeld, is het **amper 50 centimer groot**. Dat komt omdat het op "ware" grootte gemaakt is. Volgens Andersen zijn zeemeerminnen ongeveer een halve meter lang. Je kan het beeld bezichtigen in de haven.

GPS Coördinaten: N 55°41.557' E 12°35.931'

11 Dyrehavsbakken (Parken)



Dyrehavsbakken in Klampenborg bij [Kopenhagen](#), is het **oudste attractiepark ter wereld**. het park Dyrehaven (Hertenpark) werd reeds in de 17de eeuw in gebruik genomen als pretpark. [Tivoli](#) en Dyrehavsbakken zijn de beroemdste pretparken van [Denemarken](#).

De toegang van het park is **gratis**, je betaalt enkel voor de attracties waar je op wil gaan. Het attractiepark heeft meer dan 100 verschillende attracties, waaronder glijbanen, schiettenten, automaathallen en nog veel meer.

GPS Coördinaten: N 55°46.561' E 12°34.472'

12 Experimentarium (Musea)



Op zo'n 5 kilometer ten noorden van het centrum van Kopenhagen, kan je het **interactieve wetenschapsmuseum** Experimentarium terugvinden. Het heeft als doel interesse op te wekken voor de **wetenschap, technologie** en de **natuur**, en wil dat doen door een interactieve aanpak. Het werd opgericht in 1986. In totaal zijn er meer dan 300 permanente tentoonstellingen in het museum, waar je dus wel uren mee zoet kan zijn als je ze allemaal wil zien. Daarnaast vind je er soms ook tijdelijke tentoonstellingen terug. Het is zeker de moeite om hier met kinderen heen te gaan, omdat **aanraken** en **zelf** dingen doen erg leuk is.

GPS Coördinaten: N 55°43.6' E 12°34.823'

13 Frederiksberg (stad) (Stadsdelen)



Frederiksberg is eigenlijk een **stad binnen Kopenhagen** zelf. Het telt ongeveer 85.000 inwoners en wordt eerder als een **aparte gemeenschap** beschouwd dan een onderdeel van de rest van Kopenhagen. Het heeft zelfs zijn **eigen bestuur en stadhuis!**

Als je er rondloopt merk je toch wel dat het **“anders”** is, dat komt misschien omdat het rijker is dan de rest van Kopenhagen zelf. Heel de omgeving straalt een soort overheersing uit ten opzichte van haar omgeving. **Frederiksberg Have**, het plaatselijke park, is een ideale gelegenheid om tot rust te komen en te genieten van al het mooie rondom je. Het geeft bovendien ook een prachtig uitzicht op het hoger gelegen **kasteel van Frederiksberg**, dat dateert van eind 17e, begin 18e eeuw.

GPS Coördinaten: N 55°40.716' E 12°31.753'

14 Gefionfontein (Fonteinen)



De **Gefionfontein** is een grote fontein in de haven van **Kopenhagen**. De fontein stelt een grote groep dieren voor die voortgedreven worden door de **Noorse godin Gefion**. Er wordt verteld dat de fontein je wensen vervult als je er een **muntje** ingooit. De Gefionfontein met zijn naturalistische beelden werd in 1899 ontworpen door de Deen Anders Bundgård. In 1908 werd hij voor het eerst in gebruik genomen.

GPS Coördinaten: N 55°41.356' E 12°35.853'

15 Kastellet (Forten)



Kastellet is een van de best **versterkte complexen** in Noord-Europa, aangelegd door Frederik III. Na het Zweeds beleg van [Kopenhagen](#) tussen 1658 en 1660 werd de hulp ingeroepen van de Nederlandse ingenieur Henrik Rüse, om de versterking te verbouwen. Kastellet is nog steeds bezit van het **Deense leger**. Het 17de-eeuwse kerkje doet nog steeds dienst als legerkerk. Het complex, dat gebouwd werd in de vorm van een **pentagram**, is mooi gerenoveerd. De **rode huizen** staan rond een centraal plein.

GPS Coördinaten: N 55°41.481' E 12°35.639'

16 Kongens Nytorv (Pleinen)



Kongens Nytorv (Nieuwe Kongingsplein) is een plein in het hartje van [Kopenhagen](#) aan een van de uiteinden van de Strøget, de **autovrije winkelzone**. Ten oosten vind je de Nyhavn. Koning Christian V gaf in 1670 opdracht tot de bouw van het plein, vandaar dat er een **ruiterstandbeeld** van hem staat. Rond het plein vind je gebouwen als het Koninklijke Deense Theater, Charlottenborg en de Franse ambassade.

GPS Coördinaten: N 55°40.832' E 12°35.156'

17 Kronborg (Kastelen)



Kasteel Kronborg ligt op het eiland Seeland, bij Helsingør, op zo'n 40 km. van [Kopenhagen](#). Het **renaissancekasteel** werd gebouwd tussen 1574 en 1585, in opdracht van Koning Frederik II. Het eerste fort op deze plaats, dateerde echter al uit de 15de eeuw. Het deed dienst als **uitkijk- en tolpost** voor de schepen die voorbij kwamen. In 1629 ging het in vlammen op, maar in 1638 werd het herbouwd. Van 1739 tot jey midden van de 19de eeuw deed het kasteel dienst als **gevangenis**. In 2000 werd het kasteel op de werelderfgoedlijst van de Unesco gezet. Het kasteel is waarschijnlijk nog het meest beroemd door het toneelstuk '**Hamlet**' van William Shakespeare. Grote stukken van dit wereldberoemde verhaal spelen zich af in Kronborg.

GPS Coördinaten: N 56°2.339' E 12°37.305'

18 Marmeren kerk (Kerken)



De 200 jaar oude **Marmorkirken** met zijn koperen koepel, officieel de Frederikskirken, moest het **barokke pronkstuk** worden van Frederiksstad. De kerk ligt niet ver van Amalienborg. In 1770 werd de bouw ervan gestaakt omdat de kosten te hoog opliepen. Pas een eeuw later werden de bouwwerken hervat. In 1894 werd de kerk ingewijd. De **façade** is versierd met beelden van St Ansgar, de 'apostel van het noorden' en de religieuze hervormen Grundtvig. Tot de hoogtepunten van het eerder sobere interieur horen het **ivoren kruisbeeld**, een **eiken gravure** van Jezus kruisafdeling en een **gouden kandelaar** van Grundtvig.

GPS Coördinaten: N 55°41.094' E 12°35.38'

Adres: Frederiksgade 4, 1265 Kopenhagen

19 Nationaal Museum (Musea)



Het **Nationaal Museum** van [Kopenhagen](#), het cultuurhistorisch museum van Denemarken, ligt in een schitterend voormalig **koninklijk herenhuis** (Prinsens Palae) uit de 18de eeuw. Je komt er meer te weten over onder meer Deense archeologie, etnologie, munten, etnografie, communicatie, natuurwetenschappen door de eeuwen heen. De uitgebreidste verzamelingen zijn die van **na de 18de eeuw**. Het hoogtepunt is de zonnewagen van Trundholm, maar ook de 5de-eeuwse Gallehus-hoorns en de Kingigtorsuaq-runensteen.

GPS Coördinaten: N 55°40.484' E 12°34.507'

20 Ny Carlsberg Glyptotek (Musea)



Ten zuidoosten van [Tivoli](#) vind je de **Ny Carlsberg Glyptotek**, een kunstmuseum dat ontstaan is uit de persoonlijke collectie van **Carl Jacobsen**, zoon van de oprichter van de Carlsberg-brouwerijen. In 1888 schonken hij en zijn vrouw Ottilia de kunstwerken aan de stad. Dit museum beschikt over de grootste collectie **Etruskische kunst** buiten [Italië](#), een grote verzameling hedendaagse Deense en Franse schilderijen en een indrukwekkende collectie Franse impressionisten als Cézanne, Renoir, Degas en Monet. De verzameling **Rodin-beelden** is de grootste buiten [Frankrijk](#).

Het gebouw op zich is ook al de moeite waard. Het werd ontworpen door Vilhelm Dahlerup en Hack Kampmann. In 1997 werd er nog een **uitbreiding** toegevoegd door de gerenommeerde architect Henning Larsen, bekend van het [Operahuis van Kopenhagen](#). Het mooiste deel van het oude gebouw is de subtropische Wintertuin.

GPS Coördinaten: N 55°40.351' E 12°34.31'

21 Nyhavn (Stadsdelen)



Nyhavn (Nieuwe Haven) is een haven, in de 17de eeuw gebouwd in opdracht van Koning Christiaan V. Aan het **pittoreske haventje**, dat een populaire toeristische attractie vormt, liggen veel cafés en restaurants. De **kleurrijke huizen** hier zijn meer dan 300 jaar oud. Het oudste dateert van 1681. Sprookjesschrijver **Hans Christian Andersen** woonden nog in Nyhavn.

GPS Coördinaten: N 55°40.809' E 12°35.355'

22 Operahuis van Kopenhagen (Gebouwen)



Het **Operahuis van Kopenhagen**, een van de **modernste** operahuizen ter wereld is het nationaal operahuis van [Denemarken](#). De opera ligt in de haven, pal tegenover het hoofgebouw van [Amalienborg](#). Door de ligging in de haven kan het operagebouw naast de auto en de bus ook met de **boot** worden bereikt. Het openbaar vervoer in Kopenhagen geeft je de mogelijkheid om per boot te reizen met een gewoon busticket.

Het gebouw biedt plaats aan maximaal 1703 bezoekers, iedere stoel is individueel naar het podium gericht voor de **beste geluidskwaliteit** en de **beste ervaring**. Het gebouw werd ontworpen door architect Henning Larsen in samenwerking met Mærsk Mc-Kinney Møller. Rond het gebouw werden kanalen gegraven om te laten lijken of het hele gebouw op een klein eiland staat. Binnen in het operahuis zijn er kosten noch moeite gespaard om de bezoeker te overweldigen. Het plafond is bijvoorbeeld bekleed met 105.000 gouden blaadjes van bijna 24 karaat goud.

GPS Coördinaten: N 55°40.917' E 12°36.033'

23 Ripley's Believe It Or Not museum (Musea)



Ripley's Believe It Or Not museum heeft een verzameling met de meest straffe, verbazingwekkende, **vreemde voorwerpen en feiten** onder één dak verzameld. Je ziet er onder meer een kalf met twee koppen en een vrouw wiens hals 38 centimeter is uitgerekt. De prijzen van dit pleziertje variëren tussen 45 en 83 kronen. Het museum ligt **tegenover het stadhuis** en is dus makkelijk te voet bereikbaar.

GPS Coördinaten: N 55°40.56' E 12°34.121'

24 Rosenborgslot (Gebouwen)



Het **vroegere koninklijk paleis**, Rosenborgslot, is ook zeker een bezoekje waard. Er zijn regelmatig **tentoonstellingen** over de meest uiteenlopende (klassieke) onderwerpen. Daarnaast ligt het **Amalienborgmuseum**. Ook dat is niet te missen bij een bezoek aan Kopenhagen. Christian V bouwde op de plaats waar nu het paleis staat een zomerhuis. Iedere keer werd er een beetje aan bijgebouwd, en intussen is het uitgegroeid tot een **enorm gebouw**. In het museum kan je de **collectie van de koninklijke familie** bezichtigen. Onder meer de kroonjuwelen liggen in het Amalienborg museum. Volwassenen betalen 65 kronen. Kinderen mogen er gratis in. Voor studenten is er een korting van 25 kronen.

GPS Coördinaten: N 55°41.142' E 12°34.632'


25 Rundetårn (Gebouwen)



De **Rundetårn** (de ronde toren) is gebouwd in de 17de eeuw onder koning Christian IV. De toren is een deel van het **Tritanis-complex**, dat voor de Kopenhaagse studenten gebouwd werd. Daarin vind je ook nog een bibliotheek en een kerk. De architectuur van de toren is uniek. Een **spiraalgang van 192 meter** loopt rond het holle binnenste van de toren. Via die gang kan je naar de andere delen van het Tritanis-complex. Helemaal bovenaan in de toren vind je het **oudste nog in werking zijnde observatorium**. Het tritanis-complex ligt in het oude stadscentrum.

GPS Coördinaten: N 55°40.88' E 12°34.536'

26 Slot Frederiksberg (Kastelen)



Het gele **Slot Frederiksberg**, gebouwd tussen 1700 en 1735, deed in de 19de eeuw dienst als **zomerverblijf** voor de koninklijke familie. Opdrachtgever was Koning Frederik IV, die architect Ernst Brandenburg opdracht gaf een paleis in Italiaanse stijl te bouwen. Sinds 1869 is de Deense Koninklijke Militaire Academie er gevestigd. Het paleis is een toeristische bezienswaardigheid omwille van het mooie **stukwerk**, de **plafondschilderingen** en de vele mooie vertrekken.

GPS Coördinaten: N 55°40.311' E 12°31.476'

27 Slot Frederiksberg (Kastelen)



Het 17de-eeuwse **Slot Frederiksberg**, ten noorden van [Kopenhagen](#), is het grootste renaissancepaleis van Scandinavië. Het eerste koninklijke kasteel hier werd gebouwd door Koning Frederik II, maar het grootste deel werd vanaf 1602 herbouwd door Koning Christian IV. Hij riep de hulp in van twee Nederlandse architecten, Hans en Lorents van Steenwinckel. Na de dood van Christian IV werd het paleis gebruikt om de **kunstcollectie** van de koninklijke familie op te bergen.

In 1720 werd hier het **Verdrag van Frederiksberg** ondertekend, dat een einde maakte aan de Grote Noordse oorlog tussen Zweden en Denemarken-Noorwegen. In 1850 gebruikte Frederick VII het paleis nog als residentie. In 1859 vernietigde een brand een groot deel van het gebouw. De reconstructie werd gefinancierd door filantroop Jacobsen van de Carlsberg-brouwerij. Frederiksberg zou uiteindelijk het **Nationale Geschiedenismuseum** huisvesten. In het museum kun je veel belangrijke Deense kunstwerken bewonderen, waaronder 23 schilderijen van schilder Carl Bloch. Een groot deel van de collectie is ook afkomstig van Jacobsen.

Het paleis ligt op **drie eilanden** in het midden van een meer en wordt omringd door elegante barokke tuinen. Ten westen van het paleis ligt een Engelse tuin met een klein kasteeltje.

GPS Coördinaten: N 55°56.075' E 12°18.01'

28 Stadhuis van Kopenhagen (Gebouwen)



Het **Stadhuis van Kopenhagen** of de Rådhuset ligt op de **Radhuspladsen**, een plein centraal in de stad. Het stadhuis opende zijn deuren in 1905, nadat het vorige te klein was geworden door een snelle groei van de bevolking. De architect was Martin Nyrop, die een wedstrijd had gewonnen voor het **beste ontwerp**. Het ontwerp werd geïnspireerd op het stadhuis van het Italiaanse Siena. Het gebouw is een mengelmoes van stijlen. In de hal zie je de Verdensur, een **astronomische wereldklok** van Jens Olsen.

GPS Coördinaten: N 55°40.505' E 12°34.18'


29 Statens Museum for Kunst (Musea)



Het Statens Museum for Kunst is een groot kunstmuseum in Kopenhagen, opgericht in 1896. In de 19de eeuw bevond de collectie van het museum zich nog in Christiansborg. Het museum werd ontworpen door Vilhelm Dahlerup, die ook de Ny Carlsberg Glyptotek ontwierp. De verzameling bevat meer dan 9000 werken van Deense en internationale kunstenaars. Het grootste deel bestaat uit Deense kunst, maar er hangt ook werk van beroemde schilders als Picasso, Munch, Braque en Matisse, die hier vertegenwoordigd is met maar liefst 25 schilderijen.

Adres: Solvgade 48-50,

30 Stranden van Kopenhagen (Stranden)



Niet ver van het stadscentrum van [Kopenhagen](#) liggen verschillende **stadstranden**. Je geraakt er heel gemakkelijk met het openbaar vervoer, het water is er proper en het zand van de stranden is stralend wit. Het dichtst bij het centrum ligt het **Amagerstrand**. Andere populaire stranden zijn het **Hellerup-** en het **Bellevuestrand**. Hier kun je even ontsnappen aan de drukte van de stad, vooral in de zomer een echte aanrader!

GPS Coördinaten: N 55°39.319' E 12°38.577'

31 Strøget (Straten)



Strøget is een van de populairste toeristische gebieden van [Kopenhagen](#). Het is de **grootste voetgangerszone** van Europa. Aan het ene uiteinde van het gebied, dat uit verschillende delen bestaat, ligt het Stadhuis met het stadhuisplein, aan de andere kant Kongens Nytorv. De beslissing om dit gedeelte van Kopenhagen **autovrij** te maken viel in de jaren '60, toen auto's steeds meer het straatbeeld begonnen te domineren. De straat ligt vol **chique boetieks** en beroemde Kopenhaagse winkels, maar ook winkelketens en souvenirwinkeltjes. In Strøget proberen veel straatartiesten en muzikanten de mensen met hun kunstjes te entertainen.

GPS Coördinaten: N 55°40.72' E 12°34.615'

32 **Tivoli-pretpark** (Pretparken)



Het Tivoli pretpark is **één van de oudste pretparken ter wereld**. Het is geopend in 1843. Dat wil echter niet zeggen dat het er ouderwets aan toegaat. De attracties zijn helemaal up to date, maar brengen door de leeftijd en de **kleinschaligheid** van het park toch een **aparte sfeer** met zich mee. Het park ligt tegenover het station en is dus voor iedereen **gemakkelijk bereikbaar**. Om deze belevenis mee te maken, tel je als volwassene 75 kronen neer. Kinderen betalen 35 kronen. In de winter sluit Tivoli. Rond Pasen heropent het pretpark.

GPS Coördinaten: N 55°40.432' E 12°34.089'

33 **Tycho Brahe-planetarium** (Attracties)



Niet ver van het [Tivoli-park](#) ligt het **Tycho Brahe-planetarium**, dat zijn deuren hier opende in 1989. Dit planetarium is een van de grootste van Europa. De **IMAX-bioscoop** heeft een halfrond scherm van maar liefst 1000m², waar je 3D-films en lasershows kunt bekijken. Het planetarium huisvest een **permanente tentoonstelling** over zonne- en manestelsels en de verkenning van de ruimte. Het cilindervormige gebouw is van de hand van de Deense architect Knud Munk. Een ideaal uitje voor een regenachtige dag in [Kopenhagen](#)! Een ticket kost tussen 50 en 90 kronen.

GPS Coördinaten: N 55°40.475' E 12°33.473'

34 **Vikingschipmuseum** (Musea)



In **Roskilde**, op zo'n 30 kilometer van [Kopenhagen](#), vind je het Vikingschipmuseum, een museum over schepen, zeevaart en het bouwen van boten in de Oudheid en de Middeleeuwen. Hier staan **vijf 11de-eeuwse vikingschepen** tentoongesteld. De Viking lieten de schepen rond 1070 vrijwillig zinken, om de toegang tot Roskilde te blokkeren en zo een aanval tegen te houden. Je krijgt er een goed beeld van hoe de Vikingen hun schepen bouwden en gebruikten.

GPS Coördinaten: N 55°39.054' E 12°4.884'

Adres: Vindeboder 12, 4000 Roskilde

35 Vor Frelsers Kirke (Kerken)



De **barokke Vor Frelsers Kirke** in Christianshavn werd in 1696 gebouwd in opdracht van Koning Christian V. De **toren** met zijn gouden en koperen **piek**, die 90 meter boven de stad uitsteekt en 400 treden telt is het opvallendste element van de kerk. De wenteltrap draait eigenlijk de verkeerde richting uit. Volgens de legende heeft de architect, nadat hij de toren beklom en zijn vergissing merkte, zelfmoord gepleegd door van de toren te springen. Binnen zijn vooral het schitterende barokke **altaar**, het **doopvont** en het **orgel** de moeite waard.

GPS Coördinaten: N 55°40.377' E 12°35.644'

Adres: Sankt Annægade 29, 1416 Kopenhagen

36 Zoo van Kopenhagen (Zoos)



De **Zoo van Kopenhagen** is een van de oudste dierentuinen van Europa. Hij werd in 1859 gesticht door ornitholoog Niels Kjærbølling, die daarvoor de Tuin van Prinses Vilhelmine ter beschikking kreeg. De zoo is met zijn grote **verscheidenheid aan dieren** en prachtige faciliteiten een van de beste van Europa. Er leven maar liefst 3300 dieren van 264 verschillende soorten. De zoo is de enige buiten [Australië](#) met **tasmaanse duivels**, buideldieren uit Tasmanië. De binnenzoo met vlinders, tropische vogels en krokodillen is ook indrukwekkend.

GPS Coördinaten: N 55°40.32' E 12°31.241'

37 Zoologisch museum (Musea)



Dit is een van de 4 natuurwetenschappelijke musea die deel uitmaken van het Natuurhistorisch museum van Denemarken. Je kan het centrum terugvinden in het **Universiteitspark van Kopenhagen**.

Er is een permanente tentoonstelling over diersoorten van de Zuid- tot de Noordpool. Er is een collectie van meer dan **10 miljoen** verschillende diersoorten. Natuurlijk vinden er ook tijdelijke tentoonstellingen plaats. Je kan er ook meer leren over alle dieren die in Denemarken (dus ook **Groenland**) leven. Blickvangers zijn de gereconstrueerde **mammoet** en de enorme **walviskeletten**.

GPS Coördinaten: N 55°42.15' E 12°33.542'

Adres: Universitetsparken 15, 2100 København

Verblijf in Kopenhagen



Op gebied van verblijf is er voor ieder wat wils in [Kopenhagen](#). Maar Denemarken is een **duur land**, en de accommodatie is dat bijgevolg ook. De meeste overnachtingsmogelijkheden vind je in de **Indre By**, de oude stadskern. In totaal heeft Kopenhagen meer dan 15.000 hotelkamers.


Kopenhagen is een populaire stad voor **congressen**. Tijdens die periodes kan het moeilijk zijn om een kamer te vinden, boek dus ruim op voorhand. Ook in de zomermaanden, juli en augustus, kun je best **op tijd boeken**.

Voor een simpel maar degelijk hotel betaal je ongeveer 600 kronen of 70 euro per nacht. Een goedkopere overnachting vind je in de **jeugdherberg**. Daar kan je al vanaf 110 kronen of 15 euro terecht op een kamer voor meerdere personen met een gedeelde badkamer. Kopenhagen heeft trouwens de **grootste stadsjeugdherberg** van Europa, **Danhostel Kopenhagen**. Dit jeugdhotel met meer dan 1000 bedden is volledig met Deens design ingericht.

In het centrum kan je ook terecht in **bed & breakfasts**. Die zijn meestal iets goedkoper dan een hotel en ademen een authentieke Kopenhaagse sfeer uit. De dichtstbijzijnde **camping** is Charlottenlund Fort, met een mooi strand op zes kilometer van Kopenhagen. Om de 20 minuten rijdt er een bus naar het centrum.

Kopenhagen is de hoofdstad van het **design**, en dat merk je ook aan de hotels. De dure hotels hebben vaak een aparte architectuur en zijn heel strak en modern ingericht.

Eten en drinken in Kopenhagen



Vroeger aten de Denen bijna alleen maar **vis**. Dat ligt voor de hand, want hun land is bijna helemaal omringd met water. Tegenwoordig eten ze ook meer vlees. De Deense keuken is ontstaan uit een **voorraadsysteem**. De mensen zoutten vis en vlees, en droogden brood en groenten. Zo bleven die langer goed.

Die gewoonte is nog goed te zien in het **traditionele smørrebrød**. Dit is een soort sandwich, die bestaat uit een stuk roggebrood, dat op allerlei manieren **belegd** wordt. Vaak wordt het smørrebrød bereid door smørrebrødmeisjes. Die hebben een speciale opleiding gehad om smørrebrød te maken en te beleggen. Een van de beste plaatsen om smørrebrød te proberen is **Ida Davidsen** (Store Kongensgade 70). Daar is het aanbod zo groot dat het menu wel twee meter lang is.

Het nationale gerecht van Denemarken is '**frikadeller**' of Deense vleesballetjes. Verder is **haring** ook erg populair. Deze vis wordt meestal gepekeld. Ook andere vissoorten worden vaak gepekeld.

In het lijstje van de specialiteiten mogen we natuurlijk het bier niet vergeten. Bier is niet weg te denken uit de Deense samenleving. Bij elke gelegenheid wordt een biertje gedronken. **Carlsberg** is het bekendste Deense bier. Het hoofdkwartier van de brouwerij ligt trouwens in [Kopenhagen](#).

Een populaire activiteit van de Kopenhagers is **brunchen**. Je zult merken dat de meeste restaurants ook een brunchmenu aanbieden. De stad telt natuurlijk ook een hoop fastfoodrestaurants, maar het echte Deense fastfood vind je toch wel in de '**pølsevogn**' of hotdogkraampje. De **hotdogs** worden gemaakt met de typische Deense røde pølser of rode worst.

In de binnenstad vind je voor elk wat wils op gebied van eten. Van Denen tot Italianen tot Chinezen. Maar om de echte authentieke **Kopenhaagse keuken** te proeven, bezoek je best één van de gezellige restaurantjes in de **haven**. Daar kan je Flaekkesteg (varkensvlees met zwoerd), Gravad laks (gerookte zalm) of één van de vele andere typische maaltijden eten. Natuurlijk kan je ook hier altijd voor smørrebrød gaan.

Noma (Strandgade 93) wordt algemeen als het **beste restaurant van Kopenhagen** en zelfs als een van de beste restaurants ter wereld beschouwd. In Noma kun je genieten van de **Scandinavische keuken**. Het is het enige Deense restaurant dat twee Michelinsterren telt. Verwacht wel bijna 500 euro neer te tellen voor een menu.

Vervoer in Kopenhagen



Vanuit [Brussel](#) en [Amsterdam](#) bieden verschillende maatschappijen **rechtstreekse vluchten** aan naar Kopenhagen. De luchthaven van [Kopenhagen](#) is Kastrup. Aan de luchthaven kun je de trein of de metro naar het stadscentrum nemen. De trein brengt je in 12 minuten naar het centrum, de metro in 14 minuten.


Ook met de auto is de afstand gemakkelijk te overbruggen. In [Duitsland](#) en Denemarken zijn de snelwegen niet betalend. De afstand Brussel-Kopenhagen bedraagt ongeveer **1100 kilometer**, de afstand Amsterdam-Kopenhagen **900 kilometer**.

Vanuit Amsterdam, Arnhem en Utrecht vertrekt er dagelijks een **nachttrein** naar Kopenhagen. De treinreis vanuit Amsterdam duurt zo'n 12 uur. In Brussel-Zuid kan je een **hogesnelheidstrein** nemen naar Kopenhagen. De reis duurt ongeveer elf uur. Het centraal station van Kopenhagen ligt pal in het stadscentrum.

In de stad zelf kan je je verplaatsen met **de metro of de bus**. De metro bestaat pas sinds 2002, maar werd al verkozen tot **beste metro ter wereld**. Ze verbindt het oude met het nieuwe stadsgedeelte door 2 metrolijnen. De metro rijdt tussen 5 uur 's morgens en middernacht. Om de 4 minuten komt er een nieuwe metro, in de piekuren om de 2 minuten en in de weekends om de 15 minuten. Ook op bussen hoef je nooit lang te wachten. Buiten het stadscentrum kan je gebruik maken van de **S-tog**, de lokale trein.

Tickets zijn geldig voor het hele openbaar vervoernetwerk. Het goedkoopste ticket (voor 2 zones) kost 20 kronen of 2,5 euro. Als je een **tienrittenkaart** koopt, krijg je 40% korting. **Dagpassen** zijn verkrijgbaar vanaf 90 kronen of 12 euro.

Evenementen in Kopenhagen




Zin om wat **plaatselijke traditie** op te snuiven tijdens je **stedentrip** naar **Kopenhagen**? Dan moet je zeker eens een kijkje gaan nemen tijdens een van de **jaarlijkse evenementen**. Je vindt de belangrijkste hier.

Kopenhagen Marathon



De marathon van [Kopenhagen](#) vindt ieder jaar plaats in de maand mei. De loopwedstrijd gaat van start aan de kades bij de **Black Diamond**. De race gaat verder langs de mooiste delen van Kopenhagen, waarbij je een heleboel **bezienswaardigheden** te zien krijgt. Er wordt ook randanimatie voorzien, met muziekgroepjes en straatartiesten.

Distortion



Distortion is een **muziek- en kunstfestival** dat zich vooral richt op de **clubscène** van Kopenhagen. Vijf dagen lang vinden er in de populairste nachtclubs van de stad tal van evenementen plaats, maar er zijn ook **surpriseparty's** op geheime locaties (bussen, boten, straten, kerken). Zowat alle muziekstijlen die populair zijn bij jongeren komen aan bod. Er zijn ook **tentoonstellingen** met jonge, minder voor de hand liggende kunst.

Roskilde Festival



Het **Roskilde Festival** in Roskilde, op zo' 30 km. van [Kopenhagen](#), is een van de **grootste muziekfestivals** in Europa. Het wordt ieder jaar bezocht door zo'n 110.000 mensen van over de hele wereld. Het festival werd opgericht in 1971 en duurt **vier dagen**. Hier treden 's werelds meest beroemde groepen op! Te vergelijken met Pinkpop of Rock Werchter.

Copenhagen Jazz Festival



In juli is er het jaarlijkse "Copenhagen Jazz Festival". **Negen dagen** lang wordt er **jazz** geserveerd op **verschillende plaatsen** in de stad: op pleinen, in straten, in concertzalen, jazzclubs en cafés. In totaal zijn er meer dan zehonderd optredens, waarvan er vele gratis zijn. Kopenhagen heeft een speciale band met de jazzmuziek. In het verleden hebben verschillende Amerikaanse jazzmuzikanten een tijdje in de stad gewoond.

Maar ook in het **najaar** laat jazz de stad niet los. Het Copenhagen Autumn Jazz Festival is iets **kleinschaliger**, maar minstens even gezellig.

Kulturhavn



Kulturhavn is een drie dagen durend festival dat iedere zomer plaatsvindt in de haven van [Kopenhagen](#). Het evenement richt zich zowel op Kopenhagers zelf als op toeristen. Het uitgebreide programma bestaat uit **culturele en vrijetijdsactiviteiten**, met dans-, theater- en muziekvoorstellingen maar ook sport-activiteiten, waaraan je gratis kunt deelnemen.

Golden Days Festival



Het Golden Days Festival is een **jaarlijks festival** dat je terugvoert naar de **19de eeuw**, de Deense 'Golden Age'. Ieder jaar heeft het festival een ander thema, zoals koning Christian IV, Hans Christian Andersen of de industriële cultuur van [Kopenhagen](#). Het festival is dé place-to-be voor **kunstliefhebbers**. Het programma is erg gevarieerd, met onder meer kunstexposities, poëzie-voordrachten en toneelvoorstellingen.

Kopenhagen Blues Festival




Op het vijf dagen durende **bluesfestival** van [Kopenhagen](#) treden ieder jaar fantastische **bluesbands** op, met zowel Deense als internationale artiesten. De optredens vinden plaats in concertzalen doorheen de hele stad. Zowel aanstormend talent als gevestigde waarden krijgen een kans op het podium. Ieder jaar wordt er de Deense bluesmuzikant van het jaar verkozen.

Kerstmarkten



Op het gebied van **kerstmarkten** is er geen betere plek dan Scandinavië natuurlijk. Kopenhagen moet zeker niet onderdoen aan andere steden. In december zijn er op **verschillende plaatsen** in de stad kerstmarkten te vinden. De **kraampjes** zijn rijkelijk aanwezig. Net als de **glühwein** overigens. Bovendien kan je je **schaatskunsten** botvieren op de kunstijsbaan.

Uitgaan in Kopenhagen



Eén van de dingen die [Kopenhagen](#) zo mooi maken, zijn de **cafés**. Ze bestaan er in alle soorten en maten. Van bruine zeemanskroegen tot trendy bars, ze zijn er allemaal te vinden. In de buurten rond Nyhavn en de oude universiteit liggen vol cafés.

Een aantal wijken hebben hun eigen aparte stijl van cafés. In de buurt van **Sankt Hans Torv** zijn bijvoorbeeld een heleboel hippe, jonge cafés te vinden die vooral in het weekeinde goed draaien. **Pisserenden** heeft dan weer een heel studentikoos karakter. Het is er goedkoop en degelijk. In het centrum ligt een kern van duurdere, chiquere cafés. Ook **Chistianshavn en Frederiksberg** zijn levendige uitgaansbuurten.

Vesterbro is dé place to be voor hippe jonge mensen. Overdag de boetiekjes, 's avonds het nachtleven. Maar ook in de oude binnenstad ligt het leven niet stil. Op Gammel Torv en in de Frederiksberggade hoor je overal muziek en mensen. Alle mogelijke stijlen en soorten zijn er te vinden. Van techno tot klassiek, van rock tot cabaret. Discotheken en bruine kroegen wisselen elkaar af. Als je de bruine cafés wilt afschuimen tijdens het stappen, mag je zeker de **Kongens Nytorv** niet overslaan. Denen zijn echte bierdrinkers. De meeste cafés tappen de Deense bieren **Carlsberg en Tuborg**.

Ook nachtclubs ontbreken niet in de Deense hoofdstad. De populairste clubs van het moment zijn **Rust en Vega**, waar vaak bekende (en buitenlandse) dj's komen draaien. Ook op cultureel gebied is er heel wat te doen in Kopenhagen. Het **nieuwe operagebouw** opende zijn deuren in 2005 en biedt heel wat voorstellingen aan. Het **Koninklijke Theater** aan Kongens Nytorv vormt al sinds 1748 de spil van het culturele leven in Kopenhagen.

Weer en klimaat in Kopenhagen



[Kopenhagen](#) kent een **mild klimaat**. Het is er maar net iets kouder dan in [België](#) en [Nederland](#). De winters zijn vrij **koel**, maar de zomers zijn **warm en zonnig**. Wel is het weer er erg **wisselvallig**: je kunt nooit voorspellen of het nu gaat regenen of de zon gaat schijnen. Neem dus je voorzorgsmaatregelen.

In de zomer bedraagt de gemiddelde temperatuur zo'n **20°C**, maar hartje winter dalen de temperaturen tot rond het **vriespunt**. De warmste maanden van het jaar zijn juli en augustus, de koudste maand is februari.

Het kan het hele jaar door **regenen** in [Denemarken](#), maar het regent er niet meer dan in Nederland of België. Gemiddeld valt er 600 mm. neerslag per jaar. De 'natste' maanden van het jaar zijn september en oktober. In de winter kan er regelmatig **sneeuw** vallen.

Kopenhagen kun je eigenlijk het hele jaar door bezoeken. Het wordt er nooit echt te warm of te koud. Vooral in de zomer is het weer er **aangenaam**. Kopenhagen wordt dan ook druk bezocht tussen de maanden mei en augustus.

Winkelen en shoppen in Kopenhagen



Rondom de [Strøget](#), de 'Champs-Élysées van Kopenhagen', ligt het grootste **autovrije winkelgebied** ter wereld. Het gebied rond de Strøget ligt vol winkels, cafés en restaurants. Heel wat **bekende kledingketens**, zoals bijvoorbeeld Vero Moda, Only, InWear en Filipa K hebben trouwens hun roots in [Kopenhagen](#). Voor hippe boetiekjes kan je ook terecht in Vesterbro, een wijk die ook bekend staat om haar nachtleven.

Het **Magasin du Nord** is het grootste warenhuis van Denemarken, gelegen op de Kongens Nytorv. De enorme winkel is een waar plezier voor de verwoede shopper. Drie verdiepingen vol mannen- en vrouwenmode, sieraden, huishoudartikelen, etc. Hier kun je wel eventjes zoet zijn!

Ook **design** is goed vertegenwoordigd. Kopenhagen is pionier op gebied van design. Er zijn dan ook heel wat designwinkels gevestigd in de stad. De meeste zijn **peperduur**. Steek daarom je hoofd eens binnen in tweedehandswinkels. Daar vind je dingen die minstens even mooi zijn aan een interessante prijs. Design is niet alleen te koop in trendy winkels en tweedehandszaken. Het maakt ook deel uit van de dagelijkse omgeving. Heel wat winkels en bars zijn volledig design ingericht.

Tweedehands- en antiekwinkeltjes vind je vooral in Sankt Hans Torv. Liefhebbers van rommelmarkten kunnen elke zaterdag terecht op de israel Plads en de Gammel Strand. Ook zeker de moeite waard is een bezoek aan Field's, het **grootste winkelcentrum van Scandinavië**. Field's ligt in Ørestad. Met de metro ben je er vanuit het stadscentrum in 10 minuten tijd.

Tips

Schrijf hier je tips en voeg deze bij thuiskomst toe aan Take A Trip, zo help je toekomstige reizigers die een citytrip plannen naar Kopenhagen

Tip 1.
.....
.....
.....

Tip 2.
.....
.....
.....

Tip 3.
.....
.....
.....

Tip 4.
.....
.....
.....

Tip 5.
.....
.....
.....

Tip 6.
.....
.....
.....

Tip 7.
.....
.....
.....

Tip 8.
.....
.....
.....

Tip 9.
.....
.....
.....

Tip 10.
.....
.....
.....