

Antigüedades y datos prehistóricos de los términos municipales de Montoro y Villanueva de Córdoba

Por el Ingeniero de Minas

D. Antonio Carbonell Trillo-Figueroa †

MONTORO

Es la antigua ciudad de Epora, tiene canteras de piedra y jaspe negro y minas. Los árabes la llamaron Montoir, después Montour. En sus alrededores estuvo la ciudad de Sicia, en el sitio que llaman la Aragonesa, a dos leguas de Montoro y nueve de Córdoba. Alcorrucen Sacili se encontró entre Montoro, El Carpio y Pedro Abad, en el cortijo de Vega de Pajares.

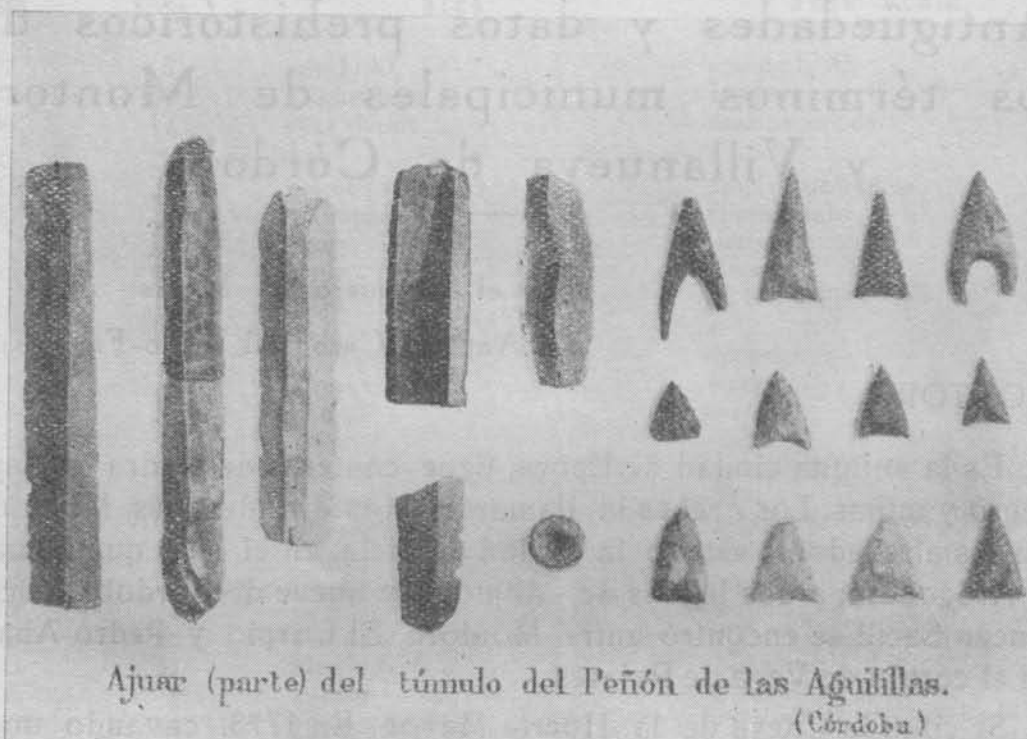
Se citan la Cueva de la Huerta Mayor. En 1773, cavando unos trabajadores en la huerta llamada Mayor, distante de Montoro menos de un cuarto de legua, a la parte de la campiña, en una cuesta muy elevada que se inclina al río, hallaron la entrada de una cueva e introduciéndose en ella encontraron un salón subterráneo, cuyo pavimento estaba formado de losas de mármol de varios colores.

La cueva de San Francisco Solano se halla en el extremo meridional de la población, se mantuvo cerrada con verja de hierro hasta el año 1720. En esta cueva se recogió San Francisco Solano, cuando en 1583 estuvo en Montoro asistiendo a los acometidos de la peste, y en aquel año se construyó sobre ella la pequeña capilla dedicada a este Santo.

A la entrada de la antigua Epora, cerca de los rastros que han quedado del antiguo camino militar romano, se encuentran escombros de hornos y escorias de metales. No se puede negar que estas minas fueron explotadas, pues a más de lo dicho se encuentran en ellas pozos y galerías hechas con todo el conocimiento del arte

Don Nicasio Antón Valle, en su citado *Mínero Español*, dice que


en 19 de Junio de 1626, se despacharon reales cédulas para dejar beneficiar a favor de Pedro Rodríguez, entre otras, dos minas en la sierra término de la villa de Montoro, la una en el sitio que decían



Ajuar (parte) del túmulo del Peñón de las Águilillas.
(Córdoba)

Restos neolíticos de Villanueva de Córdoba.

Ajuar (parte) del túmulo del Peñón de las Águilillas (Córdoba).




Otros restos neolíticos de Villanueva de Córdoba.

Túmulo de las Almagreras.

de Retamoso y llamada la mina de Ocaña, con dos vetas, una fuera y otra que se descubrió junto a ella, de nueve brazas a lo largo; otra

en el término dicho en el sitio Malmayorejo, bajo la Fuente de la Onza, el monte abajo, con una higuera junto a la veta; y otra en el Charco del Novillo, entre el arroyo Tamujoso y la junta del río Fresnedoso, antes de llegar al arroyo, y le cruzaba y pasaba a la otra parte.

Labores antiguas hay en la Dehesa del Oreganal, al Oeste del río de las Yeguas, a 570 m. al SE. de la Fuente de la Anguijuela. En



Más restos de dólmenes de Villanueva de Córdoba.


la Dehesa del Oreganal se halla el Cerro de las Minillas, por donde las labores que se cree son romanas siguen por la Umbría de Mimbreras.

Labores antiguas se encuentran sobre la formación filoniana del Aguila, allí son de anotar las de las Quemadillas y Arroyo del Castillo. las del Cerro del Cabezo del Aguila, Cortijo de Buenas Yervas, La Vacadilla y Dehesa de las Calaveras, cuyo nombre lo toma de haberse encontrado allá un cementerio antiguo, Cerro del Castillejo, de nombre significativo como el Atalayón de Navalconejuelo, y el Cerro de las Minillas de la citada Dehesa de las Calaveras. En las Lomas de Cardeña, en la mina San Luis y sobre filones de plomo como los anteriores, se encuentra una zanja y un rehundido irregular que corresponde a una labor muy antigua. Otro hay en la Olla del Charrascal. En Vallejuelo Escusado y Solana del Robledillo hay también labores de fecha muy remota.

La llamada Piedra del Troje radica en la mina Luisita, en el camino antiguo de Cardeña a Azuel. En la llamada mina num. 16, en Las Quemadillas del Arroyo del Castillo hay una labor antigua a la derecha de aquel en el granito. Una labor antigua especie de zafarrancho se halla en la Solana de la Charneca. En el Ceacejo, Dehesa del Bañuelo, Fuente de las Minillas, hay un pozo antiguo de tres metros de profundidad, en el granito. En la Solana del Esparragal,

Dehesa de Posada Nueva, río de las Yeguas, hay otro pozo y otra rafa antigua sobre un filón de plomo que encaja en el granito.

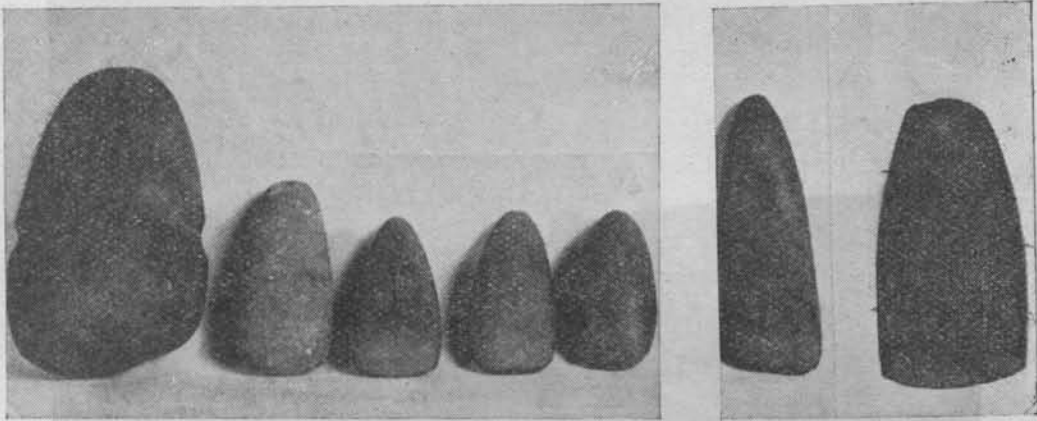
Otros indicios en minas de cobre se nos ofrecen en La Arquetilla, arroyo de Rosalejo donde se encuentra una excavación al pié de una roca de unos 7 m. de altura. En cerro Escoares, en la Dehesa de la



Dolmen de las Ataleyuelas.

Onza el Ingeniero G. García Moreno en 1842 dice que la labor era un tajo de 30 varas de longitud. Umbría de los Morenos, Navalamoheda, Cerro de las Alcornocosas, terrenos de Herruzo donde hay una boca de mina antigua en el arroyo de la Alcubilla, en su confluencia con el de Ruedaonzas Peña Cabreras un minado viejo. Rasos de Nalvarez, un socavón de mina viejo entre la linde de D. Diego del Río y Francés. Navalamoheda, cerro del Tesoro, Umbría de la Caña, dehesas de la Onza y Españares, arroyos Masagal y del Laurel, una excavación antigua, en el granito. Arroyo del Robledillo, dehesa de Españares, dos socavones en cada margen del arroyo. Labores antiguas existen en el Cerro de las Flores de la Dehesa de la Onza. Solanas de Valdepeñoso y cerro de las Sepulturas, donde hay una vieja galería. Dehesa de Santa Clotilde, carretera de Andújar a Villanueva del Duque, minado viejo. Collado de las Herrerías, Garci Gómez, kilómetro 22 de la carretera de Montoro a Cardeña, donde existen los vestigios de una fundición derruida, cerro del Castañar, labores romanas.

En la Huerta del Abad, en la Dehesa de la Chaparrera, el número de labores antiguas es grande. En Valcerradillo existe otro socavón antiguo. En la Hoya del Charrascal y arroyo arenoso se encuentran varios minados hundidos en el granito. Otros socavones se encuentran en el cerro Retamoso y cuatro minados en el río Arenosillo y cerrada de Valcerradillo. En el Cerro del Castañar



Otros restos de hachas y martillos de Villanueva de Córdoba.

son varias las labores antiguas por los Escoriales allá existentes. En la Encinilla, son también varias las calicatas y socavones. En el barranco del Hornillo, se reconoce un viejo socavón y en la Loma del Esparragal son varios los minados viejos y rafas. Particularmente entre los trabajos viejos de la Huerta del Abad, debe anotarse una zanja de 25 m. seguida de una galería. En la dehesa de la Saliega, en el Escorial, existen edificios derruidos de antigua fundición. Escoriales antiguos de plomo son los de la dehesa del Rey, cuyas escorias se apreciaron en 250.000 quintales, estas escorias contienen también cobre, que se aprovechó en parte. Escorial antiguo refundido es el de Garci Gómez, en el collado de las Herreñas. Otro existe en San Cebrian y cerro de la Encinilla y otros en Collejas y en Arroyo Pajarero, al S. de la fuente de la Plata.

En el término de Montoro, hay también diferentes labores antiguas en minas de cobre: Majada de la Yesca, donde hay una zanja de 10 varas, Cerro escoares, también con labores sobre una veta carbonato verde y azul. La Chaparrera. El Romeral. Un pozo de arrastre existe en la Dehesa de Posada Nueva; en el Arroyo Alma-

denejos, en la Silleta de las Tembladeras Altas, donde hay otros dos minados. En la Dehesa de la Alcubilla o Arquetilla, hay otro que linda al Sur, con la Dehesa de la «Cueva del Oso». Se indicó una en el Castillo del Iñestar o de la Iniesta. En el Socor, Barranco del Zocarejo, Arroyo de la Virgen, Cerro del Moral, camino de Cardeña a Andújar, en el Arroyo del Zocarejo, hay varias exca-



Castro ibérico de Peña Parda, Montoro.

vaciones muy antiguas sobre un filón de cobre, que arma en el granito. En el Arroyo del Robledillo, Solanas del Robledillo y de Bentijas, hay otro pozo antiguo. Otro se señala en la La Parra, Dehesas de Españares y la Onza, Arroyo de Martín Gonzalo, Arroyo Masegal. Otra labor antigua en la Dehesa del Romeral, Solana del Fraile y Veguetas de Camalmas, río de las Yeguas. En la Dehesa del Oreganal, camino de las Minillas, Arroyo del Oreganal, hay varios minados antiguos. En la Dehesa de la Onza hay otros en el Barranco de la Casa, o de las Minillas, o de Valmayorejo. En el arroyo Masagal se demarcó por cobre la «Cueva de los Aviones.» En el puntal de la casilla de Posada Nueva, hay una excavación antigua junto a los Rasos de Almadenejos. Otra en la Dehesa de Bañuela, Fuente del Ceacejo, Km. 32, de la carretera de Cardeña a Montoro. Otra mina de cobre se ha indicado

en el «Cerro del Castillejo», Dehesa de Suelos Viejos. En el Vado de los Cavios, Arroyo Batarín, existe una calicata en el río de las Yeguas, cerca de la unión con aquel. En Vuelcacarretas y Solanas del Robledillo, otra excavación antigua.

En la Dehesa de los Rasos de los Cabezos, al SE se encuentra el Cerro del Castillejo del Moral. En suelos Viejos, que linda al Norte con la Dehesa de Santa Clotilde, se encuentra un Cerro Castillejo. Al Norte de Azuel debe citarse el Cerro del Castillo de Azuel.

Es curioso una mina antigua en la Mesa del Retamoso y Fuentequilla del Retamoso, con un socavón y pocillo inclinado, donde al cobre gris se une la pirita arsenical y a veces el antimonio.





Fragmento de pinturas murales en la casa que ocupa el Museo Arqueológico