

Sentiero della roggia di Senales fino al Castello Juval

← 6,8 km

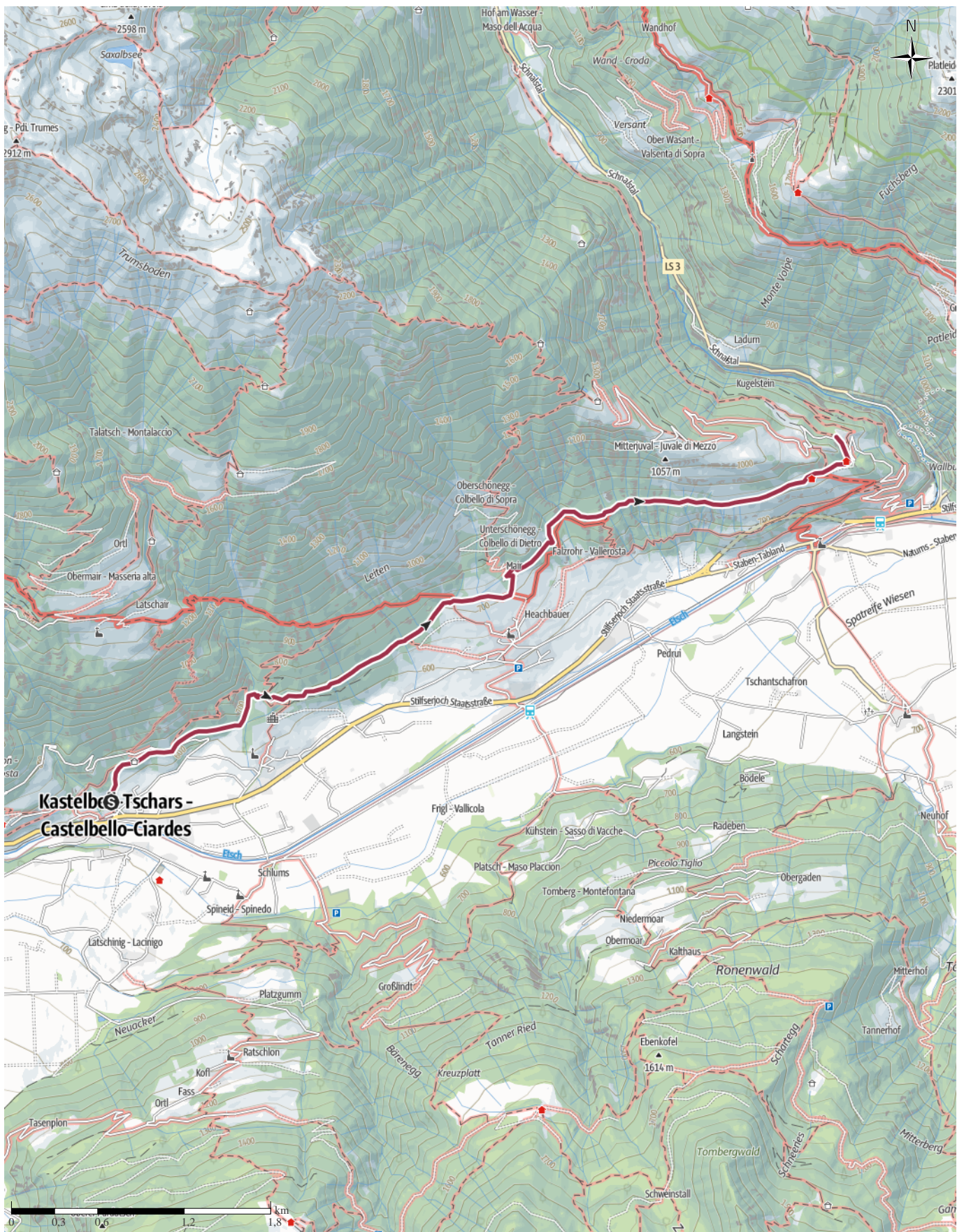
🕒 2:00 h.

▲ 545 m

▼ 259 m

Difficoltà

facile



Base cartografica: cartografia di Outdooractive; Germania: ©GeoBasis-DE / BKG 2021. ©GeoBasis-DE / LDBV 2021. Austria: ©1996-2021 here. Tutti i diritti riservati. ©BBV 2020. ©Land Vorarlberg, Italia: ©1994-2021 here. Tutti i diritti riservati. ©Regione autonoma di Bolzano Alti Adige - Ripartizione natura, paesaggio e sviluppo del territorio. © Cartago S.R.L., Svizzera: Geodata © swisstopo. ©BAFU - Bundesamt für Umwelt. Base cartografica: cartografia di Outdooractive; ©OpenStreetMap (www.openstreetmap.org)

Sentiero della roggia di Senales fino al Castello ...

↔ 6,8 km

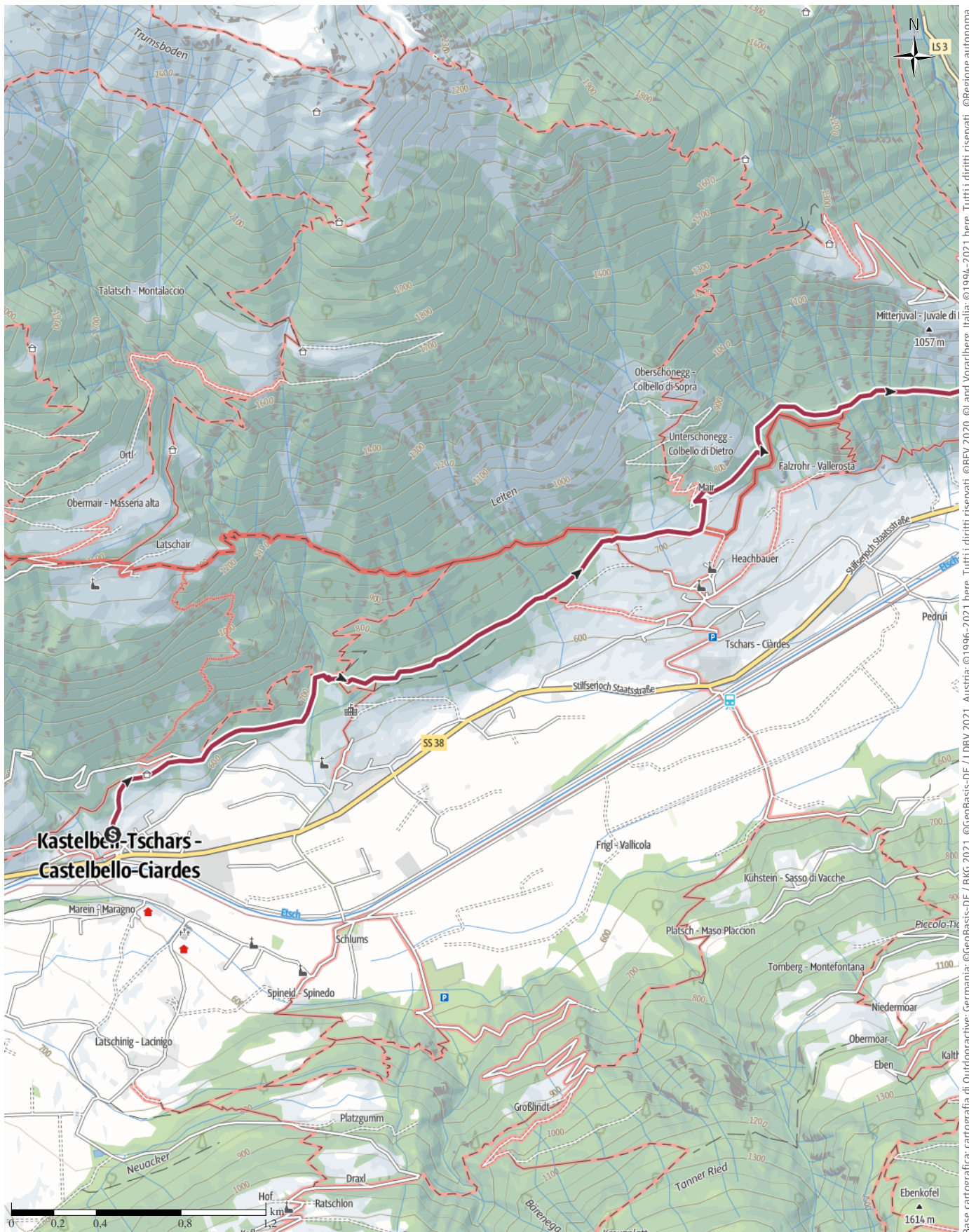
🕒 2:00 h.

▲ 545 m

▼ 259 m

Difficoltà

facile



Base cartografica: cartografia di Outdooractive; germania: ©GeoBasis-DE / BKG 2021. ©GeoBasis-DE / LDBV 2021. Austria: ©1996-2021 here. Tutti i diritti riservati. ©BBE 2020, ©Land Vorarlberg, Italia: ©1994-2021 here. Tutti i diritti riservati. ©Regione autonoma di Bolzano Alti Adige - Ripartizione natura, paesaggio e sviluppo del territorio. © Cartago S.R.L., Svizzera: Geodata © swisstopo. ©BAFU - Bundesamt für Umwelt Base cartografica: cartografia di Outdooractive; ©OpenStreetMap (www.openstreetmap.org)

Sentiero della roggia di Senales fino al Castello ...

↔ 6,8 km

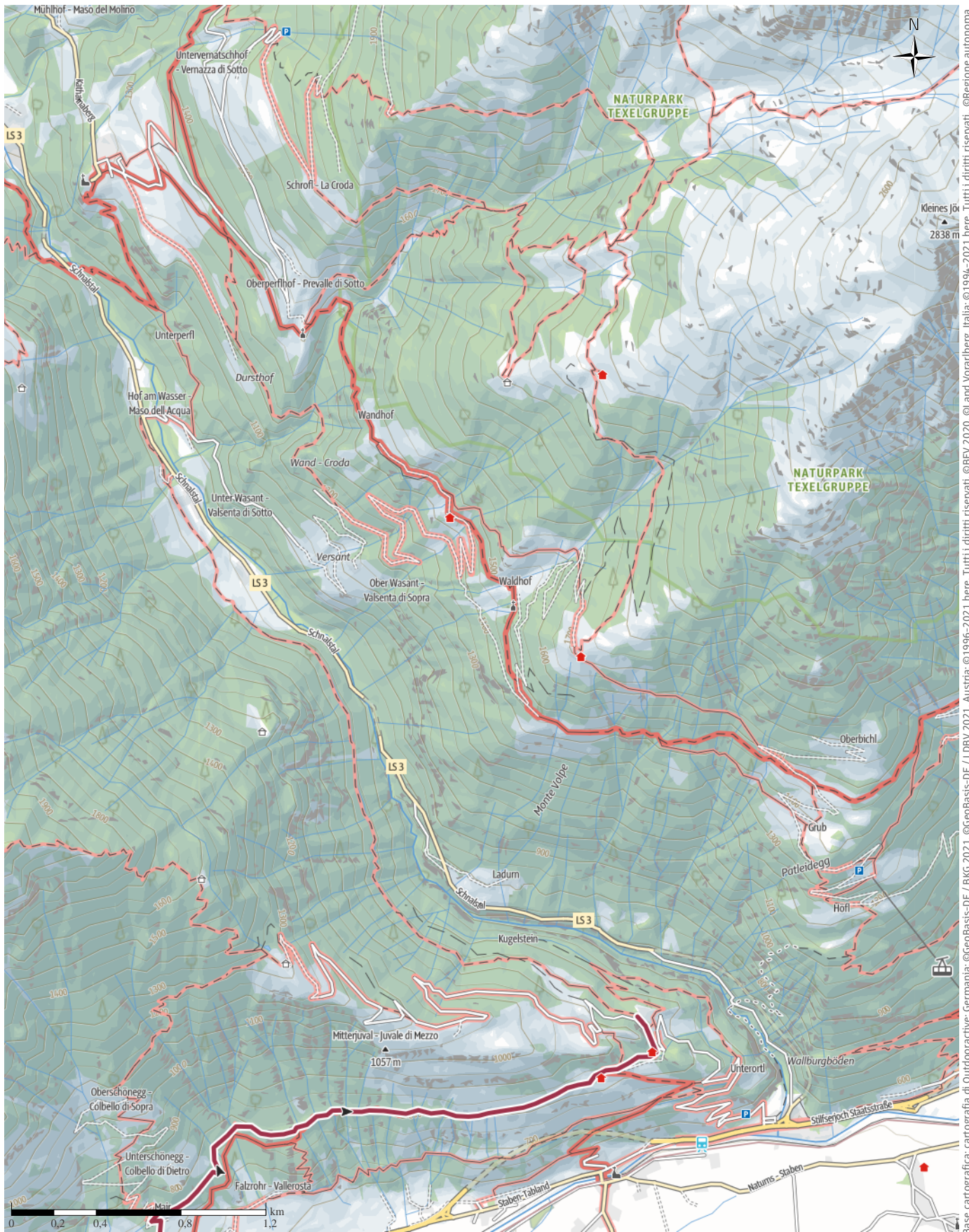
🕒 2:00 h.

▲ 545 m

▼ 259 m

Difficoltà

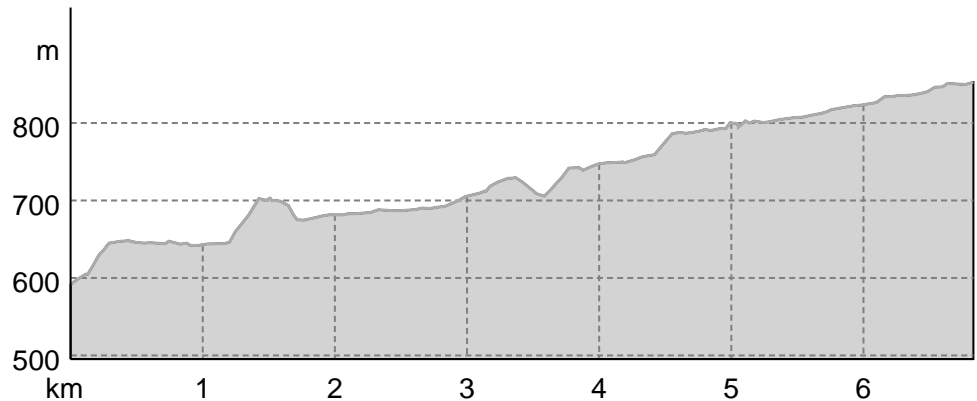
facile



Base cartografica: cartografia di Outdooractive; Germania: ©GeoBasis-DE / BKG 2021. ©GeoBasis-DE / LDBV 2021. Austria: ©1996-2021 here. Tutti i diritti riservati. ©1994-2021 here. Tutti i diritti riservati. ©Regione autonoma di Bolzano Alto Adige - Ripartizione natura, paesaggio e sviluppo del territorio, © Cartago S.R.L., Svizzera: Geodata © swisstopo. ©BAFU - Bundesamt für Umwelt. Base cartografica: cartografia di Outdooractive; ©OpenStreetMap (www.openstreetmap.org)

Sentiero della roggia di Senales fino al Castello ...

Profilo altimetrico



Dati dell'itinerario

Escursione

Lunghezza ↔ 6,8 km

Durata ⌚ 2:00 h.

Dislivello ▲ 545 mt

Discesa ▼ 259 mt

Difficoltà facile

Impegno fisico ●●●●●●

Tecnica ●●●●●●

Livello sul mare

● 907 m

● 606 m

Periodo consigliato

GEN | FEB | MAR

APR | MAG | GIU

LUG | AGO | SET

OTT | NOV | DIC

Recensioni

Autori

Emozione ●●●●●●

Paesaggio ●●●●●●

Community

Altri dati

Classificazione



Adatto a famiglie e bambini

Kastelbell-Tschars

In der Kulturregion Vinschgau

Pubblicato da
Kastelbell Tschars

Staatsstraße - Strada Statale 5

39020 Kastelbell/Tschars -
Castelbello/Ciardes

Telefono +39 0473 624193

Fax

info@kastelbell-tschars.com

http://www.vinschgau.net

Di domenica un'escursione lungo i vecchi canali d'irrigazione è un passatempo preferito degli altoatesini - non c'è da meravigliarsi perché queste escursioni facili sono ideali per tutta la famiglia. Uno dei più belli è sicuramente il sentiero della roggia di Senales!

Direzioni da seguire

Direzioni da seguire

Il sentiero della roggia inizia sopra l'azienda agricola Köfelgut e si snoda attraverso castagneti e boschi misti lungo i pendii soleggiati della Bassa Val Venosta.

Come arrivare

Come arrivare

In treno o in auto fino a Castelbello. Dalla stazione ferroviaria è possibile raggiungere il centro in 5 minuti. Alla fontana del villaggio, seguire le indicazioni per la cantina Köfelgut.

Aree protette 

Biotop Steppenvegetation Sonnenberg

Apri l'itinerario sul tuo Smartphone

Sentiero della roggia di Senales fino al Castello ...



Scannerizzare questo codice col
Smartphone per aprire l'itinerario
sul tuo telefonino.

Sito web

<https://out.ac/9dhKc>

Sentiero della roggia di Senales fino al Castello ...



Sentiero delle rogge

Foto: IDM Südtirol/Frieder Blickle, Kastelbell Tschars

Sentiero della roggia di Senales fino al Castello ...

Legenda









Topografia

| | |
|---|---------------------------------------|
|  | Bosco, foresta |
|  | Palude |
|  | Prato |
|  | Zona residenziale con edifici singoli |
|  | Zona commerciale con edifici singoli |
|  | Cimitero |
|  | Campo da golf |
|  | Impianti sportivi, stadio |
|  | Stadio |
|  | Piscina all'aperto |
|  | Vigneto |
|  | Incisioni rupestri |
|  | Confini di stato |
|  | Confine di stato |
|  | Confine comunale |
|  | Linea altimetrica |
|  | Zona ad utilizzo speciale |
|  | Riserva naturale |











Elementi topografici

| | |
|---|------------------------|
|  | Montagna/cima |
|  | Punto altimetrico |
|  | Roccia |
|  | Caverna |
|  | Chiesa |
|  | Cappella |
|  | Cimitero |
|  | Palazzo/Castello |
|  | Abbazia |
|  | Monumento |
|  | Rovina |
|  | Miniera |
|  | Tomba |
|  | Torre di trasmissione |
|  | Pala eolica |
|  | Mulino a vento / acqua |
|  | Punto panoramico |

Strade e sentieri

| | |
|---|-----------------------------|
|  | Autostrada numero |
|  | Strada statale con numero |
|  | Nazione, regione, provincia |
|  | Strada comunale |
|  | Strada consorziale |
|  | Strada agricola |
|  | Sentiero |
|  | Via ferrata |

Impianti, treno

| | |
|---|----------------------|
|  | Cabinovia |
|  | Cabinovia |
|  | Seggiovia |
|  | Skilift |
|  | Teleferica |
|  | Treno |
|  | Metro |
|  | Metro |
|  | Tram |
|  | Stazione ferroviaria |