










# ORGANIZACIÓN POLÍTICA DE ESPAÑA



## **ORGANIZACIÓN POLÍTICA DE ESPAÑA**

N.º	COMUNIDAD	CAPITAL
1	 Galicia	Santiago de Compostela
2	 Principado de Asturias	Oviedo
3	 Cantabria	Santander
4	 País Vasco	<i>*Vitoria</i>
5	 Navarra	Pamplona
6	 Aragón	Zaragoza
7	 Cataluña	Barcelona
8	 Castilla y León	<i>*Valladolid</i>
9	 La Rioja	Logroño
10	 Comunidad de Madrid	Madrid
11	 Extremadura	Mérida
12	 Castilla-La Mancha	Toledo
13	 Comunidad Valenciana	Valencia
14	 Islas Baleares	Palma de Mallorca
15	 Andalucía	Sevilla
16	 Región de Murcia	Murcia
17	 Islas Canarias	Las palmas de Gran Canaria y Santa Cruz de Tenerife
<b>NOTA: *No tienen capital legalmente establecida</b>		

### **PARA ENTRENARTE**

<https://mapasinteractivos.didactalia.net/comunidad/mapasflashinteractivos/recurso/comunidades-autonomas-de-espaa/9f69dbbf-8dda-4403-b8e1-47d77887b7a6>

[https://world-geography-games.com/es/europa\\_espaa.html](https://world-geography-games.com/es/europa_espaa.html)

<https://mapasinteractivos.didactalia.net/comunidad/mapasflashinteractivos/recurso/provincias-de-espaa/108fb9ee-6654-465a-a9ed-e84be977a27a>