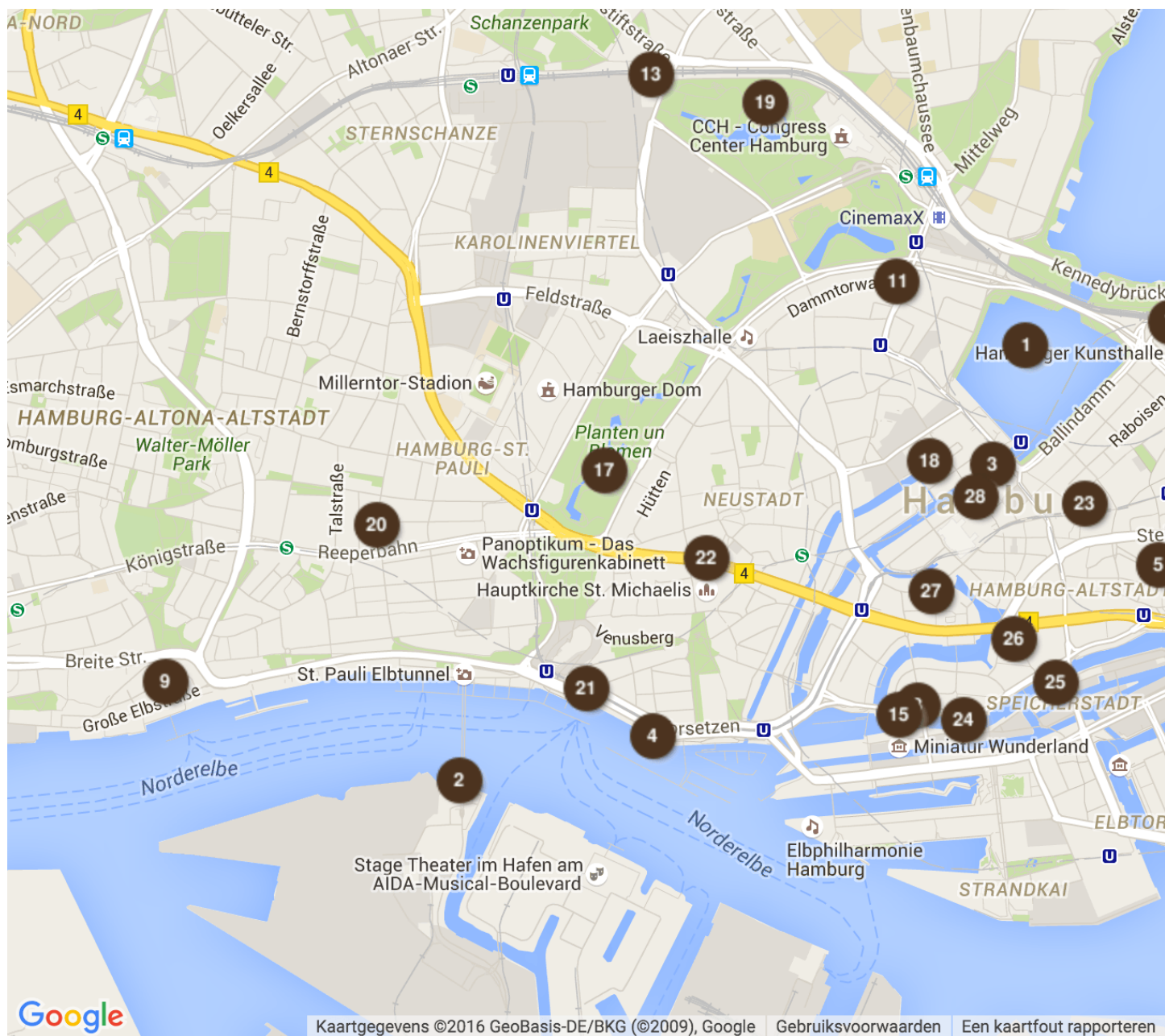




TAKE TRIP

Stadsgids

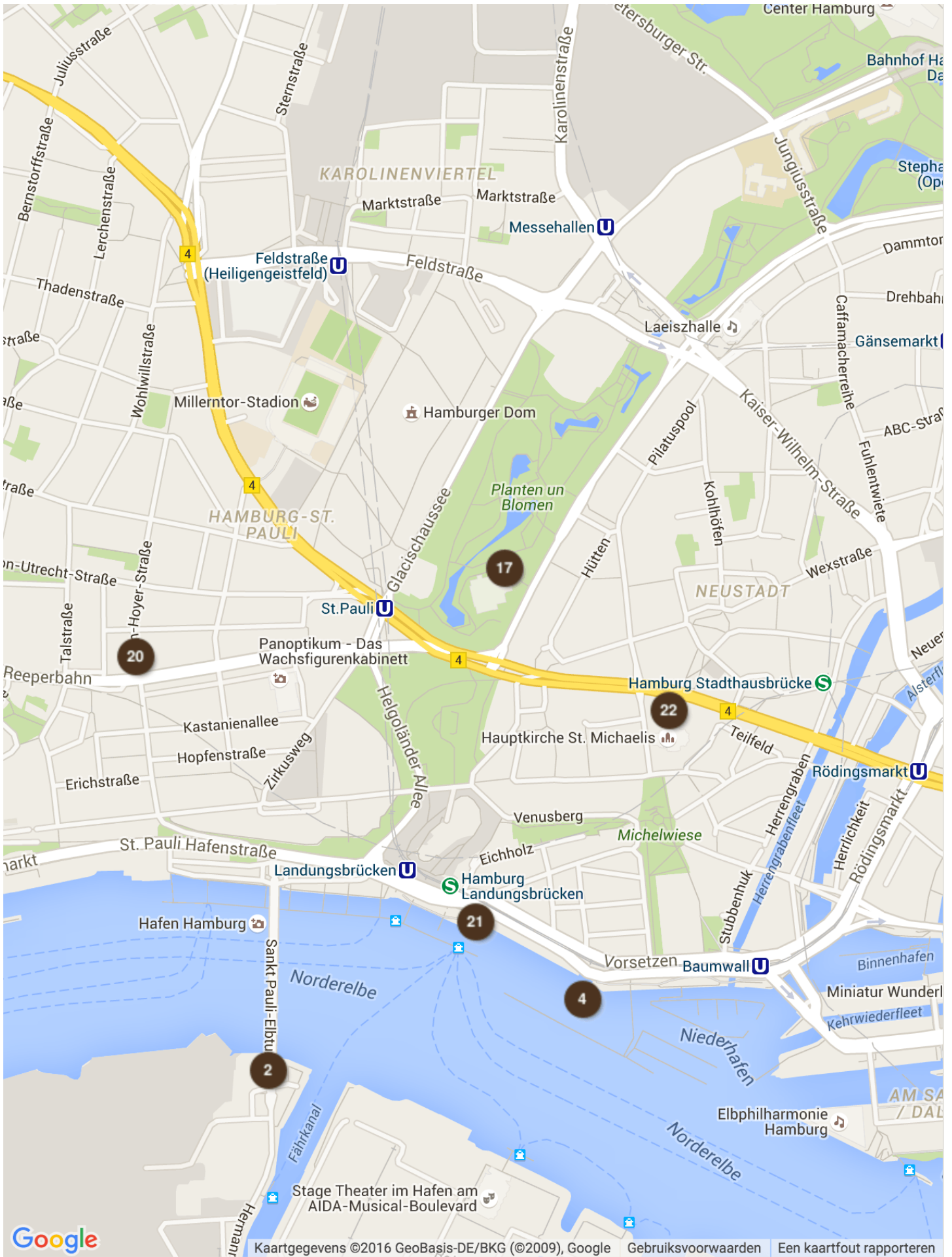
 Hamburg

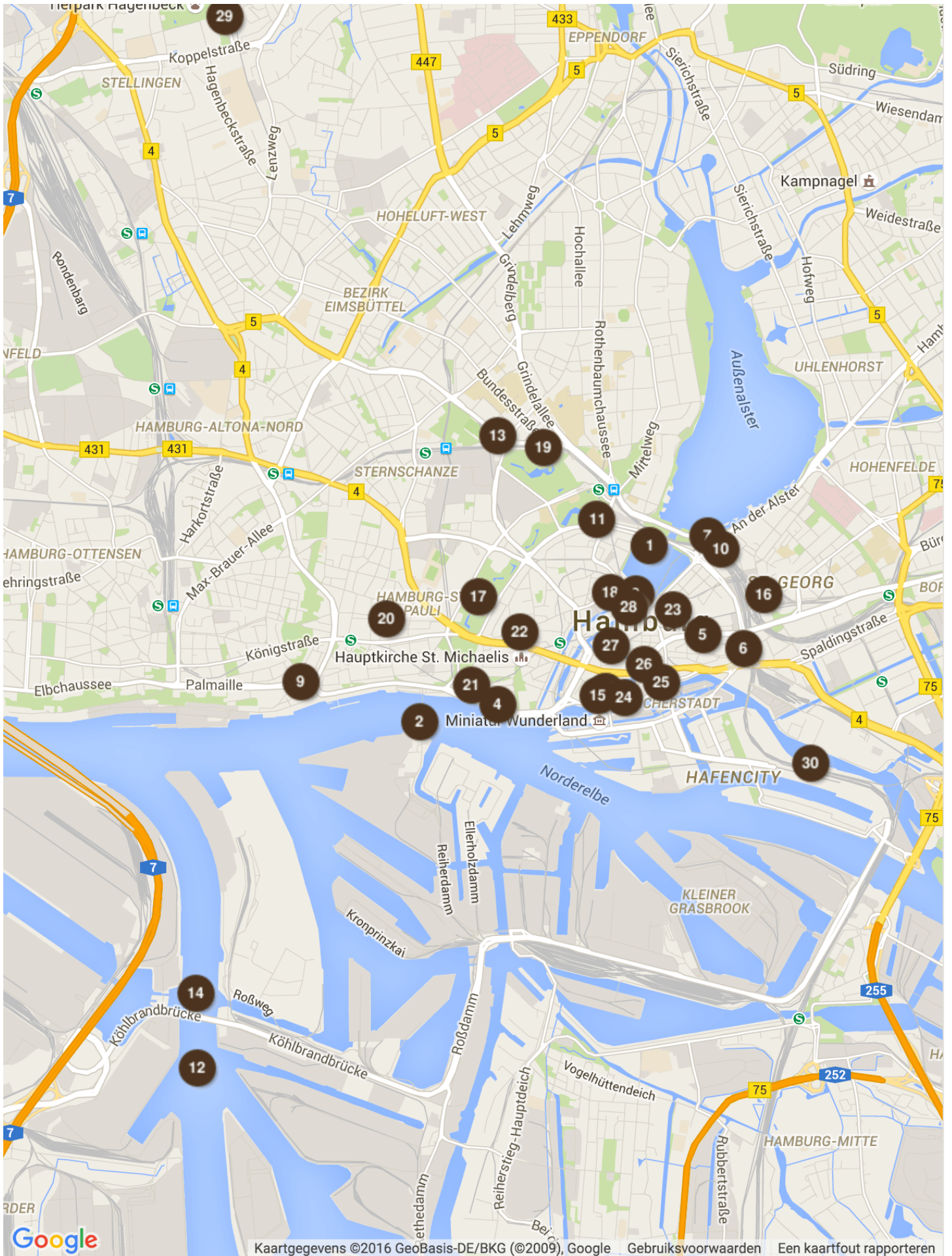


Legende

| Naam | Type | Naam | Type |
|-------------------------|----------|--|---------|
| 1 Alstermeren | Water | 16 Museum für Kunst und Gewerbe | Musea |
| 2 Alter Elbtunnel | Gebouwen | 17 Museum voor de Hamburgse Geschiedenis | Musea |
| 3 Bucerius Kunstforum | Musea | 18 Neuer Wall | Straten |
| 4 Cap San Diego | Musea | 19 Planten un Blomen | Parken |
| 5 Chilehaus | Gebouwen | 20 Reeperbahn | Straten |
| 6 Deichtorhallen | Gebouwen | 21 Rickmer Rickmers | Musea |
| 7 Galerie der Gegenwart | Musea | 22 Sint Michaeliskirche | Kerken |

| | | | | | |
|----|-------------------------|------------|----|----------------------|-------------|
| 8 | Hamburg Dungeon | Attracties | 23 | Sint Petrikathedraal | Kathedralen |
| 9 | Hamburger Fischmarkt | Markten | 24 | Speicherstadt | Stadsdelen |
| 10 | Hamburger Kunsthalle | Musea | 25 | Speicherstadtmuseum | Musea |
| 11 | Hamburgische Staatsoper | Gebouwen | 26 | St. Katharinenkirche | Kerken |
| 12 | Haven van Hamburg | Stadsdelen | 27 | St.-Nikolai-Kirche | Kerken |
| 13 | Heinrich-Hertz-Turm | Torens | 28 | Stadhuis | Gebouwen |
| 14 | Köhlbrandbrücke | Bruggen | 29 | Tierpark Hagenbeck | Zoos |
| 15 | Miniature Wonderland | Musea | 30 | U-434 | Musea |






Ligging Hamburg



De havenstad [Hamburg](#) ligt centraal in het noorden van [Duitsland](#) aan de rivier de Elbe. Buurlanden van Duitsland zijn [Nederland](#), [België](#), Luxemburg en [Frankrijk](#) in het westen, Zwitserland en [Oostenrijk](#) in het zuiden, Tsjechië en [Polen](#) in het oosten en [Denemarken](#) in het noorden. Eveneens in het noorden grenst Duitsland ten westen van Denemarken aan de Noordzee en ten oosten aan de Baltische Zee.

Door zijn maritieme ligging kent Hamburg een vlak tot licht glooiend landschap op een gemiddelde hoogte van 16 meter. De stad vormt binnen Duitsland een deelstaat op zich en omsluit zeven districten. De stad zelf heeft een oppervlakte van ruim 755 km² en telt zo'n 1,7 miljoen inwoners. De taal die er gesproken wordt is Duits. Veel mensen spreken ook nog een **dialect** dat een variant is van het 19de eeuwse Nederduits. Maar ook met het Engels kunt u zich er zeker verstaanbaar maken.

Geschiedenis van Hamburg



Vandaag ligt **Hamburg** aan de rivier de **Elbe**, maar de oorsprong van de stad ligt aan een zijrivier ervan. In de 8ste eeuw ontstond daar een nederzetting nabij de monding in de Elbe. Enkele decennia later, rond 825, werd uiteindelijk **Hammaburg** gebouwd. In de 12de eeuw, toen de handel in Noord-Europa zich ontwikkelde, groeide het belang van de Elbe als handelsroute en al snel kreeg Hamburg het privilege om er tol te heffen en werd zo een Vrije Rijksstad. De Hanze, een middeleeuwse verbond tussen de belangrijkste Noord-Europese handelssteden, maakte van Hamburg de belangrijkste **Noordzeehaven** waar onder andere graan, bont, laken en metaal overgezet werden. De stad zelf had ook een belangrijk exportartikel: bier.

Vanaf de 16de eeuw, na de ontdekking van Amerika en de zeeweg naar Azië, werd Hamburg een van de voornaamste Europese **importhavens**. Mede door de komst van de vrijhaven in 1888 moest de haven- en opslagcapaciteiten sterk worden uitgebreid. Daar maakte de bouw van **Speicherstadt** (pakhuisenstad) aan het einde van de 19de eeuw deel van uit. Hamburg werd op die manier een van de grootste opslagplaatsen ter wereld voor onder andere koffie en tapijten. De komst van het Noord-Oostzeekanaal versterkte de populariteit van de haven alleen maar want nu was ook een vlotte verbinding met de Oostzee verzekerd.


De stad kende twee moeilijke periodes onder de bezetting van de Denen en later onder de troepen van Napoleon. Enerzijds bracht deze laatste heel wat democratische vernieuwingen, anderzijds kende de stad zware economische en sociale ontberingen.

De stad zelf behield tot het midden van de 19de eeuw zijn middeleeuws karakter en het inwonersaantal bleef beperkt tot 50 000. De Grote Brand in 1842 vernielde echter een derde van de stad, waardoor Hamburg wel opnieuw en modern moest worden herbouwd. De komst van de industrialisatie droeg hier toe bij en in diezelfde tijd gingen ook meer en meer omliggende gemeenten deel uitmaken van de stad. Dat maakte dat op een halve eeuw tijd het inwonersaantal uitgroeide tot ongeveer een miljoen. De Wet inzake **Groot-Hamburg** legde in 1937 de definitieve grenzen van de stad vast.

De stad ging door een donkere periode tijdens **WO II** toen bombardementen Hamburg meer dan welke stad ook vernielden en tienduizenden van zijn inwoners het leven ontnamen. Ook in 1962 kreeg de stad het opnieuw zwaar te verduren tijdens de Grote Watersnood waarbij het centrum volledig onder water kwam te staan.

Vandaag is Hamburg een moderne haven- en zakenstad en na [Berlijn](#) de grootste stad van [Duitsland](#). Na Londen is Hamburg ook de rijkste stad van Europa en de inwoners hebben een gemiddeld inkomen dat het hoogste van alle Duitse steden is.

Bezienswaardigheden in Hamburg



Ontdek hier wat er zeker **de moeite waard** is om te bezoeken en te doen tijdens een **citytrip of vakantie** naar **Hamburg**. Blader doorheen de meest attractieve **bezienswaardigheden** en bekijk waar ze precies gelegen zijn.

1 Alstermeren (Water)




In een havenstad als **Hamburg** is water nooit ver weg. De **twee Alstermeren** werden in de 13de eeuw aangelegd om de stad te voorzien van drinkwater. Later, in de 18de en 19de eeuw was het meer voorzien van een zwembad. De oevers werden toegankelijk voor het publiek en zo werd er een **oase van rust** gecreëerd in het midden van de stad. In de zomer kan je niet naast de **Alsterfontein** kijken, een fontein die vanaf een kunstmatig eiland midden in het meer het water 60 meter omhoog spuwt. In de kerstperiode wordt de fontein vervangen door een reuzengrote kerstboom.

De **Binnenalster** ligt in het centrum van de stad, en wordt omgeven door winkelstraten, horecazaken en parken. De **Buitenalster** is het verlengde van de Binnenalster. Dit meer bevond zich buiten de stadsmuren.

GPS Coördinaten: N 53°33.291' E 9°59.699'

2 Alter Elbtunnel (Gebouwen)



Toen de **426 meter lange Alter Elbtunnel** in 1911 zijn deuren opende, was het een echt technisch **hoogstandje**. Op een diepte van 24 meter beneden de oppervlakte verbonden twee tunnels met een doorsnede van 6 meter het centrum van [Hamburg](#) met de **havendokken** op de zuidelijke oever van de Elbe. Vier enorme liften brachten voetgangers en voertuigen naar beneden.

Ondertussen hebben moderne tunnels de rol van de Alter Elbtunnel overgenomen, maar de oude tunnel blijft een **populaire bezienswaardigheid** voor toeristen. De muren van de tunnel zijn bedekt met geglazuurde terracottategels die voorwerpen voorstellen die in verband staan met de **Elbe**.

GPS Coördinaten: N 53°32.509' E 9°57.988'

3 Bucerius Kunstforum (Musea)



De **tentoonstellingen** die hier plaatsvinden zijn er vooral met het doel artistieke overeenkomsten tussen verschillende kunstperiodes en –disciplines weer te geven. Op die manier slaagt men erin een sterke band te creëren tussen klassieke en moderne kunst, tussen recente **Europese cultuur** en die van vroegere tijden en vreemde landen. Naast tentoonstellingen worden er ook symposia gehouden en workshops voor volwassenen en kinderen georganiseerd, steeds in overeenstemming met de tentoonstelling van het moment. Aan het complex is ook een gezellig café en restaurant verbonden waar u bij een koffie kunt bladeren door de catalogus van de tentoonstellingen die op dat moment gehouden worden. Daarnaast kunt u in de museumshop terecht voor fijne souvenirs. Het **museum** is dagelijks open van 11u tot 7u. Enkel op Kerstmis blijven de deuren gesloten.

GPS Coördinaten: N 53°33.076' E 9°59.601'


4 Cap San Diego (Musea)



Dit vrachtschip ligt aangemeerd in de [haven van Hamburg](#) en het doet momenteel dienst als een drijvend museum. Het schip werd in **1961** gebouwd en maakte veel overtochten tussen Duitsland en **Zuid-Amerika**, tot ze in 1986 met pensioen mocht. De stad Hamburg kocht het schip en liet het renoveren. Het zou best kunnen dat je het schip niet terugvindt, omdat het soms nog rondvaarten maakt op de **Elbe**, maar meestal kan je het toch bezoeken in de haven. Bijna alle onderdelen van het schip zijn toegankelijk voor de bezoekers, zo kan je er meer leren over hoe zo'n boot werkt. In een van de **opslagruimten** worden tijdelijke tentoonstellingen georganiseerd.

GPS Coördinaten: N 53°32.588' E 9°58.573'

5 Chilehaus (Gebouwen)



Het **Chilehaus** is een bekend kantoorgebouw in [Hamburg](#) en een mooi voorbeeld van de **baksteenarchitectuur** van de jaren '20. In 1922 kocht de Hamburgse zakenman Henry Brarens Sloman een stuk bouwgrond van 5000 m². Hij schreef een ontwerpwedstrijd uit, waarin architect Fritz Höger als winnaar naar voren kwam. Het gebouw in de vorm van een **passagiersschip** werd een symbool voor de economische wederopbouw na de Eerste Wereldoorlog. Het gebouw ziet er helemaal anders uit naargelang je het vanuit een andere hoek bekijkt.

GPS Coördinaten: N 53°32.897' E 10°0.102'

6 Deichtorhallen (Gebouwen)



Dit gebouw is een grote **tentoonstellingshal** in Hamburg. Hier zijn vaak tentoonstellingen van moderne kunst, design en fotografie. Het is terug te vinden vlakbij het havengebied [HafenCity](#). Ernaast zweeft een reusachtige ballon die nog aan de grond bevestigd is: de '**Highflyer Balloon**'.

De hallen werden in het jaar 1914 geopend om te dienen als onderdak voor de **markt** van de stad. Toen de markt in de jaren 60 echter verhuisde, was het de **bloemenmarkt** van Hamburg die hier gehouden werd. Uiteindelijk werd het gebouw in 1989 gerenoveerd en bereikte het daarmee zijn huidige functie: een **tentoonstellingsruimte**.

GPS Coördinaten: N 53°32.835' E 10°0.403'

7 Galerie der Gegenwart (Musea)



Langs de [Kunsthalle](#) ligt de **Galerie der Gegenwart**, een galerij voor hedendaagse kunst, gevestigd in een vierkant gebouw. In de Galerie der Gegenwart vind je de kunstwerken die geen plaatsje krijgen in de Kunsthalle, de **hedendaagse kunst** vanaf de jaren '60 tot nu. Je vindt er onder andere werken van kunstenaars als Rebecca Horn, Jeff Koons en Andy Warhol. Er lopen ook vaak **tijdelijke tentoonstellingen**.

GPS Coördinaten: N 53°33.332' E 10°0.138'

8 Hamburg Dungeon (Attracties)



Binnen de muren van deze **Hamburgse kerker** werden meer dan duizend jaar lang mensen **opgesloten en gemarteld**. Een bezoek aan dit gebouw vraagt dan ook een behoorlijke portie lef en ijzersterke zenuwen want de **gruwelen** worden er akelig echt weer tot leven gebracht, in de vorm van theater welteverstaan! Sterke acteurs, moderne technologie en heel wat special effects zijn er echter toe in staat je dit even te doen vergeten. Want hier ben je geen getuige van het **spektakel**, je neemt eraan deel... Onder andere door plaats te nemen in een bootje dat u meeneemt naar de tijd van de **overstroming van 1717!** Spanning en sensatie verzekerd!

GPS Coördinaten: N 53°32.644' E 9°59.375'

9 Hamburger Fischmarkt (Markten)



De **legendarische vismarkt** van [Hamburg](#) is een belangrijke toeristische attractie. De markt vindt **iedere zondagochtend** plaats, van 6.00 uur tot 9.30 uur. Vroeger kwamen de vissers hier hun **verse vangst** verkopen, maar dat is ondertussen bijzaak geworden. Op de **sfeervolle markt** kun je nu allerlei waren kopen, zoals verse producten, bloemen, sieraden, kleding en andere spulletjes. Twee **muziekgroepen** luisteren de markt een beetje op (of proberen dat toch). Er zijn tal van kraampjes waar je gezellig iets kunt eten of drinken.

GPS Coördinaten: N 53°32.737' E 9°57.31'

10 Hamburger Kunsthalle (Musea)



De **Hamburger Kunsthalle** is het museum voor **Schone Kunsten** in Hamburg, een van de **belangrijkste kunstmusea** in Duitsland. Het gebouw dateert van 1869, het kostenplaatje bedroeg in die tijd 300.000 Duitse Mark, twee derde van dit bedrag werd gedoneerd door Hamburgers zelf.

Het museum herbergt vooral werken van de **vroege middeleeuwen** tot de eerste helft van de **19de eeuw**. Tot de pronkstukken behoren Nu de Dos van Matisse, Zelfportret met model van Kirchner en De Filosoof van Fragonard. In 1997 werd het originele gebouw uitgebreid met de **Gallerie der Gegenwart**, een galerij gewijd aan Moderne kunst van na 1960 en later.

GPS Coördinaten: N 53°33.277' E 10°0.232'

11 Hamburgische Staatsoper (Gebouwen)



De Hamburgische Staatsoper is een van de toonaangevende **operagezelschappen** in Duitsland. Hun thuishaven bevindt zich in Hamburg. Het huidige gebouw werd in 1955 geopend en kan je vandaag de dag in de stad bezoeken.

Daarvoor werd het eerste Operagebouw in 1678 geopend. Doorheen de eeuwen heeft de opera **3 verschillende gebouwen** gehad. De laatste versie werd dus gebouwd in 1955, nadat het vorige exemplaar volledig verwoest werd tijdens de **Tweede Wereldoorlog**. In dit gebouw is er plaats voor ongeveer 1700 toeschouwers.

GPS Coördinaten: N 53°33.406' E 9°59.31'

Adres: Große Theaterstraße 34, 20354 Hamburg

12 Haven van Hamburg (Stadsdelen)



[Hamburg](#) heeft de grootste zeehaven van [Duitsland](#), ook wel ‘**Duitslands poort tot de wereld**’ genoemd. Het is ook de tweede grootste containerhaven van Europa. De haven van Hamburg heeft een lange geschiedenis. Keizer Frederik I (Barbarossa) stichtte hier eind 12de eeuw een haven omwille van de **strategische ligging**. Eeuwenlang bleef de haven een van de belangrijkste van Centraal-Europa.

Aan de haven bouwt men aan een gloednieuw stadsdistrict, **Hafencity**, het grootste stadsvernieuwingproject van Europa. Een rondvaart door de haven is zeker aan te raden als je meer te weten wil komen over de geschiedenis van het stadsdeel en een goed idee wilt krijgen van de **uitgestrektheid** van de haven. Tijdens zo’n **rondvaart** zul je vrijwel zeker de [Speicherstadt](#) bezoeken.

GPS Coördinaten: N 53°30.975' E 9°56.328'

13 **Heinrich-Hertz-Turm** (Torens)



De **Heinrich-Hertz-Turm**, is een **radio- en televisietoren** en een bekende bezienswaardigheid in [Hamburg](#). De toren, ontworpen door architect Fritz Trautwein, is iets meer dan 279 meter hoog. Het is het **hoogste gebouw van Hamburg**. Op een hoogte van 128 meter lagen een observatieplatform en een restaurant, die gesloten werden omwille van problemen met asbest. De toren is vernoemd naar **Heinrich Hertz**, de bekende Hamburgse natuurkundige.

GPS Coördinaten: N 53°33.777' E 9°58.569'

14 **Köhlbrandbrücke** (Bruggen)



De **Köhlbrandbrücke** is een **kabelbrug** in [Hamburg](#) die in de haven de linker- en de rechteroever met elkaar verbindt. De brug is **3940 meter lang**, heeft een hoogte van 55 meter en wordt gedragen door 75 pylonen. Voor de bouw van de brug waren 81.000 m² beton nodig en 12.700 ton staal. Iedere dag rijden er ongeveer **30.000 voertuigen** over de brug, die niet toegankelijk is voor voetgangers. De brug werd officieel geopend in 1974.

GPS Coördinaten: N 53°31.307' E 9°56.32'

15 **Miniature Wonderland** (Musea)



Miniature Wonderland is de droom voor iedere modelbouw liefhebber. Maar ook voor iemand die niet thuis is in de **modelbouwwereld** zal dit museum kunnen appreciëren. Dit miniatuur **museum** is vooral groots in aantallen, om enkele cijfers op te noemen: Miniature Wonderland bevat meer dan 1000 treintjes die uit meer dan 15000 wagonnetjes bestaan. Naast de 10.000 meter rails staan een 150.000 boompjes, 150.000 figuurtjes, 5000 huisjes en 5000 autootjes. Iedere 30 minuten wordt er een nieuwe dag gesimuleerd, de zon verdwijnt en verschijnt terug aan de horizon. Jong en oud zullen hun ogen hier de kost kunnen geven. Zelf kan je ook even het **treinverkeer** regelen, een windmolen starten of de bezoekers van een voetbalstadion doen juichen.

GPS Coördinaten: N 53°32.627' E 9°59.318'

16 Museum für Kunst und Gewerbe (Musea)



Het **Museum für Kunst und Gewerbe** is een museum voor **toegepaste kunst** in [Hamburg](#). Het museum herbergt een prachtige collectie kunstvoorwerpen uit verschillende werelddelen van **oudheid tot heden**. Het museum werd reeds gesticht in 1877. Vooral de collectie **Jugendstil** met sieraden, beelden, meubelen en andere voorwerpen, is erg uitgebreid. Ook de verzameling oude **muziekinstrumenten** is meer dan de moeite waard. Verder vind je er nog mooie collecties islamitische kunst, mode en textiel, fotografie, antiek en andere.

GPS Coördinaten: N 53°33.073' E 10°0.553'

17 Museum voor de Hamburgse Geschiedenis (Musea)



Als u de [geschiedenis van Hamburg](#) wilt ontdekken en begrijpen dan bent u hier aan het juiste adres. Het stenen gebouw werd tussen 1909 en 1922 naar het ontwerp van architect Fritz Schumacher gebouwd. Het museum bevat de grootste **stadshistorische collectie** in Duitsland.

De collectie toont de geschiedenis van het prille ontstaan van de stad tot en met de 20ste eeuw. Op 1000 m² treft u er onder andere **historische** voorwerpen en weetjes over de haven, zeehandel, het cultureel en sociaal verleden van Hamburg, maar ook het gewone, alledaagse leven van de inwoners door de eeuwen heen. Het museum is op afwisselende tijdstippen van dinsdag tot zondag open. Maandag is de sluitingsdag.

GPS Coördinaten: N 53°33.053' E 9°58.463'

18 Neuer Wall (Straten)



[Hamburg](#) doet zijn reputatie als **tweede rijkste Europese stad** alle eer aan op de Neuerwall, de **duurste winkelstraat** van de stad. In deze buurt vind je winkels van **topontwerpers** als Gucci, Armani, Cartier, Jill Sander, Louis Vuitton en Dior. Als je over de Neuer Wall loopt, is de kans groot dat je een bekende Duitser tegen het lijf loopt. Voor wie genoeg geld heeft of gewoon eens zin heeft in windowshoppen!

GPS Coördinaten: N 53°33.082' E 9°59.41'

19 Planten un Blomen (Parken)



Dit 47 hectare grote park bevindt zich in de schaduw van de [Heinrich-Hertz-Turm](#). In de maand november van het jaar 1821 werd hier de eerste plant, een **plataan**, neergezet. Deze boom staat er nog steeds, ze bevindt zich langs het station Dammtor. Dit is een drukbezocht park, temeer omdat in het zuidelijke deel ervan zich een **speeltuिन** bevindt. Het park staat bekend om de concerten die gebruik maken van **fontein**en en **gekleurd licht**. Verder vind je er onder andere ook een Japanse tuin, een minigolfbaan en botanische tuinen terug.

GPS Coördinaten: N 53°33.726' E 9°58.912'

20 Reeperbahn (Straten)



De Reeperbahn in [Hamburg](#) vormt het hart van het **uitgaansleven** in de stad, maar ook het centrum van de rosse buurt. Duitsers geven de straat de bijnaam '**die sundige Meile**' (de zondige mijl). De straat is gevuld met restaurants, bars, discotheken, nachtclubs, stripclubs, seksshops en bordelen.

Je kunt de buurt wel vergelijken met de [Amsterdamse wallen](#), al is de straat waarin **prostitutie** toegelaten is (Herbertstraße) hier wel afgesloten met een grote poort waar geen minderjarigen doorkunnen. Zeker een bezoekje waard is het **Erotic Art Museum**, met meer dan 1800 voorwerpen van erotische kunst.

De **Beatles** hebben een erg speciale band met deze buurt. Voordat de groep wereldberoemd werd, speelde ze in verschillende clubs op de Reeperbahn verschillende concerten. John Lennon zei hier later over: "Ik mag dan wel geboren zijn in Liverpool, maar ik groeide op in Hamburg."

GPS Coördinaten: N 53°32.968' E 9°57.74'

21 Rickmer Rickmers (Musea)



Niet zo ver van het **museumship** [Cap San Diego](#) ligt een ander exemplaar met de naam Rickmer Rickmers. Het verschil is dat dit een nog een zeilschip is, een driemaster meerbepaald. Ze ligt al sinds 1983 permanent aangemeerd in de [Haven van Hamburg](#). Deze boot werd gebouwd in 1896 en kende door de loop der jaren **verschillende namen** en **eigenaars**. Het heeft een lengte van bijna 100 meter. In het museum kan je meer leren over de geschiedenis van de boot zelf en de scheepvaart.

GPS Coördinaten: N 53°32.674' E 9°58.374'

22 Sint Michaeliskirche (Kerken)




Dit ovale gebouw met een 132 meter hoge toren is een van de belangrijkste herkenningspunten van de stad. Deze **kerk** behoort tot een van de uitzonderlijkste in heel Noord-Duitsland. Het gebouw werd in de 18de eeuw in **barokke stijl** opgetrokken.

Vandaag is dit nog steeds de belangrijkste bestaande **preekkerk** van **Duitsland** en de **hoofdkerk** van het nieuwe stadsgedeelte. Nabij de kerk bevindt zich het Krameramtsstuben waar vroeger vooral gildeleden en hun weduwen woonden en nu heel wat kleine winkeltjes, galerijen en restaurants zijn ondergebracht. Het gebouw dateert uit de 16de eeuw en geeft een mooi beeld van hoe de inwoners van het 'kleine kwartier' in [Hamburg](#) vroeger leefden.

GPS Coördinaten: N 53°32.908' E 9°58.735'

23 Sint Petrikathedraal (Kathedralen)



Deze **kathedraal** dateert uit 1195 en is de oudste hoofdkerk van [Hamburg](#). Na de Grote Brand in 1842 moest het gebouw echter grotendeels worden herbouwd. Het gebouw is in gotische stijl opgetrokken en bestaat uit drie vleugels. Er bevinden zich heel wat bekende **standbeelden**. Het originele altaar uit 1383 dat door meester Bertram ontworpen werd, is vandaag tentoongesteld in de 'Kunsthalle'. De groene torenspits van het gebouw is in Hamburg het herkenningspunt bij uitstek geworden.

GPS Coördinaten: N 53°33.006' E 9°59.879'

24 Speicherstadt (Stadsdelen)



Speicherstadt is een historisch pakhuizencomplex in de haven van [Hamburg](#). De buurt werd op het eind van de 19de eeuw opgetrokken in **rode baksteen**, wat typisch was voor Noord-Duitsland. De **neogotische gebouwen** liggen op het eiland Kehrwieder Wandrahm. Speicherstadt is het grootste **pakhuizencomplex** ter wereld. Tegenwoordig wordt de oude Speicherstadt 's avonds prachtig verlicht. In de pakhuizen werden vroeger thee, koffie, kruiden, tabak, zijde en tapijten bewaard.

Speicherstadt is op dit moment een van de meest trendy buurten van Hamburg en is nog volop in ontwikkeling. In het [Speicherstadtmuseum](#), vanzelfsprekend gevestigd in een oud pakhuis, wordt je ondergedompeld in het werklevens van weleer.

GPS Coördinaten: N 53°32.594' E 9°59.514'

25 Speicherstadtmuseum (Musea)



In het **Speicherstadtmuseum** kom je meer te weten over de geschiedenis van het boeiende pakhuizencomplex Speicherstadt. Je wordt er als het ware even meegenomen in de tijd naar een locatie die honderd jaar geleden het kloppende hart van de Hamburgse handel vormde. In het **museum** zul je onder andere heel wat oude koffie- en theezakken aantreffen, grijpmachines, rubberballen, enz. Van plaatselijke tot koloniale goederen, alles werd er gestockeerd en verhandeld. De verzameling voorwerpen wordt aangevuld met **foto's**. Je kunt er kennis maken met de authentieke en typische manier van handel drijven die in die tijd toonaangevend was.

GPS Coördinaten: N 53°32.672' E 9°59.802'

26 St. Katharinenkirche (Kerken)



De **St. Katharinenkirche** is een van de vier belangrijke **middeleeuwse kerken** van [Hamburg](#). De kerk werd gebouwd in de 14de eeuw, de barokke westbouw werd in 1737 toegevoegd om de toren te stabiliseren. De prachtige **barokke torenspits** die bestaat uit 2 verdiepingen van bogen ontwierp Peter Marquard in 1659. De kerk ontsnapte niet aan het oorlogsleed van de Tweede Wereldoorlog. Maar na de bombardementen is de kerk weer nauwgezet in zijn **oorspronkelijke staat** hersteld.

GPS Coördinaten: N 53°32.775' E 9°59.702'

27 St.-Nikolai-Kirche (Kerken)



De **neogotische 19de-eeuwse St.-Nikolai-Kirche** was van 1874 tot 1876 het hoogste gebouw ter wereld. De kerk is nog steeds het tweede hoogste gebouw in [Hamburg](#), na de tv-toren. Het was een van de vijf protestantse hoofdkerken van de stad. De kerk werd ingewijd in 1863, maar de spits werd pas voltooid in 1874. Het gebouw ligt nu in puin, alleen de **kerktoren** staat nog overeind. Tijdens de Tweede Wereldoorlog kreeg Hamburg immers zware bombardementen te verduren. De **hoge spits** van de kerktoren was een ideaal oriëntatiepunt voor de bommenwerpers.

GPS Coördinaten: N 53°32.834' E 9°59.408'


28 Stadhuis (Gebouwen)



Dit indrukwekkende neo-renaissancistische bouwwerk in zandsteen dateert van het einde van de 19de eeuw en domineert het **stadscentrum** met zijn indrukwekkende **architectuur**. Het Rathaus telt maar liefst 647 kamers, waarvan de grote bankethal een van de overweldigendste is. De ruimte is 46 meter lang, 18 meter breed en 15 meter hoog. Vijf gigantische **schilderijen** geven de Hamburgse **geschiedenis** van 800 tot 1900 weer en de drie luchters die er hangen wegen elk maar liefst 1500 kilo. Vandaag zijn de Senaat en het Parlement er ondergebracht. Er worden meerdere rondleidingen per dag georganiseerd en in de inkomhal zijn er regelmatig gratis tentoonstellingen.

GPS Coördinaten: N 53°33.019' E 9°59.55'

29 Tierpark Hagenbeck (Zoos)



Het **Tierpark Hagenbeck** is een dierentuin die in 1907 opgericht werd door Carl Hagenbeck, een handelaar in wilde dieren. Het was de eerste zoo ter wereld die de dieren niet in kooien opsloot, maar voor **omheinde natuurlijke omgevingen** koos. Tijdens de Tweede Wereldoorlog werd de zoo volledig vernield door bombardementen, maar later werd ze helemaal **heropgebouwd**. De dierentuin biedt plaats aan **1850 dieren**, waaronder tijgers, olifanten, leeuwen, slangen, zeeleeuwen, apen en vele anderen.

GPS Coördinaten: N 53°35.633' E 9°56.538'

30 U-434 (Musea)



Heeft u er ooit van gedroomd u even een spion in een **onderzeeër** te wanen? In Hamburg krijgt u hiertoe de kans! De **U-434** werd in Gorky gebouwd en in 1974 voor het eerst te water gelaten. De **Russische marine** gebruikte het toestel voor jacht-, spionage- en patrouilledoeleinden. De onderzeeër is 92 meter lang en kan op maximum 500 meter diepte varen. U kunt even deel uitmaken van de scenario's die er zich tijdens de Koude Oorlog hebben afgespeeld en krijgt van heel dichtbij zicht op de ingewikkelde en fascinerende technieken. Het toestel ligt in de Bakenhafen en is het hele jaar door te bezoeken van 10u tot 19u.

GPS Coördinaten: N 53°32.328' E 10°0.903'

Verblijf in Hamburg



Hamburg telt heel wat hotels, in het centrum alleen meer dan honderd. Eenvoudige hotelletjes bieden al kamers op basis van twee personen inclusief ontbijt vanaf € 40. Hoe verder uit het **centrum**, hoe goedkoper u **logeert**. Zo kunt u al vanaf € 30 goedkoop overnachten in een viersterrenhotel net buiten de stad. Het uitgebreide vervoersnetwerk zorgt er ook voor dat u geen kostbare tijd verliest om in het stadscentrum te geraken. In het hart van de stad zijn de prijzen sowieso overal behoorlijk hoog en meer sterren betekent niet per sé betere kwaliteit. Zo zijn er tweesterrenhotels die dezelfde tarieven hanteren als **viersterrenhotels**. Kijken en vergelijken is de boodschap.

Wie liever wat goedkoper logeert kan in Hamburg ook terecht in een aantal **jeugdherbergen** en **guesthouses** die al vanaf € 15 een kamer ter beschikking hebben. Ook voor een of meerdere dagen een appartement huren kan al vanaf zo'n € 30 per dag.

Wie graag campeert, kan ook terecht op een van de vier **campings** in Hamburg, net buiten het stadscentrum. Houd er wel rekening mee dat de prijzen afzonderlijk worden weergegeven. U betaalt dus én voor uw wagen, caravan of tent én voor het aantal personen die er verblijven. Toch blijft camperen in [Duitsland](#) een van de goedkoopste manieren van reizen.

Eten en drinken in Hamburg



In **Hamburg** weten ze wat lekker eten is en ook hoe ze deze cultuur met anderen kunnen delen. De stad telt meer dan 4000 **restaurants** en het aantal is nog steeds stijgende. Niet alleen de plaatselijke **keuken** wordt er uitgebreid vertegenwoordigd, maar ook ongeveer alle internationaal bekende en minder bekende bereidingen vinden hun weg naar de Hamburgse restaurants. Een greep uit het heel uiteenlopende aanbod: Afrikaans, Amerikaans, Chinees, Koreaans, Russisch, Scandinavisch, Thais, Mediterraans, Zuid-Amerikaans, Indisch en Vietnamees. Werkelijk iedereen vindt hier een keuken die aansluit bij zijn nationaliteit. Maar laat dat u vooral niet tegenhouden om nieuwe dingen uit te proberen. Ook via gerechten kunt u vreemde culturen ontdekken en al dan niet in uw hart sluiten. De wijken Eppendorf en Uhlenhorst zijn bekend om hun internationale restaurants. Schanze is dan weer de buurt waar u moet zijn voor de Aziatische keuken.

Duitsland is over het algemeen bekend voor zijn **worst** en heel wat regionale gerechten bevatten dan ook varkensvlees. De Duitse keuken is over het algemeen vrij zwaar en vettig. Als u een kleine honger wilt stillen, kunt u de populaire curryworst proberen aan een van de vele mobiele snackbars die het straatbeeld typeren. Op zondagmorgen moet u zeker de pekelharing met **Schnapps** vers van de **vismarkt** proberen. Een Hamburgse delicatessen!

De drie populairste dranken zijn **koffie**, **bier** en water, in die volgorde. De koffie is er sterker dan bij ons en wordt bijna altijd bereid van vers gemalen koffiebonen. Bier is in heel Duitsland uiteraard ook heel populair. Het wordt er niet echt gezien als alcoholconsumptie, maar als een manier van dorstlessen. Duitsland kent veel grote merken zoals Beck's, Bitburger en Warsteiner. Het land telt in totaal meer dan 1300 brouwerijen! De meeste bierdrinkers zijn mannen, maar de 'Sekt', een mousserende wijn, is vooral bij vrouwen heel populair. Als laatste is ook water een essentiële drank in Duitsland. Het gamma is uitgebreid: Mineralwasser, Quellwasser, Tafelwasser, Heilwasser en Trinkwasser zijn de belangrijkste varianten.

Vervoer in Hamburg



Met het **vliegtuig** duurt de rechtstreekse vlucht vanuit **Zaventem** naar Hamburg ruim een uur. Maar sommige maatschappijen maken een tussenstop in onder meer Amsterdam en Frankfurt. Rechtstreekse vluchten zijn niet duurder. Vanuit de luchthaven van Amsterdam, Schiphol, ben je ook op een uurtje vliegen te plaatse.

Met de trein staat u vanuit Brussel Zuid op zo'n kleine 7 uur in het centrum van Hamburg. Houd er wel rekening mee dat voor de Thalys gereserveerd dient te worden.

Verschillende **busmaatschappijen** rijden ook naar **Hamburg** en op 8u tijd brengt een nachtbus u voor een lage prijs naar deze havenstad. Als u er vroeg bij bent kunt u tijdens bepaalde promoacties voor zo'n € 30 al een heen- en terugticket Hamburg boeken! Rijdt u liever zelf met de wagen, dan mag u rekenen op een rit van zo'n 600 km waar u al gauw 5,5 u over doet.

In Hamburg zelf kunt u gebruik maken van een uitgebreid **metronetwerk** (U-Bahn) bestaande uit drie grote lijnen die het hele stadscentrum in een mum van tijd binnen wandelbereik brengen. Tickets kosten € 1,10 voor een enkele rit, maar er zijn ook heel wat voordelige formules om goedkoop te reizen, zoals een dagticket, 3 dagenticket of happy weekend ticket. Ter plaatse kunt u zich uitgebreid informeren. Daarnaast beschikt Hamburg ook over een S-Bahn (elektrisch trein) en RegionalBahn (stoptrein). Tijdens het weekend in de nachten van vrijdag op zaterdag en zaterdag op zondag worden bepaalde U-Bahn en S-Bahn lijnen ingezet om de belangrijkste delen binnen de regio Hamburg bereikbaar te maken.

Er rijden ook tal van **bussen** in en naar Hamburg, maar hierin zijn verschillende categorieën. Zo is er om te beginnen de MetroBus. Deze bussen bieden op heel frequente tijdstippen verbindingen in het centrum van de stad. Er zijn onmiddellijke aansluitingen die u tot in het hart van de stad brengen, maar ook lijnen die u naar de stadsrand voeren. De bussen zijn genummerd van 1 tot 14. De **SchnellBus** (expressbus) biedt verbindingen tussen het stadscentrum en de residentiële districten en woongebieden buiten het centrum. Hiervoor dient u wel een supplement te betalen. De busnummers liggen tussen 31 en 39.

De **EilBus** (sprinterbus) brengt u snel vanuit verschillende residentiële wijken naar de dichtstbijzijnde stations. 's Morgens en 's avonds rijden er ook bussen naar het centrum van de stad. Het busnummer van de Eilbus wordt voorafgegaan door de letter E. Regionale en **stadsbussen** brengen u snel naar stations en districtcentra. Veel van deze bussen komen niet vast te zitten in files tijdens de spitsuren doordat ze gebruik maken van speciaal voor hen aangelegde rijbanen. Deze busnummers bestaan uit drie cijfers. Tijdens het weekend brengen alle bovengenoemde bussen u 's nachts graag op bestemming, maar tijdens de week blijft u ook mobiel dankzij de NachtBus die vanaf 12u30 's nachts paraat is. De Rathausmarkt is het centrale vertrekpunt van waaruit bijna elk stadsdistrict vlot bereikbaar is en dat de hele nacht door.


Verder kunt in u in Hamburg uiteraard ook gebruik maken van de vele **taxi's**. Om vanuit de luchthaven het stadscentrum te bereiken betaalt u voor een rit van een half uur zo'n € 20. Verder komen de tarieven ongeveer overeen met die van bij ons. U herkent de taxi's aan het gele bord met TAXI op het dak van de wagen.

Evenementen in Hamburg



Zin om wat **plaatselijke traditie** op te snuiven tijdens je **stedentrip** naar **Hamburg**? Dan moet je zeker eens een kijkje gaan nemen tijdens een van de jaarlijkse **evenementen**. Je vindt de belangrijkste hier.

Hamburger Dom



De **Hamburger Dom**, de **grootste kermis** van [Duitsland](#), vindt zijn wortels in de 14de eeuw. Toen was het nog een **kerstmarkt**. De voormalig Marien-Dom bood toen plaats aan handelaars, ambachtsmannen, goochelaars, kwakzalvers en andere reizigers die samen een markt op touw zetten.

Ieder jaar trekt de kermis met zijn vele **attracties, biertenten en concerten** meer dan **9.000.000 bezoekers** aan. De kermis vindt driemaal per jaar plaats en duurt iedere keer een maand. Er is een Sommerdom in juli en augustus, een Frühlingfest in maart en april en een Winterdom in november en december.

Hamburg Marathon



De **Hamburg Marathon** is de jaarlijkse loopwedstrijd in het stadscentrum van [Hamburg](#). Jaarlijks zakken duizenden **sportievelingen** op de voorlaatste of laatste zondag van april naar de stad af om deel te nemen aan deze wedstrijd over een afstand van 42,195 km.

Hafengeburtstag



Tijdens het tweede weekend van mei vindt er naar jaarlijkse gewoonte 's **werelds grootste havenfestival** plaats. Met tal van **activiteiten** op en rond het water in de [Speicherstadt](#) (havenstad) blijft deze traditie na meer dan 800 jaar nog steeds in stand gehouden.

Schlagermove




Tijdens de zomermaand juli weerklinken de alombekende **Duitse schlagers** van de jaren '60 en '70 in de Hamburgse binnenstad. Honderdduizenden mensen dansen op de muziek van toen tijdens het **Schlagermove-festival**. Op het Heiligengeistfeld in [Hamburg](#) treden tal van internationale en nationale schlagerartiesten op.

Christopher Street Day



Christopher Street Day is een jaarlijks **holebifestival** in verschillende Europese steden, waaronder [Hamburg](#). Dit festival wordt gehouden ter nagedachtenis van de eerste grote protesten van holebi's tegen de politieaanvallen. Deze vonden plaats in de Christopher Street van Greenwich Village ([New York](#)) op 27 juni 1969. Gedurende een hele week is Hamburg het toneel voor tal van evenementen, met als hoogtepunt de grote **parade** op zaterdag.

Alstervergnügen



Alstervergnügen is een jaarlijkse **straatmarkt** rond de Binnenalster in [Hamburg](#). Aan de vele kraampjes kun je naar believen eten en drinken, er zijn optredens op verschillende podia en **speciale shows en activiteiten** zoals een waterskishow, nachtelijke boottochtjes,... de afsluiter is een groot vuurwerkspektakel.

Uitgaan in Hamburg



Uitgaan in **Hamburg** concentreert zich vooral in de wijk Sint Pauli in het Hafendistrict. Je vindt er **theaters**, cafés en nachtclubs, maar ook bordelen en stripteasebars. Vooral de Reeperbahn is bekend als rosse buurt van Hamburg. In Ottensen en Altona woont de jongere generatie van Hamburg en daar zijn veel hippe en trendy uitgaansgelegenheden gesitueerd.

De voorbije jaren is de stad zich meer en meer gaan richten op de **homoscene**. Het Sint-George district is de place to be wat bars en **discotheken** betreft, maar de Lange Reihe heeft ook heel wat boetiekjes, boekenwinkels en restaurants die vooral op het homopubliek gericht zijn. Het leuke aan stappen in Hamburg is dat er geen opgelegde sluitingsuren zijn. Veel discotheken sluiten dan ook pas de deuren wanneer de eerste zonnestralen zich laten zien.

Weer en klimaat in Hamburg



Door zijn noordelijke ligging nabij de zee kent **Hamburg** een mild maritiem klimaat. De gematigde westenwinden van de **Noordzee** oefenen een temperende invloed op het klimaat uit en extreme weersituaties of temperatuurschommelingen komen er niet voor.

Tijdens de wintermaanden (december, januari, februari) schommelt de **temperatuur** rond het vriespunt, de warmste maanden van het jaar, juli en augustus, hebben een gemiddelde temperatuur rond 19°C. De meeste neerslag valt eveneens in de maanden juli en augustus en op jaarbasis valt er gemiddeld zo'n 1400 mm regen. Juni is dan weer de zonnigste maand van het jaar. Tijdens de winter kan er tot 30 dagen sneeuw liggen.

De **beste** periode om naar Hamburg te reizen is in de maanden mei tot en met **september**. Dan zijn de temperaturen op z'n zachtst en is het fijn vertoeven in de stad

Winkelen en shoppen in Hamburg



Shoppingfanaten kunnen in Hamburg hun hartje ophalen aan de vele en vaak exclusieve **winkels**. In de binnenstad zijn vooral de bekende winkelnamen te vinden, met name in de autovrije **Spitalerstrasse** en de **Mönckebergstrasse**. In de eerstgenoemde vindt u ketens als H&M, in de laatste vindt u vooral de grote Hamburgse **warenhuizen**. Sint Pauli is de wijk waar kleinere boetiekjes geconcentreerd zijn. U kunt er tegen milde prijzen originele **kledij** en **accessoires** op de kop tikken. Er zijn ook heel wat winkeltjes die kunstvoorwerpen verkopen. De buurt tussen de Colonnaden en de Neuer Wall zijn dan weer bekend om hun exclusieve zaken. De prijzen liggen er ook iets hoger, maar wat er verkocht wordt is het dan ook meer dan waard. Hanse-Viertel, Levantehaus en Bleichenhof zijn enkele van de overdekte winkelcentra die Hamburg rijk is. In deze laatste moet u zijn als u op zoek bent naar juwelenzaken, antiekwaken en originele kunstgalerijtjes. Raum+Kunstgalerie is een naam die u hier zeker dient te onthouden want het betreft Europa's grootste **kunstgalerij**.

Tips

Schrijf hier je tips en voeg deze bij thuiskomst toe aan Take A Trip, zo help je toekomstige reizigers die een citytrip plannen naar Hamburg

Tip 1.
.....
.....
.....

Tip 2.
.....
.....
.....

Tip 3.
.....
.....
.....

Tip 4.
.....
.....
.....

Tip 5.
.....
.....
.....

Tip 6.
.....
.....
.....

Tip 7.
.....
.....
.....

Tip 8.
.....
.....
.....

Tip 9.
.....
.....
.....

Tip 10.
.....
.....
.....