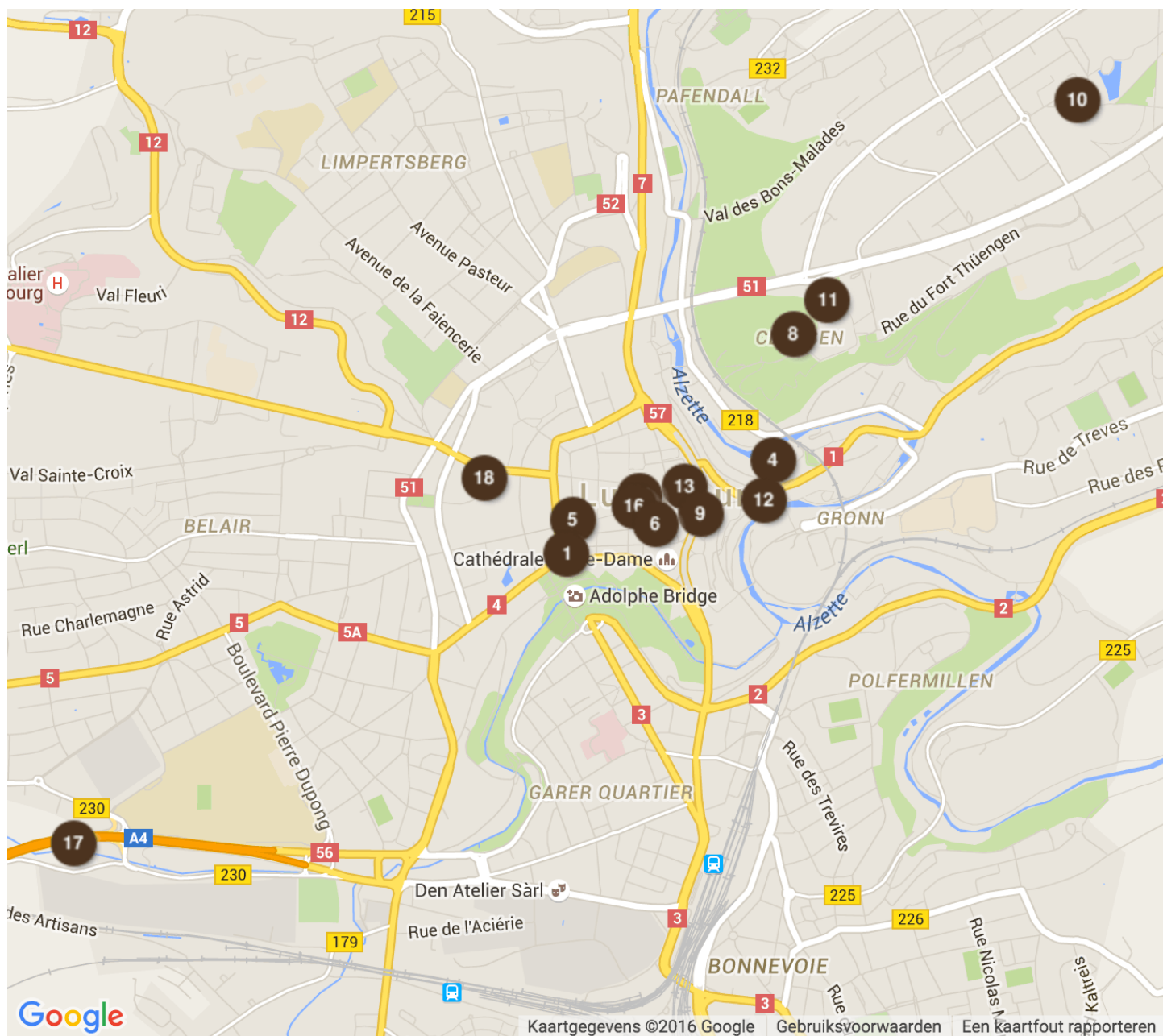




TAKE TRIP

Stadsgids

 Luxemburg



Legende

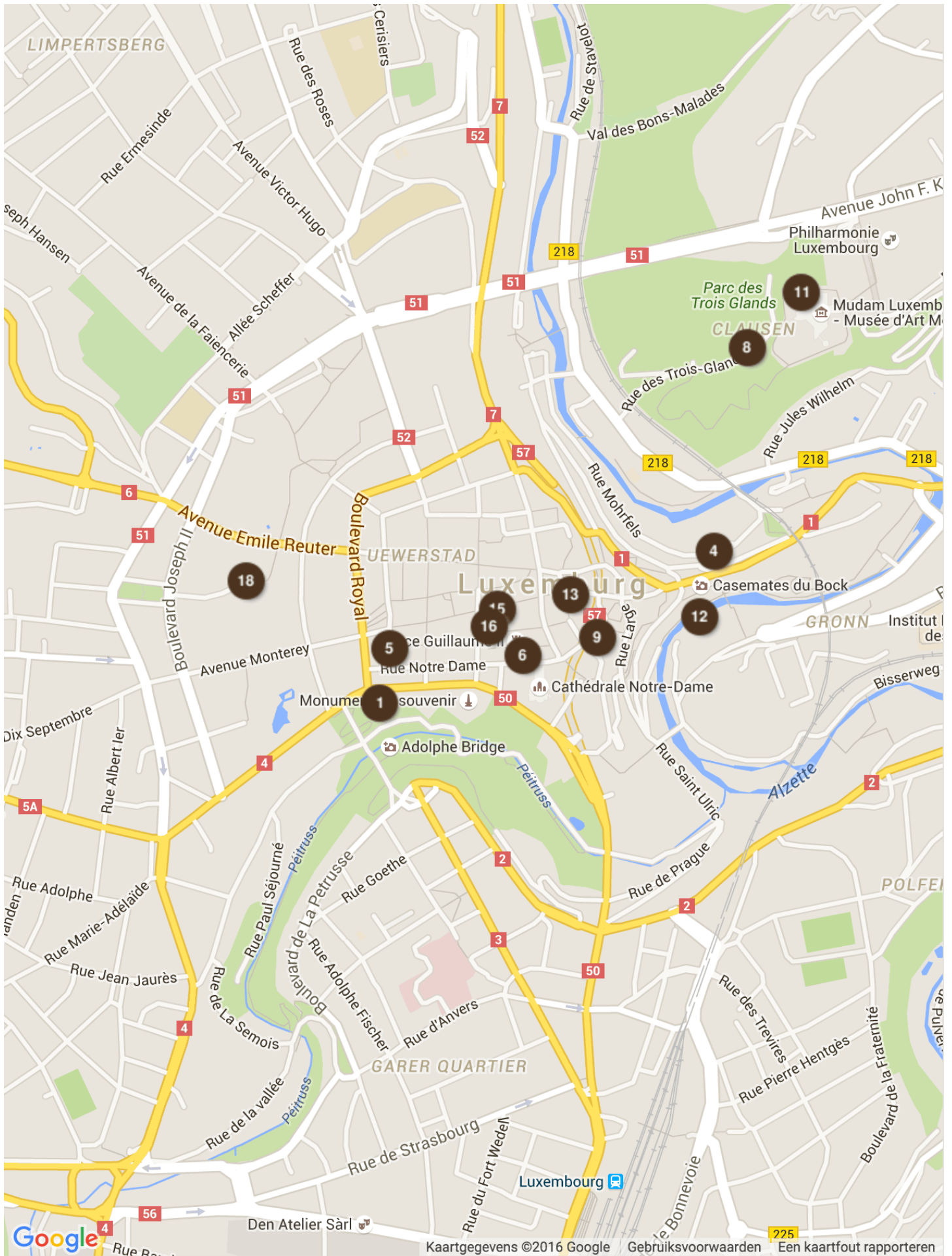
Naam	Type	Naam	Type
1 Adolfsbrug	Bruggen	10 La Coque	Attracties
2 Amerikaans militair kerkhof	Kerkhoven	11 MUDAM	Musea
3 Arboretum Kirchberg	Natuurgebieden	12 Neumünsterabdij	Kloosters
4 Casemates de Bock	Historische sites	13 Palais Grand-Ducal	Paleizen
5 Casino Luxembourg	Musea	14 Photothèque	Musea
6 Cathédrale Notre-Dame-de-Luxembourg	Kathedralen	15 Place d'Armes	Pleinen
	Kerkhoven	16 Stadhuis van Luxemburg	Gebouwen

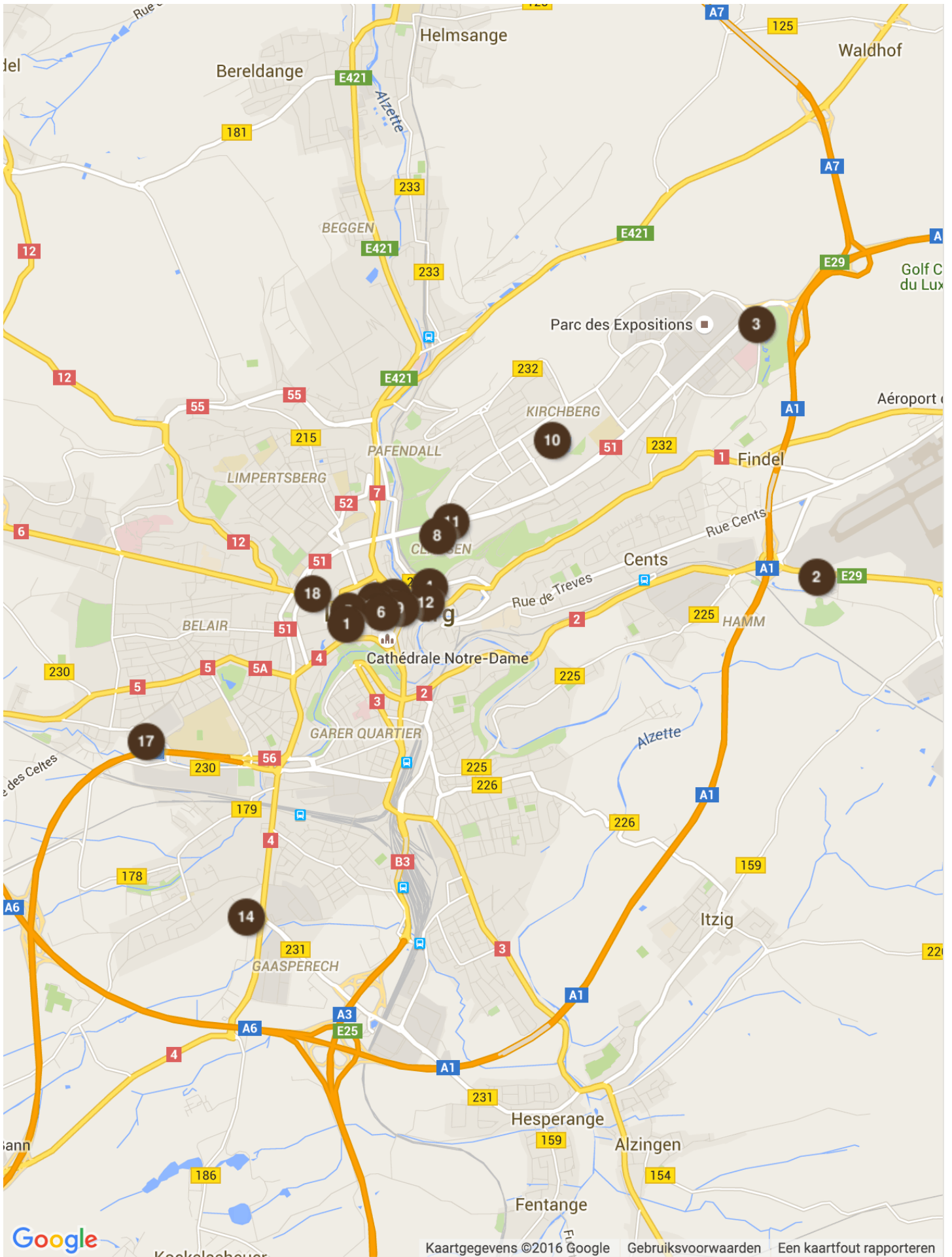
- 8 Sandweiler
- 8 Duits Thüinger kerkhof van
- 9 Historisch Museum van Luxemburg

Forten
Musea

- 17 Trammuseum
- 18 Villa Vauban

Musea
Kastelen





Geschiedenis van Luxemburg



Al in het **Romeinse tijdperk** bevond zich op de plaats waar [Luxemburg](#) ontstaan is een **versterkte toren** aan het kruispunt van twee belangrijke routes. Het was echter pas in 963 dat de ontwikkeling van de stad op gang kwam. Graaf Siegfried verwierf toen namelijk het grondgebied en liet er een indrukwekkend **kasteel** bouwen op de Bockrots.

Door de eeuwen heen werd het kasteel onder verschillende heersers verder uitgebreid met **verdedigingsmuren**, waardoor Luxemburg uitgroeide tot een van de sterkste gebieden van Europa. Dat gaf de stad later de bijnaam **Gibraltar van het Noorden**. Luxemburg werd pas in 1867 onafhankelijk verklaard dankzij het Tweede Congres van Londen, waarbij de versterkte omwallingen ontmanteld werden. Slechts een klein deel ervan is bewaard gebleven en kwam in 1994 op de Werelderfgoedlijst van de Unesco te staan.

Tijdens de Eerste Wereldoorlog werd Luxemburg bezet door [Duitsland](#), maar behield hierbij zijn onafhankelijk bestuur. De Duitsers bezetten Luxemburg echter opnieuw tijdens de Tweede Wereldoorlog. De stad werd deze keer ook bij het **Derde Rijk** aangesloten. De regering, die in ballingschap in [Londen](#) verbleef, voegde zich bij de geallieerden en nam deel aan de invasie van Normandië. Luxemburg werd na de oorlog een van de stichters van de Verenigde Naties en de NAVO. In 1957 stond het land mee aan de wieg van de Europese Economische Gemeenschap.

Vandaag is Luxemburg een van de **rijkste Europese steden** en een belangrijke speler in het internationale bankwezen. Er zijn ook heel wat Europese instellingen gevestigd.

Ligging Luxemburg



[Luxemburg](#) is de hoofdstad van het gelijknamige land in **West-Europa**. Het Groot-Hertogdom Luxemburg is met een oppervlakte van ruim 2500 km² erg klein en heeft als buurlanden [België](#) in het westen, [Duitsland](#) in het oosten en [Frankrijk](#) in het zuiden.


Luxemburg zelf ligt **zuidelijk centraal** in het land op een gemiddelde hoogte van 300 meter boven de zeespiegel. Het uitzicht van de stad is vrij grillig door de aanwezigheid van meerdere **dalen en pieken** en wordt gekenmerkt door talrijke bomen en parken. De stad telt zo'n 51 km² en heeft een inwonersaantal van ruim 76.400. De bevolking spreekt er Frans, Duits en Letzeburgs. Die laatste wordt beschouwd als de **nationale taal**, hoewel het niet de officiële taal in het onderwijs is.

Bezienswaardigheden in Luxemburg



Ontdek hier wat er zeker **de moeite waard** is om te bezoeken in **Luxemburg** tijdens een citytrip. Blader doorheen de meest **attractieve bezienswaardigheden** en bekijk waar ze precies gelegen zijn.


1 Adolfsbrug (Bruggen)



De **Pont Adolphe** of **Adolfsbrug** is de bekende boogbrug van [Luxemburg](#). De brug, die vernoemd is naar graaf Adolf van Luxemburg is een nationaal symbool voor het Groothertogdom Luxemburg. Bij zijn opening in 1903 was het de **grootste stenen boogbrug** ter wereld. De brug is meer dan 100 jaar oud maar staat ter plekke nog altijd bekend als 'de nieuwe brug'. Onder de brug stroomt in een ravijntje de **Pétrusse**. De brug verbindt de Boulevard Royal in de buurt Ville Haute met de Avenue de la Liberté in de wijk Gare.

GPS Coördinaten: N 49°36.525' E 6°7.599'

2 Amerikaans militair kerkhof (Kerkhoven)



Niet zo ver van de luchthaven van Luxemburg stad, kan je twee militaire kerkhoven terugvinden, het **Duitse** en het **Amerikaanse**. Het bekendste van de twee is de Amerikaanse begraafplaats. Hier liggen Amerikaanse soldaten begraven die het leven lieten tijdens de Tweede Wereldoorlog. Veel van hen stierven tijdens de **Slag om de Ardennen**.

In totaal zijn er meer dan **5000** grafstenen te vinden, wat maakt dat het vrij indrukwekkend is. Een Amerikaanse militair kerkhof maakt steeds gebruik van witte grafstenen, wat ook hier niet anders is. De bekendste militair die hier begraven ligt, is ongetwijfeld **George S. Patton**, de generaal die tijdens de Tweede Wereldoorlog belangrijke overwinningen behaalde.

GPS Coördinaten: N 49°36.753' E 6°11.114'

3 Arboretum Kirchberg (Natuurgebieden)



In het deel **Kirchberg** van Luxemburg Stad is het Arboretum Kirchberg gelegen. Het park van bijna 30 hectare werd in 1994 geopend voor het publiek. Het Arboretum bestaat in zijn geheel uit 3 parken, namelijk het Park **Réimerwee**, het **Parc Central** en **Klosegroendchen**.

Je kan in deze 3 parken allerlei bomen en struiken komen bekijken. De collectie bestaat vooral uit planten uit **Europa**. Je kan er meer leren over de planten omdat er begeleide **rondleidingen** gehouden worden en er **naambordjes** voorzien zijn bij elk exemplaar. Er is ook een uitgebreide zaadbank.

GPS Coördinaten: N 49°37.975' E 6°10.665'

Adres: Boulevard Pierre Werner, L-2720 Luxemburg

4 Casemates de Bock (Historische sites)



De **Casemates de Bock** zijn een stelsel van **onderaardse gangen**, waarvan de eerste tijdens de Spaanse overheersing in 1644 gebouwd werden. Door de eeuwen heen werden de gangen steeds verder uitgebreid tot op 40 meter diepte en over een afstand van 23 km. De gangen deden dienst als **verdedigingsmiddel** en bezorgden de stad later de naam Gibraltar van het Noorden. Tijdens de Tweede Wereldoorlog deden de kazematten dienst als **schuilplaats**. Sinds 1933 zijn de kazematten toegankelijk voor het publiek en sinds 1994 werden ze door de Unesco tot werelderfgoed uitgeroepen. Het is dan ook niet verwonderlijk dat de kazematten bezoekers van over de hele wereld aantrekken. Een aanrader.

GPS Coördinaten: N 49°36.711' E 6°8.193'

Adres: Montée de Clausen, 1343 Luxemburg

5 Casino Luxembourg (Musea)



Het **Casino Luxembourg** is, in tegenstelling tot wat je zou denken, allesbehalve een casino, maar een **forum voor hedendaagse kunst**. Het hele jaar door worden er tal van exposities gehouden die, ondanks de grote diversiteit, onder de noemer eigentijdse kunst vallen. De meest **uiteenlopende stromingen** van vandaag komen aan bod. Het gebouw bestaat uit twaalf witte ruimtes in de vorm van kubussen en een oude balzaal. Er worden regelmatig rondleidingen gegeven en naast tentoonstellingen vinden er ook activiteiten rond hedendaagse muziek plaats.

GPS Coördinaten: N 49°36.59' E 6°7.619'

6 Cathédrale Notre-Dame-de-Luxembourg (Kathedralen)



De oorsprong van de kathedraal van [Luxemburg](#) gaat terug tot het begin van de 17de eeuw, toen ze dienst deed als **Collegiale Kerk van de Jezuïeten**. Later werd ze omgedoopt tot parochiekerk met de naam Sint Nicolaas en nog later Sint Theresa. In 1870 werd Luxemburg tot **bisdom** verheven en om die reden werd de kerk tot kathedraal met de naam **Cathédrale Notre-Dame-de-Luxembourg** uitgeroepen. In de eerste helft van de 20ste eeuw kreeg de kathedraal een uitbouw, waarbij onder meer een nieuw koor en dwarschip werden toegevoegd. De kathedraal is beroemd om haar **crypte**, waarin meerdere familieleden van het groothertogdom zijn begraven, en het **grafmonument** van graaf Jan de Blinde.

GPS Coördinaten: N 49°36.582' E 6°7.868'

Adres: Rue Notre-Dame, 2240 Luxemburg

7 Duits militair kerkhof van Sandweiler (Kerkhoven)




Niet zo ver van het [Amerikaans militair kerkhof](#) en de luchthaven van **Luxemburg**, vind je het Duitse militaire kerkhof terug, waar de Duitse slachtoffers (meer dan 10.000) van de **Slag om de Ardennen** hun laatste rustplaats gevonden hebben.

Dit kerkhof ziet er wat soberder uit dan de Amerikaanse versie. Het kerkhof werd in 1952 aangelegd, en veel Duitse slachtoffers die in massagraven lagen werden naar hier overgeplaatst om een waardige rustplaats te krijgen. De laatste persoon die hier een rustplaats vond was een Duitse **onbekende soldaat** die in 2007 werd teruggevonden.

GPS Coördinaten: N 49°36.599' E 6°12.29'

8 Fort Thüngen (Forten)



Het **Fort van Thüngen**, een militair bouwwerk gesitueerd in het natuurpark **Dräi Eechelen**, is bij een bezoek aan [Luxemburg](#) een absolute aanrader. Het complex dateert uit 1732 en werd door de eeuwen heen verder uitgebreid. Het bouwwerk dankt zijn naam aan de baron van Thüngen, die commandant van het fort was. Vandaag zijn nog drie resterende delen van het fort te bezichtigen, ook wel '**les trois glands**' genaamd. Verder zijn op het domein ook **twee musea** te bezoeken: le Musée d'Art Moderne Grand-Duc Jean en Musée de la Forteresse.

GPS Coördinaten: N 49°36.954' E 6°8.285'


9 Historisch Museum van Luxemburg (Musea)



Wie alles over de **geschiedenis** van [Luxemburg](#) en haar bewoners wil ontdekken is in het **Musée d'Histoire de la Ville de Luxembourg** aan het juiste adres. Je leert er over het ontstaan en de ontwikkeling van het **Groothertogdom** en zijn hoofdstad tot de bruisende ministaat die Luxemburg vandaag is. Het museum is ondergebracht in **vier prachtige oude herenhuizen** daterend uit de 17de tot 19de eeuw, maar met wortels die teruggaan tot de Middeleeuwen. Het museum omvat twee delen: de architecturale ontwikkeling van de stad op de benedenverdiepingen en tijdelijke expositie's op de bovenste etages.

GPS Coördinaten: N 49°36.603' E 6°8.006'


10 La Coque (Attracties)



La Coque is een totaalcomplex waar je terecht kan voor tal van **lichamelijke en ontspanningsactiviteiten**. Het centrum beschikt onder meer over een 50- en 25 meter zwembad, een whirlpool, solarium, sauna, fitnessruimte en restaurant. Met andere woorden de ideale plaats om je eens lekker te laten **verwennen** en in totale ontspanning te komen en de perfecte afwisseling voor de culturele stadsactiviteiten. Daarnaast zijn er enkele vergaderzalen en een hotel aan het complex verbonden.

GPS Coördinaten: N 49°37.413' E 6°9.143'

11 MUDAM (Musea)



Het **MUDAM** (Musée d'Art Modern du Grand-Duc Jean) is het Museum voor Moderne kunst van [Luxemburg](#). Het museum werd in 2006 ingewijd door Jan van Luxemburg, naar wie het vernoemd is. Het is gebouwd op de overblijfselen van het oude **Fort Thüngen**. Hier en daar kun je de **ruïnes** nog zien liggen. Het gebouw was een ontwerp van architect Leoh Ming Pei, die ook de piramide van het [Louvre](#) ontwierp. Het museum is een echt prestigeproject dat Luxemburg mee als culturele stad op de kaart moet zetten. Een ruim museum met de **grootste namen uit de hedendaagse kunst**, waaronder Jan Fabre, Alvar Aalto, Steve McQueen, Wim Delvoye, Cindy Sherman en vele anderen.

GPS Coördinaten: N 49°37.021' E 6°8.386'

12 Neumünsterabdij (Kloosters)



De **Neumünsterabdij** is een voormalige **Benedictijnenabdij** die gerenoveerd werd tot een cultureel centrum. Het prachtige gebouwencomplex doet vandaag de dag dienst als **ontmoetingsplaats** waar tal van concerten, seminaries en tentoonstellingen gehouden worden. Er is ook een winkel aan de abdij verbonden waar onder meer boeken, schilderijen en andere **culturele accessoires** verkocht worden. De meeste artikelen worden trouwens speciaal voor en door het centrum ontworpen en zijn unieke staaltjes van creativiteit. Ter plaatse kan je de kalender raadplegen voor meer informatie over het programma.

GPS Coördinaten: N 49°36.629' E 6°8.197'

13 Palais Grand-Ducal (Paleizen)



Dit **paleis** is op het eerste zicht niet zo indrukwekkend, maar is alleen al om de **soldaten** die er de **wacht houden** een bezoekje waard. De eerste steen werd in 1572 gelegd en het gebouw kenmerkt zich door zijn **renaissancestijl** met rijkelijk versierde **bas-reliëfs**. Door de eeuwen heen werd het gebouw uitgebreid, met onder meer het huis van de afgevaardigden in 1859 en de achtervleugel in 1891. Het paleis open voor het publiek, maar enkel tijdens de zomermaanden worden er rondleidingen georganiseerd.

GPS Coördinaten: N 49°36.656' E 6°7.956'

14 Photothèque (Musea)



In de **Photothèque** is het al **fotografie** wat de klok slaat. De Photothèque werd in 1984 opgericht omwille van de vele bewaarde **fotocollecties** die zich in het stadsarchief bevonden. Je krijgt er een mooi overzicht op de **architecturale ontwikkeling** van [Luxemburg](#) door de jaren heen. De collectie omvat meer dan 2 miljoen foto's die teruggaan tot 1855, onder meer van bekende namen als Edouard Kutter, Théo Mey en Tony Krier. Maar de collectie wordt nog steeds aangevuld door nieuwe fotoreportages van **recente stadspanorama's**.

GPS Coördinaten: N 49°35.112' E 6°6.86'

Adres: Rue Eugène Ruppert 10, 2453 Luxemburg

15 Place d'Armes (Pleinen)



De **Place d'Armes** is een van de populairste **marktpleinen** van [Luxemburg](#). Het plein is gelegen in de **voetgangerszone** van de stad en telt heel wat sfeervolle **terrasjes** waar je heerlijk kan genieten van een drankje en een hapje in de schaduw van de groene bomen. Elke tweede zaterdag van de maand vindt er een **rommelmarkt** plaats waar steevast heel wat koopjesgrage bezoekers op afkomen op zoek naar leuke hebbedingen en curiositeiten. Op het plein is trouwens ook het centrum voor toerisme gelegen. Nabij Place d'Armes is ook het bekende Place Guillaume gelegen, waar op woensdag- en zaterdagmorgen de groentenmarkt plaatsvindt.

GPS Coördinaten: N 49°36.638' E 6°7.82'

16 Stadhuis van Luxemburg (Gebouwen)



Het **neogotische stadhuis** van [Luxemburg](#) kent een boeiende geschiedenis. Tot 1795 stond er aan het Place Guillaume II namelijk een **Franciscanenklooster**. Napoleon gaf de site van het klooster later aan de Luxemburgers, waarna de eerste plannen voor een eigen stadhuis rezen. In 1828 kreeg de Luikse architect Justine Remont de opdracht een stadhuis te bouwen. De constructie van het gebouw werd voortgezet **tijdens de Belgische Revolutie**.

De stad Luxemburg was het enige deel van het Groothertogdom dat niet in handen van de rebellen viel. In 1838 werd het stadhuis tenslotte voltooid, maar wegens de oorlog kon het nog **niet officieel geopend** worden. Pas in 1844 kon Willem II, koning der Nederlanden en Groothertog van Luxemburg, het stadhuis openen.

GPS Coördinaten: N 49°36.617' E 6°7.804'

17 Trammuseum (Musea)



In het **Trammuseum** staat de evolutie van het **openbaar vervoer** van [Luxemburg](#) centraal. Van het prille begin tot vandaag wordt de geschiedenis van het openbaar vervoer in beeld gebracht. Je krijgt er onder meer enkele **oude tramtoestellen** te zien, enkele oude **stadsbussen**, prachtige **schaalmodellen** van trams en veel meer attributen die rechtstreeks of onrechtstreeks met stadsvervoer te maken hebben. Voor de liefhebbers zijn er ook schaalmodellen en tal van boeiende boeken over het onderwerp te koop.

GPS Coördinaten: N 49°35.958' E 6°6.11'

Adres: Rue de Bouillon 63, 1248 Luxemburg

18 Villa Vauban (Kastelen)



Villa Vauban is een prachtig **kasteel** gesitueerd in een sfeervol park net buiten het stadscentrum. Sinds de jaren '60 doet het domein dienst als galerij waar enkele indrukwekkende kunstcollecties te zien zijn. In totaal zijn **drie collecties** van verzamelaars Jean-Pierre Pescatore, Leo Lippmann en Eugénie Dutreux-Pescatore te zien. De meeste werken dateren uit de 17de tot 19de eeuw en omvatten onder meer schilderijen van Van Dyck, Jan Steen, Gustave Courbet en Eugène Delacroix. Daarnaast worden in Villa Vauban ook regelmatig **tijdelijke tentoonstellingen** gehouden, gaande van antieke tot hedendaagse kunst, zowel nationaal als internationaal.

GPS Coördinaten: N 49°36.672' E 6°7.351'

Adres: Avenue Emile Reuter 18, 2420 Luxemburg

Verblijf in Luxemburg



In [Luxemburg](#) zal je niet gauw een probleem hebben om een geschikt hotel te vinden, want het aanbod is groot en divers. De prijzen zijn **niet goedkoop**, maar als je voldoende op voorhand boekt, vind je zeker een plaats met **uitstekende prijs-kwaliteitsverhouding**.

Er zijn zowel kleine **familiehotelletjes** als grote **hotelcomplexen**. Voor een eenvoudige tweepersoonskamer in een tweesterrenhotel beginnen de prijzen vanaf € 50, ontbijt inbegrepen. Opteer je voor meer luxe, dan kan je terecht in een van de duurdere hotels. Luxemburg heeft ook behoorlijk wat **topklassehotels** zoals het Hilton. Maar ook het aanbod tussen eenvoudig en slijk is groot, keuze te over dus.

Logeer je liever goedkoop, dan kan je een kamer nemen in de **jeugdherberg**, waar je voor € 45 een bed in driepersoonskamer hebt, ontbijt inbegrepen. Wie graag met de tent reist, kan terecht op enkele **kampeerterreinen** in de buurt van de stad. Zo is er Camping Mamer, nabij het dorpje met dezelfde naam, die beschikt over zo'n 70 staanplaatsen voor tenten en caravans en een uitstekend restaurant. Daarnaast is er Camping Kockelscheuer, in een bosrijk gebied en met een minigolfterrein, tennisvelden en verscheidene restaurants. Een uitstekend aanbod voor wie van kamperen houdt dus.

Eten en drinken in Luxemburg



Het restaurantgebeuren staat bovenaan de agenda van alle Luxemburgers want **gastronomie** is onlosmakelijk aan hun cultuur gebeuren. Het aanbod en de **diversiteit** is dan ook enorm en de kans dat je hier geen keuken naar je smaak vindt nagenoeg onbestaande. Of je nu houdt van een eenvoudige spaghetti, de Oosterse keuken, Latijns-Amerikaanse specialiteiten of toch maar voor een westers menu kiest, [Luxemburg](#) heeft het allemaal.

De **Franse keuken** is er sterk vertegenwoordigd, maar sommige zaken bieden ook enkel de Luxemburgse keuken, zoals Um Dierfgen, gekend om zijn diverse mosselgerechten. Ook in Am Clubhouse, La Fontaine, Le Replay en Roud Haus kan je terecht voor typisch Luxemburgse schotels. Je vindt over de hele stad tal van **gezellige bistro's** waar eenvoudige maar overheerlijke maaltijden geserveerd worden.

Wil je eens uitgebreid uit eten gaan, dan kan dat in een van de vele **toprestaurants** die de stad rijk is. Er bevinden zich immers heel wat restaurants die hoog in het vaandel gedragen worden door verschillende **gastronomische gidsen**. Je hoeft het niet altijd ver te zoeken, want heel wat hotels beschikken over een eigen restaurant waar je voortreffelijk kan eten. Kortom, Luxemburg is zeker een stad die alleen al om het culinaire gebeuren een bezoekje waard is.

Uitgaan in Luxemburg



's Avonds valt er voor wie van een **rustig en gezellig avondje** uit houdt heel wat te beleven in [Luxemburg](#) . Van uitgaan tot culturele activiteiten, het aanbod is divers. Je kan de avond beginnen op een van de terrasjes op de **Place d'Armes**, waar het heerlijk vertoeven is dankzij de gezellige drukte van de vele bezoekers. Verder zijn er heel wat leuke **pubs en cafés** te vinden in de buurt van l'Alzette en voor bars ben je dan weer in de wijk d'Hollerich op de juiste plaats. D'Hollerich is ook de buurt waar de evenementenzaal **Den Atelier** te vinden is, waar je met wat geluk een goed optreden kan meepikken.

Verder worden in het Conservatoire de Musique regelmatig **klassieke concerten** gegeven en is er ook een bioscoop in de stad. Liefhebbers van **theater** kunnen in Théâtre ouvert de Luxembourg, Théâtre des Capucins, Théâtre du Centaure en het Sonnentheater terecht. **Clubbers** zullen hun gading dan weer vinden in Byblos en Muko Muko en verder zijn Mélusina, The Pulp Club en Miami Beach, plaatsen waar de ambiance tijdens het stappen nooit ver weg is. Een absolute aanrader voor fans van **loungebars** is de Secret Garden. Je kan er genieten van heerlijke cocktails binnen een trendy kader met stijlvolle lederen zetels. De prijzen zijn niet goedkoop, maar voor zo'n exclusiviteit moet je ook iets over hebben.

Vervoer in Luxemburg



Luxemburg is een dichtbijgelegen reis bestemming en dus makkelijk met de **wagen** te bereiken. Vanuit [Brussel](#) doe je zo'n 2 uur over de rit, vanuit [Amsterdam](#) bedraagt de reistijd ongeveer 4 uur. Er rijden dagelijks **treinen** vanuit verschillende steden in [België](#) en [Nederland](#). De treinreis Brussel-Luxemburg duurt 3 uur, vanuit Amsterdam doet de trein er minimum 5,5 uur over. Voor de **EuroCity** is reserveren niet noodzakelijk, maar wel aanbevolen. Verder rijden er vanuit België en Nederland dagelijks **bussen** van Eurolines richting Luxemburg. Dit is ongetwijfeld de goedkoopste manier van reizen, zeker als je gebruik maakt van bepaalde vroegboekacties.

Voor wie vanuit Nederland liever met het **vliegtuig** reist, zijn er dagelijks rechtstreekse vluchten Amsterdam-Luxemburg waarbij de vliegreis ruim 1 uur bedraagt.

Aangezien Luxemburg zelf vrij **compact** is, kan je de hele stad makkelijk **te voet** bezoeken. Een minimum aan conditie is wel handig, aangezien je vrij veel moet klimmen en dalen door het hoogteverschil op sommige plaatsen. Wil je toch gebruik maken van het openbaar vervoer, dan kan dat met het uitstekende **busnetwerk** dat elke locatie in de stad vlot bereikbaar maakt. Een ticket kost € 1,50 en is een uur lang geldig. Daarnaast zijn er een aantal **voordelige formules** zoals tienrittenkaarten. Interessant om weten is dat je met de **Luxembourg Card**, een toeristische voordelenkaart, ook reductie krijgt op treintickets.

Evenementen in Luxemburg



Zin om wat **plaatselijke traditie** op te snuiven tijdens je **stedentrip** naar **Luxemburg**? Dan moet je zeker eens een kijkje gaan nemen tijdens een van de **jaarlijkse evenementen**. Je vindt de belangrijkste hier.

Printemps Musical



Het festival **Printemps Musical** brengt, verspreid over twee maanden, een mix van **jazz- en wereldmuziekoptredens** naar het publiek. De optredens vinden plaats op verschillende locaties in de stad. Het festival stelt ieder jaar een boeiend en verrassend programma samen.

Nationale Feestdag van Luxemburg



In feite is niet de **Nationale Feestdag van Luxemburg** een heus spektakel, maar de avond voordien. Na zonsondergang vangt een traditionele **toortsenparade** door de stad aan en wordt **indrukwekkende vuurwerk** vanaf de brug boven de Petrusse Vallei afgevuurd. Mensenmassa's troepen samen om de indrukwekkende lichtshows te aanschouwen en overal wordt muziek gespeeld, van klassiek tot pop en rock. Er zijn ook tal van **kraampjes** die de feestvierders van drank en eten voorzien. De Nationale Feestdag vindt plaats op 23 juni, maar het is dus vooral de avond van 22 juni dat er heel wat festiviteiten te beleven zijn.

Schueberfouer



Elk jaar wordt het centrum van [Luxemburg](#) gedurende twee weken ondergedompeld in **festiviteiten**. Overal in de stad vinden voorstellingen, parades en shows plaats waar heel wat kijklustigen op afkomen. De **markt** begon ooit in 1340 als kleine herdersmarkt en is door de jaren heen uitgegroeid tot een vaste waarde in het culturele leven van Luxemburg. De **parade met schapen** herdenkt nog steeds het ontstaan van de markt. De markt vindt plaats in augustus en/of september en de toegang tot de festiviteiten is gratis.

Kerstmarkt



Wie in de kerstperiode een **sfeervolle kerstmarkt** wil bezoeken, is in [Luxemburg](#) op de juiste plaats. In de weken voor Kerstmis wordt de stad het decor voor een gezellige markt met talloze kraampjes waar je prachtige souvenirs en heerlijke lekkernijen kan kopen. **Artisanale kunst** en ambachtelijke producten zijn er bijzonder populair en hier kan je dan ook heel wat **originale hebbedingetjes** op de kop tikken. De kou kan je trotseren met een geurige warme wijn of een lekkere pannenkoek. Om de sfeer compleet te maken zorgt een live band en koor voor de gepaste muzikale achtergrond. Een aanrader!

Winterlichtenfestival



Tijdens de eindejaarsperiode fleurt [Luxemburg](#) helemaal op. Het Winterlichtenfestival besteedt niet alleen aandacht aan de **kerstfeesten**, maar ook aan de culturele aspecten van de hoofdstad. Er worden verschillende **culturele evenementen** georganiseerd, met als hoogtepunt een dag vol theater, straatkunst, concerten en vuurwerk.

Weer en klimaat in Luxemburg



[Luxemburg](#) kent een **gematigd zeeklimaat**, in grote mate gelijk aan dat van [België](#). De temperatuurverschillen tussen winter en zomer zijn niet groot en over het algemeen valt er het hele jaar door vrij **veel neerslag**. De gemiddelde zomertemperatuur schommelt rond 18°C, waarbij juli en augustus de warmste maanden zijn met temperaturen rond 22°C. In de winter bedraagt de gemiddelde temperatuur 2°C, met januari als koudste maand.

De meeste neerslag valt in de maanden november tot januari. Tijdens de wintermaanden is de **kans op sneeuw** in Luxemburg groter dan in België. Door de gematigde weersomstandigheden is er geen uitgesproken ideale periode om Luxemburg te bezoeken. Wil je van de zon genieten, dan zijn **mei en juni** de beste reistijd, want dat zijn de zonnigste maanden, maar in feite is de stad het hele jaar door geschikt als citytripbestemming.

Winkelen en shoppen in Luxemburg



[Luxemburg](#) is met zijn aangename winkelstraten een uiterst **aangename stad** om te gaan winkelen. Een groot deel van de stad is **autovrij**, wat het winkelen uiteraard ten goede komt. Bij een bezoekje aan Luxemburg kan je absoluut rekenen op enkele uren fantastisch winkelplezier. De belangrijkste winkelstraat is de **Rue des Capucins** met zijn vele zijstraten die je zeker niet mag overslaan.

Je vindt er onder meer **exclusieve zaken** als Hugo Boss en Cacharel, maar ook tal van winkels met meer democratische prijzen als Vero Moda en Esprit. Wie liever alles onder een dak heeft, kan naar het shoppingcenter La Belle Etoile trekken. Net buiten Luxemburg, in Bertrange vind je hier tal van trendy modezaken dicht bijeen. Enkele namen: Mexx, Cassis, C&A, Street One en Benetton. Verder vind je er cosmeticazaken, huis-en tuinzaken en een aantal restaurants.

Een aanrader in Luxemburg zijn zeker de **markten**. Liefhebbers van rommelmarkten kunnen terecht op de Foire à la Brocante en de Marché aux Puces. Ook de Marché Hebdomadaire is een absolute aanrader. Verder is het aanbod van **patisserieën en delicatessenzaken** bijzonder groot, dus lekkerbekken komen in Luxemburg zeker aan hun trekken.

Tips

Schrijf hier je tips en voeg deze bij thuiskomst toe aan Take A Trip, zo help je toekomstige reizigers die een citytrip plannen naar Luxemburg

Tip 1.
.....
.....
.....

Tip 2.
.....
.....
.....

Tip 3.
.....
.....
.....

Tip 4.
.....
.....
.....

Tip 5.
.....
.....
.....

Tip 6.
.....
.....
.....

Tip 7.
.....
.....
.....

Tip 8.
.....
.....
.....

Tip 9.
.....
.....
.....

Tip 10.
.....
.....
.....