



Teilgebiet A - Hohenstücken/ Görden





Teilgebiet B - Görden Nord

Teilgebiet C - Nord/ Altstadt

Planung: Teilgebiet Walzwerksiedlung (voraussichtlich bis 2025)

Teilgebiet D - Klingenberg

Fernwärmeversorgungsgebiet:

-  A - Hohenstücken/ Görden
-  B - Görden Nord
-  C - Nord/ Altstadt
-  D - Klingenberg

Planung:

-  Teilgebiet Walzwerksiedlung, vsl. bis 2025

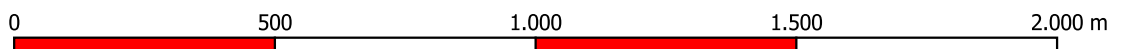
Anlage 1: Übersichtsplan Fernwärmeversorgungsgebiet der Stadt Brandenburg an der Havel

Stadt Brandenburg.

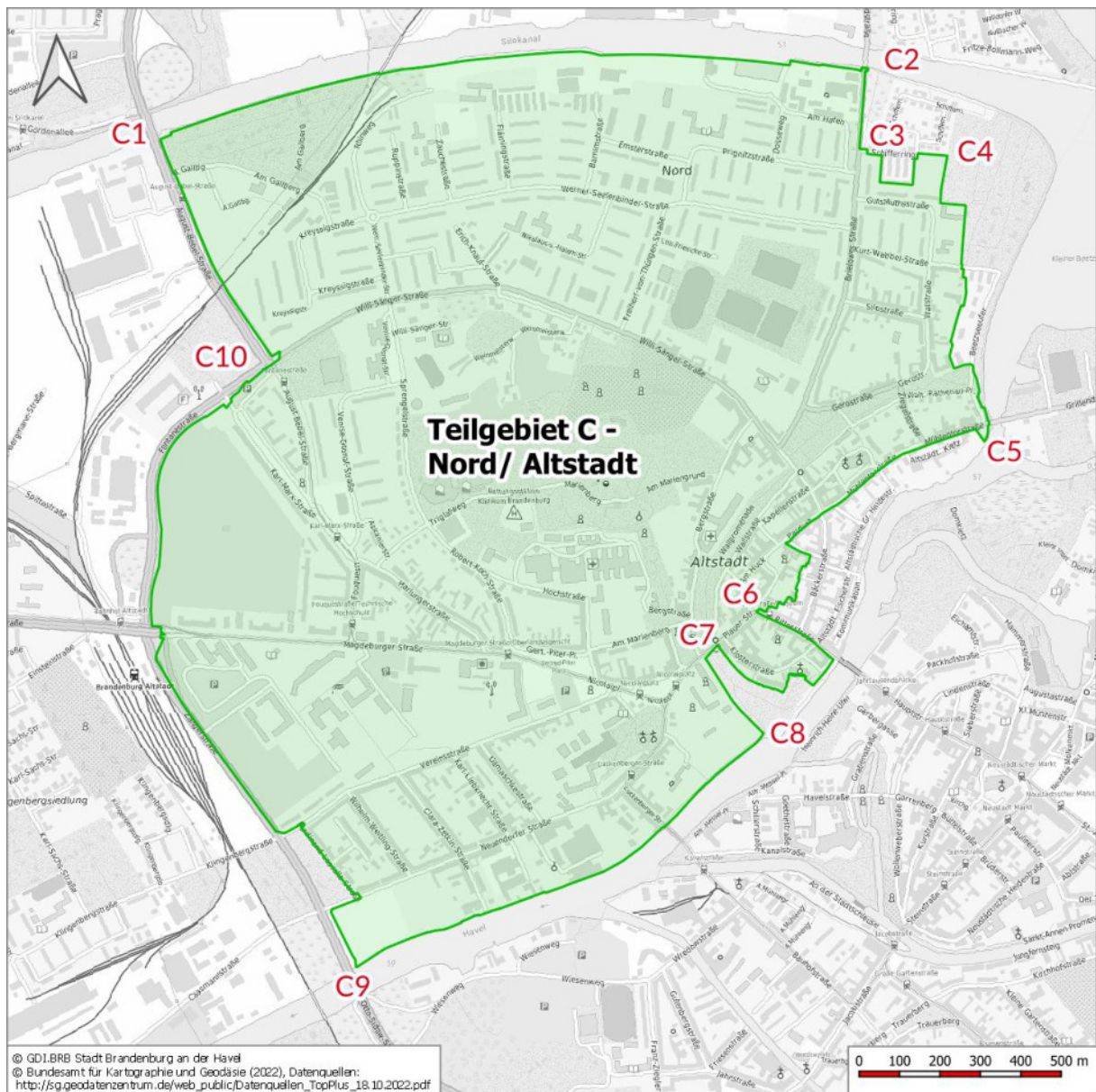
Leben an der Havel

Stand 10/2022

© GDI.BRB Stadt Brandenburg an der Havel
© Bundesamt für Kartographie und Geodäsie (2022), Datenquellen:
http://sg.geodatenzentrum.de/web_public/Datenquellen_TopPlus_18.10.2022.pdf



Teilgebiet C - Nord/ Altstadt



Teilgebiet	Grenze	Abschnitte	Festsetzung der Gebietsgrenzen
C	Nord	C1-C2	Südliches Ufer des Silokanals , von Gördenbrücke bis Brielower Brücke
	Ost	C2-C3	Brielower Straße , südliches Ufer des Silokanals bis Einmündung Schifferring
(Nord/ Altstadt)	Nord	C3-C4	Schifferring , von Einmündung Brielower Straße bis westliche Grenze Kleingartenverein „Grüner Kranz“

	Ost	C4-C5	Schifferring über GutsMuthsstraße , Watstraße einschließlich der östlichen Flurstücke über Ecke Walther-Rathenau-Platz/ Beetzseeufer bis Ecke Mühlentorstraße/ Beetzseeufer
	Süd	C5-C6	Mühlentorstraße über Parduin entlang Altstädtischer Markt und Plauer Straße bis Einmündung Ritterstraße
	Ost	C6-C7	Ritterstraße bis Jahrtausendbrücke, entlang Am Salzhof über Johanniskirchplatz und Klosterstraße bis Einmündung Plauer Straße
	Ost	C7-C8	Plauer Straße entlang nördlicher und westlicher Grenze Humboldthain bis Uferweg Salzhofufer
	Nord	C8-C9	Nördliches Ufer der Havel , Uferweg Salzhofufer bis Havelbrücke (Otto-Sidow-Straße)
	West	C9-C10	Otto-Sidow-Straße über Ferdinand-Lassalle-Straße, Zanderstraße bis Ecke Fontanestraße/ August-Bebel-Straße
	West	C10-C1	August Bebel-Straße bis Gördenbrücke (Silokanal)