

Il mistico castello di Salorno – Haderburg

↔ 1,1 km

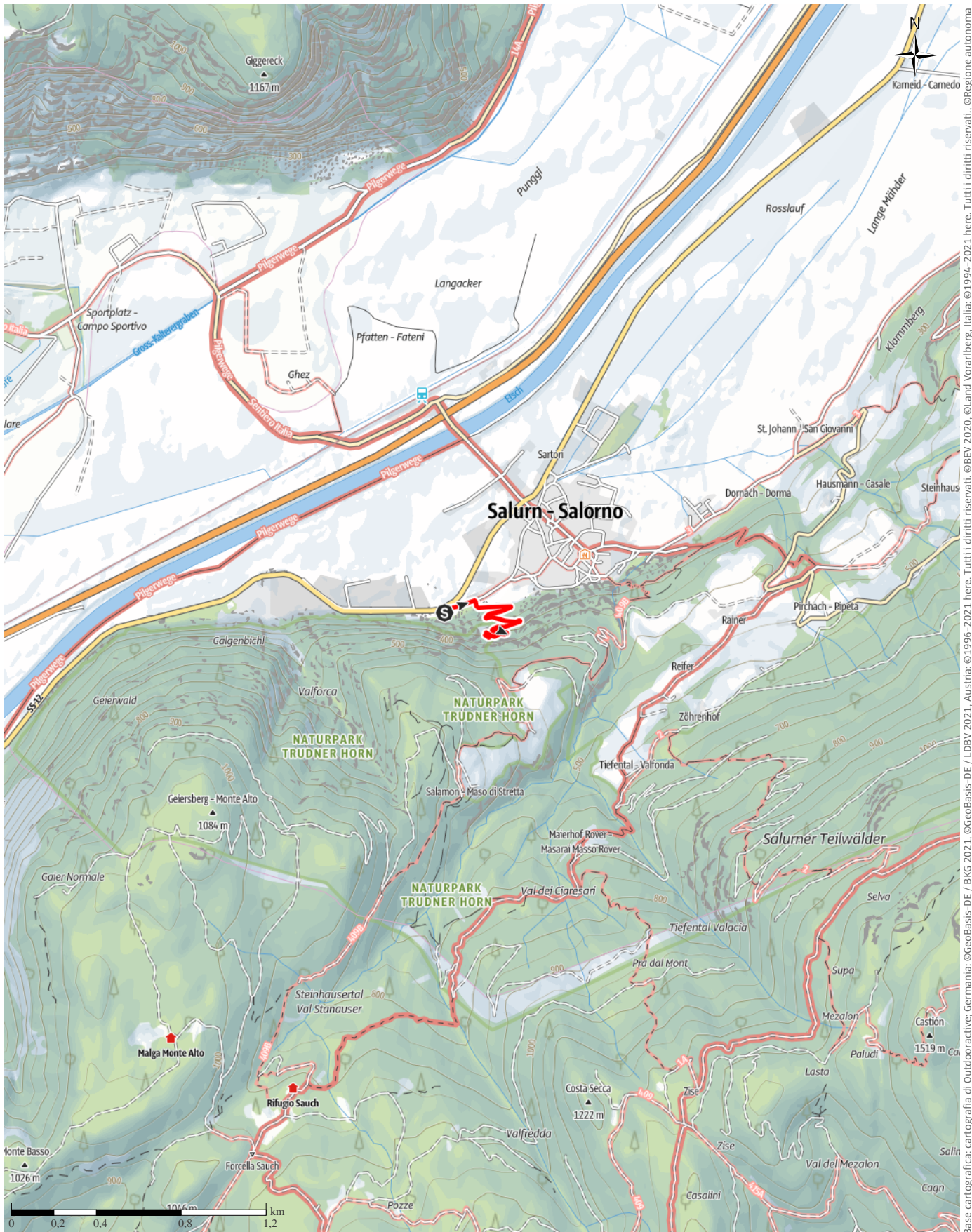
🕒 0:16 h.

▲ 126 m

▼ 6 m

Difficoltà

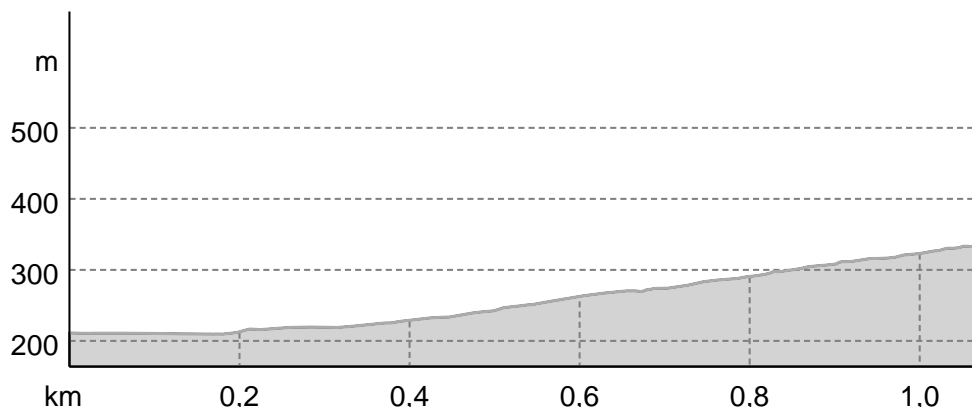
media



Base cartografica: cartografia di Outdooractive; germania: ©GeoBasis-DE / BKG 2021. ©GeoBasis-DE / LDBV 2021. Austria: ©1996-2021 here. Tutti i diritti riservati. ©BEV 2020. ©Land Vorarlberg, Italia: ©1994-2021 here. Tutti i diritti riservati. ©OpenStreetMap (www.openstreetmap.org) di Bolzano Alti Adige - Ripartizione natura, paesaggio e sviluppo del territorio. © Cartago S.R.L., Svizzera: Geodata © swisstopo. ©BAFU - Bundesamt für Umwelt, Base cartografica: cartografia di Outdooractive; ©OpenStreetMap (www.openstreetmap.org)

Il mistico castello di Salorno – Haderburg

Profilo altimetrico



Dati dell'itinerario

Escursione

Lunghezza ↔ 1,1 km

Durata ⌚ 0:16 h.

Dislivello ▲ 126 mt

Discesa ▼ 6 mt

Difficoltà media

Impegno fisico ●●●●●●

Tecnica ●●●●●●

Livello sul mare

333 m

209 m

Periodo consigliato

GEN | FEB | MAR

APR | MAG | GIU

LUG | AGO | SET

OTT | NOV | DIC

Recensioni

Autori

Emozione ●●●●●●

Paesaggio ●●●●●●

Altri dati

Classificazione



Adatto a famiglie e bambini

Pubblicato da
Auer-Montan-Neumarkt-Salurn

Su un vertiginoso spuntone di enorme roccia dolomitica si elevano le rovine medievali del castello di Salorno-Haderburg. Esso venne costruito nella prima metà del XIII secolo e fa parte dei più importanti monumenti dell'Alto Adige. Il castello con la sua mesquita è accessibile al pubblico da Pasqua fino ad Ognissanti. Ogni anno al Castello di Salorno-Haderburg hanno luogo manifestazioni musicali, letterarie e popolari.

Direzioni da seguire

Direzioni da seguire

Si parte dal parcheggio del piazzale delle feste a Salorno. La passeggiata conduce verso il centro del paese. Dopo 100 m si svolta a destra nel "sentiero delle visioni" che con tornanti leggermente in salita e attraverso un bosco di latifoglie porta direttamente all'entrata del castello e, tramite le scale, all'interno della rocca. "Ossequi a voi!" questo il benvenuto che vi aspetta al castello di Salorno, un luogo dove vivere l'atmosfera medievale e godere il panorama sulla vasta Bassa Atesina. Nel grande cortile interno si trova la mesquita medievale dove l'oste del castello vizia i suoi ospiti offrendo pietanze e bevande dei nostri antenati.

Aree protette 🌿

Naturpark Trudner Horn

In queste aree protette vanno rispettate le seguenti regole:

Si prega di rimanere sui sentieri.

Il mistico castello di Salorno – Haderburg

Si prega di fare silenzio.

Vietato raccogliere pietre o minerali.

Vietato raccogliere funghi.

Vietato lasciare rifiuti.

Vietato dare da mangiare agli animali.

Si prega di utilizzare solo le aree di campeggio segnalate.

È vietato accendere fuochi.

Vietato raccogliere piante.

Si prega di non reinsediare piante e animali.

Il mistico castello di Salorno – Haderburg




Haderburg

Foto: Marion Lafogler, Auer–Montan–Neumarkt–Salurn

Legenda









Topografia

	Bosco, foresta
	Palude
	Prato
	Zona residenziale con edifici singoli
	Zona commerciale con edifici singoli
	Cimitero
	Campo da golf
	Impianti sportivi, stadio
	Stadio
	Piscina all'aperto
	Vigneto
	Incisioni rupestri
	Confini di stato
	Confine di stato
	Confine comunale
	Linea altimetrica
	Zona ad utilizzo speciale
	Riserva naturale











Elementi topografici

	Montagna/cima
	Punto altimetrico
	Roccia
	Caverna
	Chiesa
	Cappella
	Cimitero
	Palazzo/Castello
	Abbazia
	Monumento
	Rovina
	Miniera
	Tomba
	Torre di trasmissione
	Pala eolica
	Mulino a vento / acqua
	Punto panoramico

Strade e sentieri

	Autostrada numero
	Strada statale con numero
	Nazione, regione, provincia
	Strada comunale
	Strada consorziale
	Strada agricola
	Sentiero
	Via ferrata

Impianti, treno

	Cabinovia
	Cabinovia
	Seggiovia
	Skilift
	Teleferica
	Treno
	Metro
	Metro
	Tram
	Stazione ferroviaria