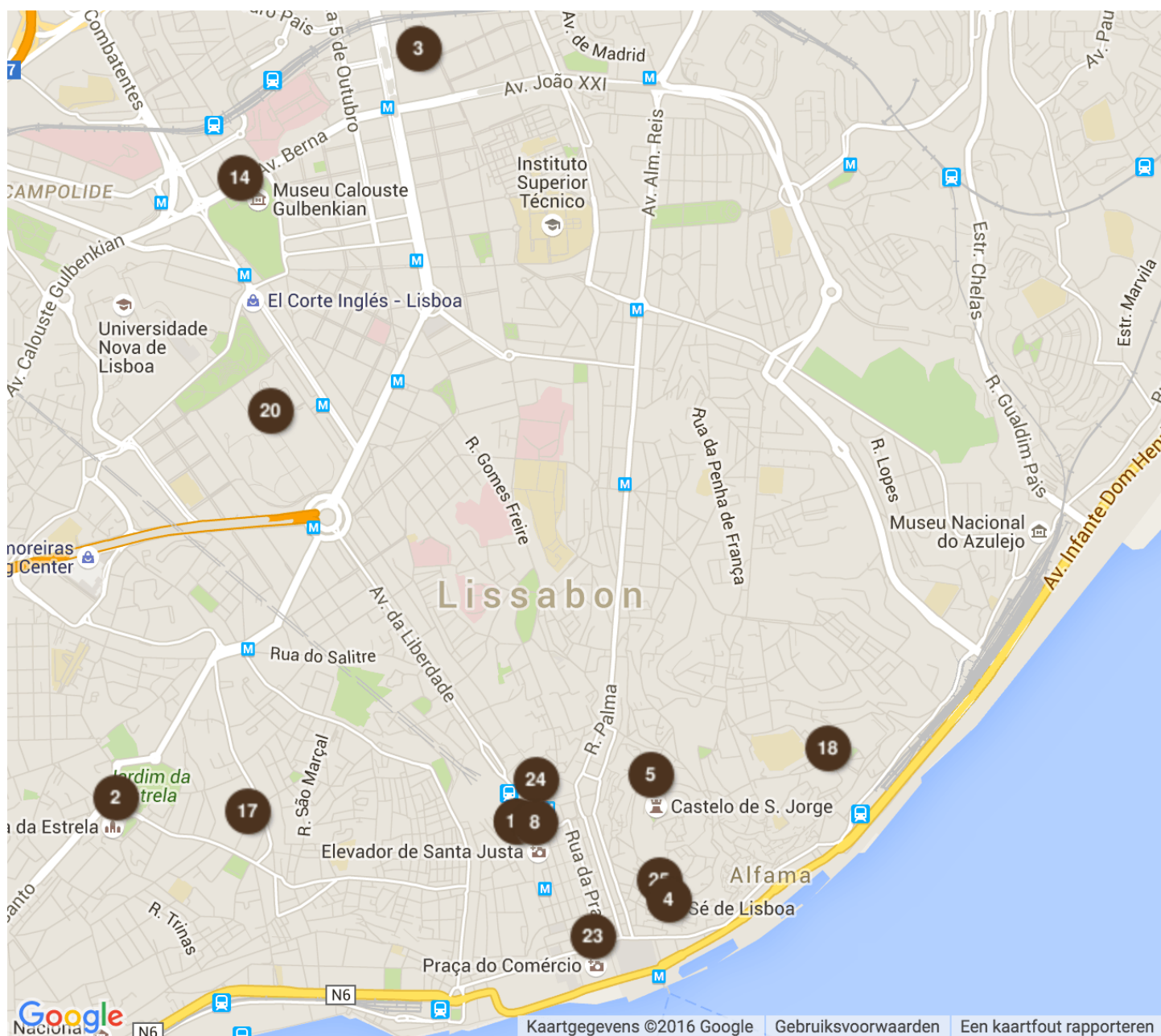




# TAKE TRIP

## Stadsgids

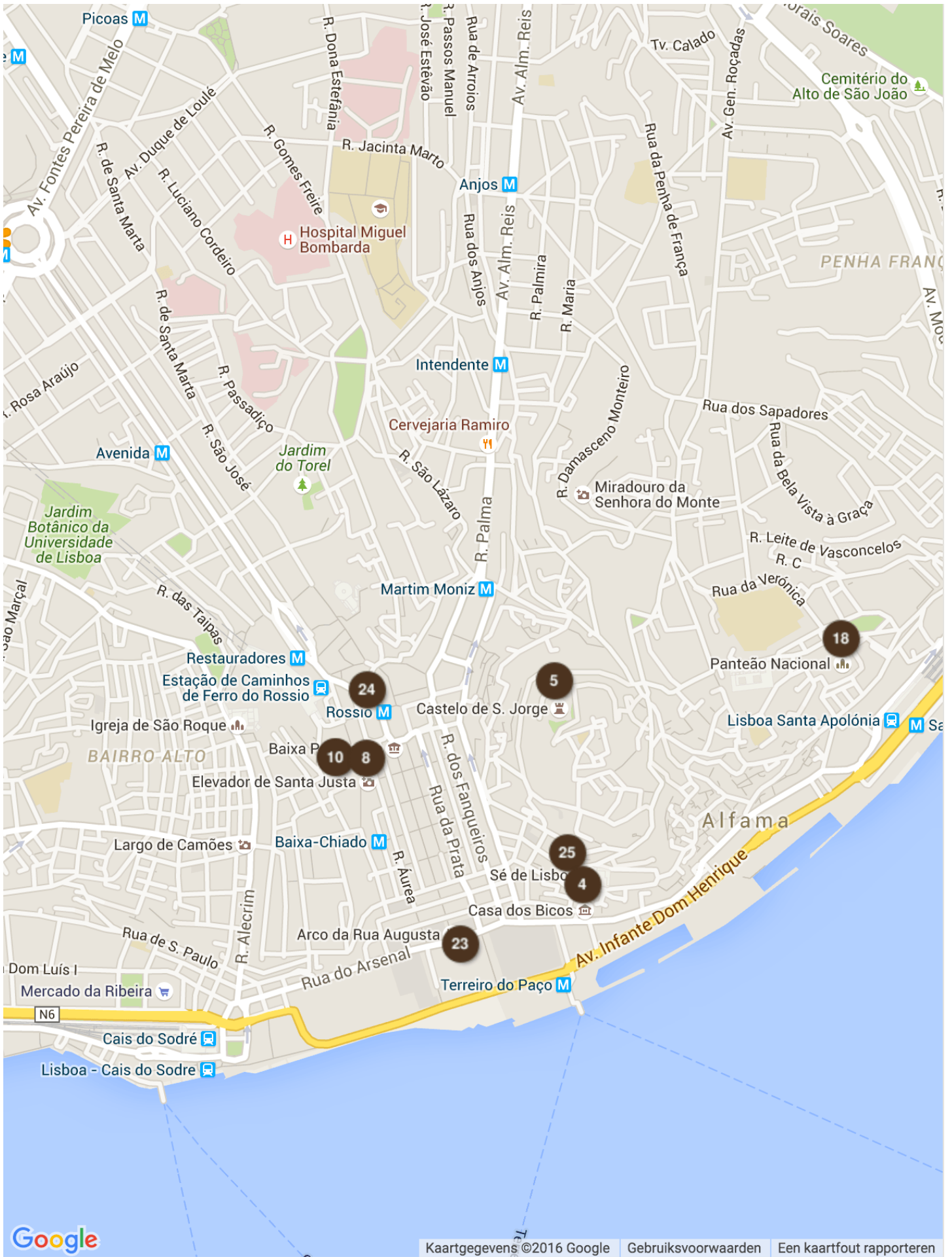


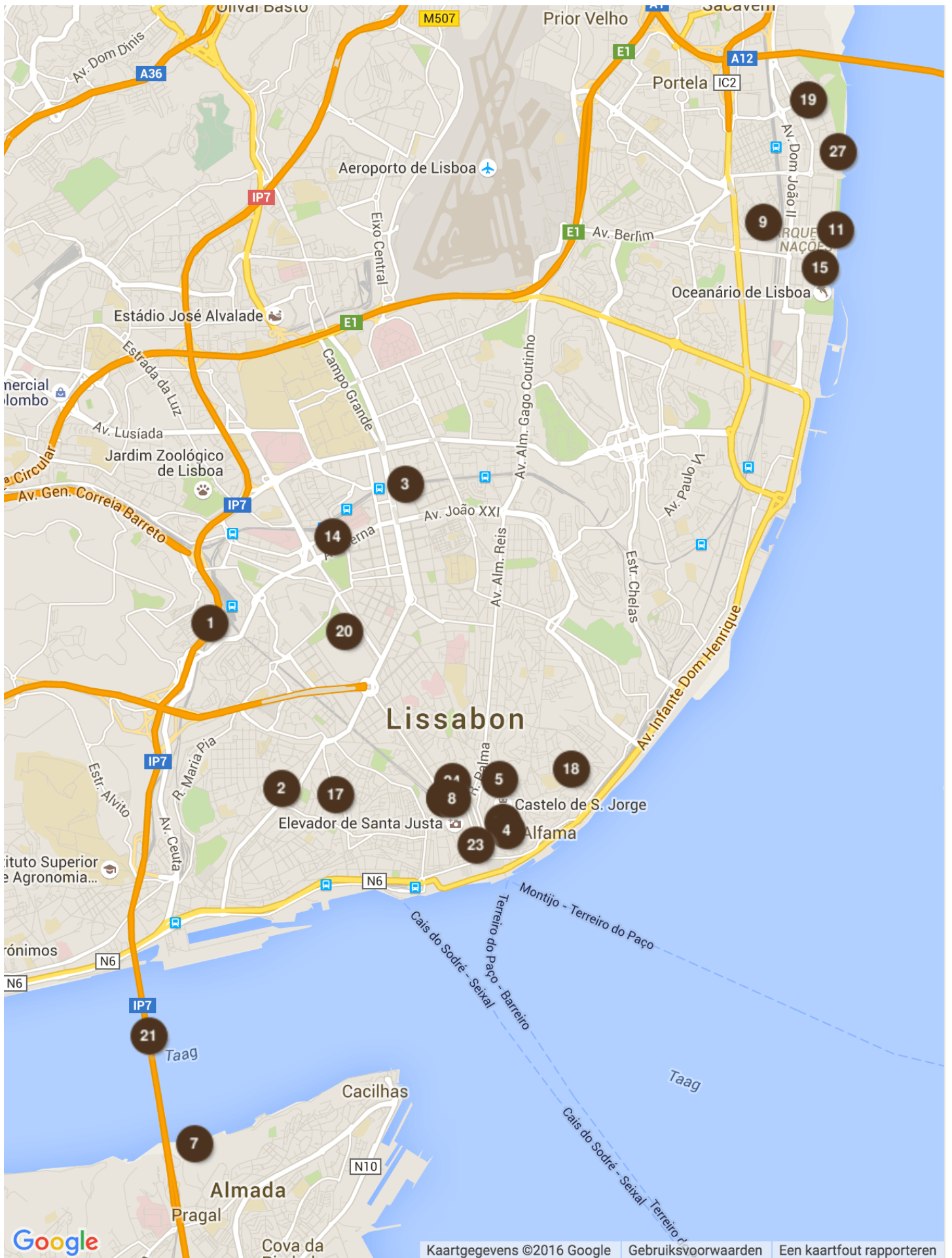
## Legende

Naam	Type	Naam	Type
1 Aquaduct van Aguas Livres	Bruggen	15 Oceanário	Attracties
2 Basilica da Estrela	Kerken	16 Palacio da Pena	Paleizen
3 Campo Pequeno	Gebouwen	17 Palacio de São Bento	Paleizen
4 Casa dos Bicos	Gebouwen	18 Panteão Nacional	Gebouwen
5 Castelo De São Jorge	Kastelen	19 Parque das Nações	Parken
6 Convento Do Carmo	Kloosters	20 Parque Eduardo VII	Parken
7 Cristo Rei	Standbeelden	21 Ponte 25 de Abril	Bruggen

8	Elevador de Santa Justa	Attracties	22	Ponte Vasco da Gama	Bruggen
9	Gare do Oriente	Stations	23	Praça do Comércio	Pleinen
10	Igreja do Carmo	Historische sites	24	Rossio	Pleinen
11	Kabelbaan	Attracties	25	Sé Kathedraal	Kerken
12	Monasterio dos Jerónimos	Kloosters	26	Torre De Belém	Torens
13	Monument der Ontdekkingen	Monumenten	27	Torre Vasco da Gama	Torens
14	Museu Calouste Gulbenkian	Musea			







## Ligging Lissabon

---



Portugal, gelegen in Zuidwest Europa, grenst in het noorden en oosten aan [Spanje](#), en in het zuiden en westen aan de Atlantische Oceaan. **Lissabon**, de hoofdstad, ligt aan de **rechteroever van de Taag**. Het is de meest westelijke stad van continentaal Europa. Lissabon ligt in het midden van [Portugal](#), op 300 km van de Algarve en 400 km van de noordelijke grens met Spanje. De stad en haar omgeving vormen samen Groter Lissabon, dat ongeveer 1000km<sup>2</sup> beslaat. Men noemt haar wel eens “De stad op zeven heuvels”, en het gebied is inderdaad heel **heuvelachtig**, sommige tot 500m hoog. Verwacht u dus aan steile straatjes en trappen. Sommige stukken zijn zelfs te steil voor voertuigen, maar ter compensatie kan u gebruik maken van drie kabeltreinen en een lift.



# Geschiedenis van Lissabon

---



Volgens een Griekse mythe werd **Lissabon** gesticht door Ulysses, nadat deze Troje had verlaten. Hij noemde de stad Olissipo. De waarheid is dat het de **Feniciërs** waren die sinds 1200 VC verbleven op de plaats die zij Alis Ubbo, of veilige haven noemden. Na de **Punische Oorlogen** tussen Rome en Carthago, werd Olissipo een deel van het Romeinse keizerrijk.

In de achtste eeuw werd de stad veroverd door de **Moren**. Onder hun bewind kende de stad een enorme bloei. Er werden huizen en moskeeën gebouwd, evenals een nieuwe omwalling rond het centrum. Islam werd de officiële godsdienst, maar toch bleef de bevolking een bonte mix van joden, moslims en christenen. Toen de **Reconquista**, de bevrijding van het Iberische schiereiland, Lissabon bereikte in 1147 werd een groot deel van de bevolking afgeslacht. Alfonso I van Portugal zegevierde, en Lissabon was weer in christelijke handen.

Dankzij zijn **centrale ligging** werd de stad in 1255 benoemd tot hoofdstad. Tijdens de laatste jaren van de Middeleeuwen was de haven een belangrijke handelspost voor zowel Noord Europa als de mediterrane landen, en trok zo veel nieuwe inwoners aan. In 1497 vertrok Vasco Da Gama vanuit Lissabon naar India, en gaf zo de aanzet tot de **Portugese Gouden Eeuw**. De handel met het verre oosten was op haar hoogtepunt, en de stad werd overspoeld met goud uit Brazilië.

Jammer genoeg was hun geluk van korte duur. In 1531 vond een **zware aardbeving** plaats, die duizenden slachtoffers maakte. Lissabon kreeg amper tijd om te herstellen. Het noodlot sloeg opnieuw toe op 1 november 1755. Een enorme schokgolf deed de aarde daveren en legde de hele stad in puin. De tsunami die daar op volgde vernietigde alles en iedereen op zijn weg. De vernietiging was compleet toen er brandt uitbrak, die drie dagen lang oncontroleerbaar was. Lissabon was compleet **van de kaart geveegd**. Maar er was één man die de moed niet liet zakken: Sebastião de Melo, de markies van Pombal. Hij wilde een benedenstad die toekomstige aardbevingen zou kunnen doorstaan en bedacht een ingenieus rastersysteem. Sneller dan verwacht kwam Lissabon de ramp te boven, en de stad stond sterker dan ooit!

In de eerste helft van de 19de eeuw werd Portugal veroverd door Napoleon, en koning John VI vlucht naar Brazilië. Tijdens zijn afwezigheid steken **republikeinse ideeën** de kop op, en wanneer de koninklijke familie terugkeert in 1821 is het al te laat. De rest van de eeuw wordt gekenmerkt door bloederige gevechten tussen monarchisten en republikeinen. Op 5 oktober 1910 werd de republiek uitgeroepen.

# Bezienswaardigheden in Lissabon



Ontdek hier wat er zeker **de moeite waard** is om te bezoeken in deze stad tijdens een **citytrip**. Blader doorheen de meest attractieve **bezienswaardigheden** en bekijk waar ze precies gelegen zijn.

## 1 Aquaduct van Aguas Livres (Bruggen)



Dit historisch **aquaduct** werd in 1731 gebouwd in opdracht van koning João V, met als bedoeling de stad van water te voorzien. Het bouwwerk werd pas in de 19de eeuw voltooid, maar het levert al water sinds 1748. Het project werd gefinancierd met een extra belastingen op vlees, olijfolie, wijn en andere producten.

De constructie bestaat uit **109 bogen** over de vallei, en de hoogste is wel 66 meter hoog. Het water legt in totaal een traject van meer dan **18 kilometer** af. Wat je van dit **gigantisch netwerk** kan zien in het Alcântaradal, is dus maar een klein topje van de ijsberg. Tegenwoordig wordt het aquaduct al bijna 40 jaar niet meer gebruikt.

**GPS Coördinaten:** N 38°43.747' W 9°10.173'

## 2 Basilica da Estrela (Kerken)



De Basilica da Estrela, gebouwd in **late barokstijl** op het einde van de 18de eeuw, is één van de meest wonderlijke kerken in Lissabon. Het was de eerste kerk ter wereld die gewijd was aan het heilig hart van Jesus. Het is een **kenmerkend bouwwerk**, dat met zijn **witte koepels** hoog boven de omgeving uittorent.

Aan de voorgevel zie je de **twee klokkentorens**, rijkelijk versierd met een reeks heilige beeltenissen en allegorische figuren, en vanachter doemt de mooie koepel op vanwaar je een mooi uitzicht over de stad hebt. Het interieur bestaat voornamelijk uit marmer van roze en zwarte kleur, en er zijn ook een aantal **indrukwekkende schilderijen** te bewonderen. Een gemakkelijke manier om de kerk te bereiken is door tram 25 of 28 te nemen, deze stoppen recht voor de basiliek.

**GPS Coördinaten:** N 38°42.782' W 9°9.619'

**Adres:** Largo da Estrela,



### 3 Campo Pequeno (Gebouwen)



Het **Campo Pequeno** is een **stierengevechtarena** in Moorse stijl, uit het eind van de 19de eeuw. Het ontwerp is losjes gebaseerd op de arena [Plaza de Toros de Las Ventas](#) in [Madrid](#). Opvallend aan het bouwwerk in [Lissabon](#) zijn de dubbele koepels, versierd met een halve maan. De arena biedt plaats aan 9000 toeschouwers. In het seizoen vinden er iedere donderdag stierengevechten plaats, daarbuiten wordt het soms gebruikt voor concerten en andere shows.

**GPS Coördinaten:** N 38°44.553' W 9°8.718'

### 4 Casa dos Bicos (Gebouwen)



Dit huis met een **façade vol puntige stenen** ("bicos") werd al in 1523 gebouwd en is geïnspireerd op het diamanten paleis van Bologna. Het is een typisch stadshuis in renaissancestijl en bestaat uit vier verdiepingen.

De **aardbeving** van 1755 vernielde echter de twee bovenste verdiepingen, maar deze werden hersteld in de tachtiger jaren en ook het **interieur** werd volledig verbouwd. Het huis heeft in de loop der jaren al voor duizend-en-een doeleinden dienst gedaan, maar is nu enkel voor haar merkwaardige uiterlijk een populaire toeristische trekpleister. Je kan het Casa dos Bicos bereiken door aan de metrohalte Rossio uit te stappen.

**GPS Coördinaten:** N 38°42.539' W 9°7.974'

### 5 Castelo De São Jorge (Kastelen)



Het kasteel van São Jorge staat op de **grootste heuvel** van [Lissabon](#). De eerste meldingen van een fort op die plaats dateren van 138 voor Christus, ten tijde van de Feniciërs. Het kasteel kreeg zijn naam tijdens de regeerperiode van Dom João I, en verwijst naar de **Engelse patroonheilige** St. George. Portugal en Engeland zijn al sinds de jaren 1300 traditionele bondgenoten.

Aan de hoofdingang staat een standbeeld van Dom Afonso Henriques, die in 1147 het kasteel belegerde en zo de Moren uit Lissabon verdreef. In het kasteel zelf bevindt zich Olisipona, een **multimediashow** die de geschiedenis van het kasteel vertelt. Jammer genoeg is dit deel van het kasteel enkel geopend in de zomer (van maart tot september), net als de Camara Escura. Deze laatste, in de **toren van Ulysses**, geeft je een **volledig 360° beeld van Lissabon** via een periscoop. Wie in de winter reist, loopt dit dus jammer genoeg mis.

Maak zeker een wandelingetje over de kantelen. De trapjes er naartoe zijn vaak steil en smal, maar ze bieden u telkens een ander uitzicht op de stad. Let ook op de **ongelijkheid van de treden**. Sommige zijn hoog, anderen een stuk lager. Zo zorgde men er in de middeleeuwen voor dat de verdedigers, die zich bovenaan de trap bevonden, steeds in het voordeel waren.

**GPS Coördinaten:** N 38°42.84' W 9°8.015'

## 6 Convento Do Carmo (Kloosters)



Het **klooster**, gebouwd in opdracht van de Karmelietenorde werd voltooid in 1423. Destijds was het de grootse kerk van Lissabon. Nu resten er **enkel nog de ruïnes**, van wat eens een spiritueel centrum was. Toen tijdens de aardbeving van 1755 het volledige dak naar beneden kwam vielen er vele slachtoffers, en het klooster werd nooit heropgebouwd.

Nu is hier het **archeologisch museum** gevestigd, dat een rijke en gevarieerde collectie bezit. Naast de Egyptische sarcofaag zijn vooral de Zuid-Amerikaanse kindermummies de blikvangers.

**GPS Coördinaten:** N 38°42.729' W 9°8.423'

## 7 Cristo Rei (Standbeelden)



Dit reusachtige, 110 meter hoge **standbeeld van Christus** werd in 1959 gebouwd op de **zuidelijke oever** van de Taag, in de buurt van de brug die de beide oevers van [Lissabon](#) met elkaar verbindt. Het monument staat symbool voor de **katholieke triomf** onder dictatuur van Estado, die het zogenaamde atheïsme in het begin van de 20ste eeuw de kop indrukte.

Het beeld toont opvallende gelijkenis met het [Christusbeeld in Rio de Janeiro](#), met dat verschil dat het beeld in Lissabon op **vier enorme zuilen** staat, die de windrichtingen voorstellen. Aan de voet van het beeld bevindt zich een plein, waar je beeldjes en allerlei andere religieuze voorwerpen kan kopen.

**GPS Coördinaten:** N 38°40.722' W 9°10.286'

## 8 Elevador de Santa Justa (Attracties)



De **neogotische Santa Justa-lift**, ook wel **Elevador do Carmo** genoemd, verbindt de Santa Justa-sstraat met het hogergelegen Carmoplein. De lift werd rond 1900 gebouwd door Raoul Mesnier du Ponsard. De lift is volledig gemaakt uit **ijzer**, de **twee liftkooien** uit hout. In iedere liftkooi passen 24 mensen. De lift gaat 45 meter hoog. Op het hoogste punt, dat je alleen kan bereiken via een **wenteltrap**, kun je iets drinken terwijl je geniet van het overweldigende uitzicht.

**GPS Coördinaten:** N 38°42.727' W 9°8.364'

## 9 Gare do Oriente (Stations)



Het oostelijk treinstation van Lissabon is een erg futuristisch gebouw en het ligt in de moderne wijk **Parque das Nações**. Het gebouw is een ontwerp van **Santiago Calatrava**, een Spaans architect die ook al een heel aantal andere moderne gebouwen uitstekende.

Het station werd in 1998 geopend voor de **Expo** die in dat jaar in Lissabon plaatsvond. In het gebouw vind je een treinstation (ook voor hogesnelheidstreinen), een metrostation, een bussenhalteplaats, een winkelcentrum en een politiekantoor terug. Het is een van de **drukste** stations ter wereld, omdat er jaarlijks zo'n **75 miljoen reizigers** langskomen.

**GPS Coördinaten:** N 38°46.077' W 9°6.047'

## 10 Igreja do Carmo (Historische sites)



De **Ingreja do Carmo** bestaat uit **ruïnes** van een **gotische karmelietenkerk**. De kerk werd gesticht aan het eind van de 14de eeuw door Nuño Alvares Pereira, een commandant die toetrad tot de **karmelietenorde**. De kerk is ooit nog de grootste van [Lissabon](#) geweest. In 1755 werd ze echter quasi volledig verwoest door de grote aardbeving. Het enige deel dat nu nog overeind staat, is het dakloze schip. In het koor is nu een **archeologisch museum** gevestigd met Europese schatten, waaronder een Romeine tombe, maar ook Zuid-Amerikaanse vondsten, zoals mummies.

**GPS Coördinaten:** N 38°42.728' W 9°8.423'

## 11 Kabelbaan (Attracties)



De kabelbaan van [Lissabon](#) leidt je van de ene kant van het **Parque das Nações**, het expoterrein van de **Wereldtentoonstelling** in 1998, naar de andere. Vanuit de kabelbaan word je getraceerd op een verbluffend uitzicht over het terrein en de [Vasco da Gamabrug](#), de Taag en de [Vasco da Gamatoren](#).

**GPS Coördinaten:** N 38°46.033' W 9°5.515'

## 12 Monasterio dos Jerónimos (Kloosters)





De bouw van het **klooster** begon in 1501, onder koning Manuel I. Alles werd gefinancierd door de handel met India, en de **monumentale constructie** is een mengeling van late gotiek en vroege renaissance. De originele plannen zijn van de hand van architect Boytac. Nog steeds staat men versteld van de **gewelfde koepel** die de hele kerk bedekt. Een prachtig staaltje vakmanschap. Ruim een eeuw na aanvang werden de bouwwerken voltooid. Koning Manuel I en zijn afstammelingen werden begraven in **marmereen tombes** in de kapel van de kerk. Dankzij het feit dat het klooster gebouwd werd op de zandbanken van de rivier, veroorzaakte de aardbeving van 1755 weinig schade.

Mosteiro dos Jerónimos, Praça do Imperio. Maandag gesloten. Dinsdag tot zondag geopend van 10h00 tot 17h00, in de zomermaanden tot 18h00. Toegang gratis.

**GPS Coördinaten:** N 38°41.848' W 9°12.427'

### 13 Monument der Ontdekkingen (Monumenten)



Het Padrão dos Descobrimentos of het **Monument der Ontdekkingen**, aan de oevers van de Taag in Belém, is zeker een bezoekje waard. Het werd opgericht in 1960, op de 500ste sterfdag van Hendrik de Zeevaarder en verheerlijkt de Portugese **zeevaarders** en **ontdekkingsreizigers**.

Het monument stelt de boeg van een karveel (een snel zeilschip) voor. De beelden zijn het werk van Leopoldo Almeida. Je herkent ondermeer Hendrik de zeevaarder en Vasco Da Gama. De **wereldkaart** aan de ingang van het monument toont je alle routes die de Portugese zeevaarders indertijd namen. Wie binnenstapt, wordt meteen geconfronteerd met de leuze "Lisboa de sempre, Lisboa para sempre!" wat zoveel betekent als "Voor eeuwig Lisboa, Lisboa voor altijd".

Hier bevindt zich de attractie '**Lisboa Experience**'. Neem de lift tot boven op het monument en geniet van het prachtige uitzicht. Weer beneden mag je plaats nemen voor een spetterende audiovisuele **show**, die je de geheimen onthult van de mysterieuze witte stad. Uit meer dan 50 uur film en zowat 10.000 foto's selecteerde zijn de meest bijzondere beelden geselecteerd en samengevoegd tot een 15 minuten durend spektakel.

Geopend van 10h00 tot 18h00, van dinsdag tot zondag. Maandag gesloten. Tickets: 4€.

**GPS Coördinaten:** N 38°41.618' W 9°12.341'

### 14 Museu Calouste Gulbenkian (Musea)



Calouste Gulbenkian (Ook gekend als "Meneer 5 procent") was een **Armeense filantroop** en zakenman. De naam zelf doet waarschijnlijk geen belletje rinkelen, maar Gulbenkian was één van de oprichters van Shell én 's werelds **eerste** billionair. Destijds woonde hij in Parijs, en het was daar dat zijn kunstcollectie langzaam vorm kreeg. Tijdens zijn leven verzamelde hij persoonlijk zo'n **5000 waardevolle kunstobjecten**. In 1942, toen de Duitsers Frankrijk bezetten, vluchtte hij naar Portugal. Hij verbleef in een hotel in Lissabon tot aan zijn dood in 1955.

Geheel volgens zijn testament werd zijn collectie ondergebracht in Lissabon, en richtte men een **liefdadigheidsfonds** op. Geen enkel stuk uit de collectie mag verkocht worden, en evenmin mag er iets aan worden toegevoegd. Zo houdt de **excentrieke zakenman** ook na zijn dood nog de touwtjes in handen. Er zijn twee vleugels, één voor de Westerse en één voor de Oosterse kunst. De grote trekpleister van het museum is een uitzonderlijke **reeks schilderijen** van René Lalique.

**GPS Coördinaten:** N 38°44.259' W 9°9.26'

## 15 Oceanário (Attracties)



Het oceanarium werd gebouwd ter ere van de **Wereldexpo** van 1998. De buitenkant doet bijna **futuristisch** aan, maar eenmaal binnen worden we meegesleurd op een fantastische reis doorheen diepe oceanen. Het **Oceanarium** is verdeeld in vijf biotopen: de open zee, de Noord-Atlantische rotskust, Antarctica, de koraalriffen van de Indische oceaan en de kusten van de Pacifische oceaan. In totaal leven er zo'n **8000 dieren** in 30 tanks die samen 7000m<sup>3</sup> zout water bevatten. Wie denkt dat hij alleen vissen te zien krijgt heeft het mis. Pinguïns, bevers, zeesterren, octopussen en ook krokodillen hebben er hun plaatsje. Het ticket is aan de dure kant, maar een bezoek is **zeker de moeite waard**. Zowel voor volwassenen als kinderen is dit een unieke ervaring. Vermijd weekenden, en ga liever laat in de namiddag om de toeristenstroom te vermijden.

Oceanário de Lisboa, Parque das Nações. Metrostation Oriente. Open elke dag van 10h00 tot 19h00, in de zomer tot 20h00. Toegang: volwassenen €10, kinderen €5, +65 €5,50.

**GPS Coördinaten:** N 38°45.812' W 9°5.624'

## 16 Palacio da Pena (Paleizen)



Het **Penapaleis** ligt in **Sintra**, een prachtig stadje net buiten [Lissabon](#), dat op de werelderfgoedlijst van de UNESCO staat. Het Palacio da Pena is een geweldig voorbeeld van de **19de-eeuwse Portugese romantiek**. Het paleisje is weelderig gedecoreerd, met een mengelmoes van verschillende stijlen en vooral erg **kleurrijk**. Het werd gebouwd in opdracht van de man van koningin Maria II, Ferdinand van Saksen-Coburg-Gotha. Het Palacio da Pena, helemaal in oude staat bewaard gebleven, is een echte **topattractie**. Publiekstrekkers zijn vooral de rode slaapkamer van Manuel II, de laatste koning van Portugal, de balzaal, de Arabische feestzaal met de vele fresco's en de kapel. Tegenwoordig doet het Palacio dienst als museum.

**GPS Coördinaten:** N 38°47.266' W 9°23.449'

## 17 Palacio de São Bento (Paleizen)



In het **Palacio de São Bento** zetelt het Portugese parlement. Dit enorme neoclassicistische gebouw dateert van het eind van de 16de eeuw, toen werd het gebouwd als het **Benedictijnenklooster** São Bento. In 1834 werd het benoemd tot Palácio das Cortes, **parlementsgebouw**. Het interieur is rijkelijk versierd, met marmeren zuilen en neoclassicistische beelden.

**GPS Coördinaten:** N 38°42.752' W 9°9.236'

## 18 Panteão Nacional (Gebouwen)



Dit gebouw begon haar leven als de kerk van **Santa Engrácia**. In 1966 werd het gebouw echter omgedoopt naar het nationale pantheon van Portugal. Hier liggen enkele van de bekendste Portugezen begraven, zoals presidenten en schrijvers. Verder wordt er ode gebracht aan belangrijke landgenoten zoals **Vasco da Gama**. Het gebouw zelf is erg opvallend door het witte barokke uiterlijk. De huidige constructie staat er al sinds de **17de eeuw**, maar daarvoor stond er sinds de 16de eeuw al een kerk op deze plaats. Vanop de koepel van dit gebouw heb je ook een mooi uitzicht op de stad.

**GPS Coördinaten:** N 38°42.901' W 9°7.48'

## 19 Parque das Nações (Parken)



Het uitgestrekte **Parque das Nações** aan de oevers van de Taag is het voormalige terrein van de **Wereldtentoonstelling** die in 1998 in Lissabon plaatsvond. Het thema van dat jaar was 'De oceanen, een erfenis voor de toekomst'. Je vindt er ook nu nog **attracties**, een bioscoop, restaurantjes, cafés en het Vasco da Gama-winkelcentrum. Een van de topattracties van het Parque das Nações is het [Océanario](#), het grootste zeeaquarium van Europa. Het Pavilhão Atlântico is een groot **evenementencomplex** en in het Teatro Camões bevinden zich verschillende tentoonstellingsruimtes. Als je de [kabelbaan](#) neemt, heb je een prachtig uitzicht over het terrein. De [Torre Vasco da Gama](#) maakt deel uit van het expoterrein. De opvallende [Vasco da Gama-brug](#) ligt eveneens vlakbij.

**GPS Coördinaten:** N 38°46.778' W 9°5.739'

## 20 Parque Eduardo VII (Parken)



Het **Parque Eduardo VII** is het grootste en bekendste park van [Lissabon](#). Het is vernoemd naar koning Edward VII van Engeland, die in 1902 naar Lissabon kwam. Het park werd ontworpen door architect Keil do Amaral. In het noordwesten van het park ligt de **Estufa Fria**, een **tropische broeikas** met exotische planten. Vanop de **heuvel** in het park heb je een prachtig uitzicht over de Taag.

**GPS Coördinaten:** N 38°43.699' W 9°9.167'



## 21 Ponte 25 de Abril (Bruggen)



De **Ponte 25 de Abril** is een twee kilometer lange **hangbrug** in [Lissabon](#). De vroegere naam ervan is Ponte Salazar, naar de Portugese dictator António de Oliveira Salazar die de brug in 1966 liet bouwen. De nieuwe naam verwijst naar de **revolutie** van 25 april 1974, waarna Portugal een democratie werd. Het ontwerp van de brug is gebaseerd op de [Golden Gate Bridge](#) in [San Francisco](#). Omdat de brug zoveel te lijden had onder de files, werd een tweede brug gebouwd over de Taag, de [Vasco da Gama-brug](#).

**GPS Coördinaten:** N 38°41.352' W 9°10.625'

## 22 Ponte Vasco da Gama (Bruggen)



De **Ponte Vasco da Gama** in [Lissabon](#) is met een lengte van maar liefst **17,2 kilometer** de langste brug van Europa. De brug overspant de Taag en moest een alternatieve reiweg bieden voor de 25 de Abril-brug, die te lijden had onder de verkeersdruk. De Ponte Vasco da Gama werd geopend voor de **Expo van '98**. In 1498 ontdekte zeevaarder Vasco da Gama, toen hij naar Indië voer, de route langs Kaap de Goede Hoop. In '98 werd de verjaardag gevierd van deze gebeurtenis. De reis begon in **Belém**, een wijk die slechts een paar kilometer verwijderd is van de brug.

**GPS Coördinaten:** N 38°45.929' W 9°2.864'

## 23 Praça do Comércio (Pleinen)



Het **Praça do Comércio**, dat onder de Lissabonners ook bekend staat als Terreiro do Paço, het Paleisplein, is een enorm plein vlakbij de Taag. Hier stond vier eeuwen lang het **koninklijk paleis**, tot het in 1511 van plaats veranderde. Het oorspronkelijke paleis werd verwoest in de grote aardbeving van 1755. De eerste minister van koning José I, de markies van Pombal, liet het plein heraanleggen en een nieuw paleis bouwen, dat er vandaag de dag nog steeds staat.

De **galerijen** van het paleis omringen het plein aan drie zijden. Na de revolutie van 1910 werden de gebouwen omgevormd tot regeringsgebouwen. In het midden van het plein staat een standbeeld van José I, van de hand van de bekende 18de-eeuwe Portugese beeldhouwer Machado de Castro. Aan de noordkant van het plein tref je een **triumfboog**, die versierd is met de beelden van historische figuren, waaronder Vasco da Gama.

**GPS Coördinaten:** N 38°42.457' W 9°8.19'

## 24 Rossio (Pleinen)



Het **Rossio**, een groot plein, vormt al meer dan zes eeuwen het centrum van [Lissabon](#). Rossio betekent in het oud-Portugees 'veld zonder eigenaar'. Het plein kent een woelige **geschiedenis**. Tijdens de **Inquisitie** vonden hier talloze executies plaats. De officiële naam van het plein is Pedro IV-plein. Centraal op het plein staat een **standbeeld** van Pedro IV, de eerste keizer van Brazilië. Aan de voet van het standbeeld staan vrouwenfiguren, die Gerechtigheid, Kracht, Wijsheid en Liefde voorstellen. Aan de noordelijke zijde van het plein staat het **Teatro Nacional Dona Maria II**, een neoclassicistisch gebouw uit 1840.

**GPS Coördinaten:** N 38°42.827' W 9°8.363'

## 25 Sé Kathedraal (Kerken)



De **kathedraal** van Sé werd opgericht in 1150 om de **overwinning op de Moren** te herdenken. Het werd de allereerste kerk van Lissabon. Om nog wat extra zout in de wonde te wrijven, bouwde men hem op exact dezelfde plaats waar vroeger de Moorse moskee stond. Tijdens de aardbevingen van 1344 en 1755 raakte de Sé beschadigd, maar men heeft alles **nauwkeurig gerestaureerd**. De kathedraal wordt gekenmerkt door twee torens die de ingang flankeren, en is een mooie combinatie van Romaanse en gotische stijlelementen. Het is in het **doopvont** van deze kathedraal dat, volgens de legende, St. Anthony van Padua in 1195 werd gedoopt.

De Sé is tevens de laatste rustplaats van **Saint Vincent**, de patroonheilige van Lissabon. Let op de roos boven de inkom, deze is nog steeds de originele uit het 13de eeuwse gebouw. De toegang is gratis en de kathedraal is alle dagen geopend. Hou er wel rekening mee dat er **nog steeds diensten** plaats vinden, en dat toeristen met foto's niet geapprecieerd worden.

**GPS Coördinaten:** N 38°42.59' W 9°7.99'

## 26 Torre De Belém (Torens)



De toren van Belém was eeuwenlang een essentieel element in de **verdediging** van de stad. In 1514 begon men aan de bouw, onder supervisie van de architect Francesco de Arruda. Nergens ter wereld is een mooier voorbeeld te vinden van **militaire architectuur**. De toren is door de Unesco dan ook uitgeroepen tot **werelderfgoed**.

De trapjes om naar boven te klimmen zijn smal, en vaak staan er lange rijen doordat tientallen toeristen tegelijk naar boven of beneden willen. Het **uitzicht** is vergelijkbaar met dat van het Monument der Ontdekkingen. Ga wel even kijken naar het 18de eeuwse beeld van de maagd Maria op het terras. Het afdak boven haar hoofd is versierd met minuscule krulletjes en bloemen, wat het geheel een **sprookjesachtig uiterlijk** geeft.

**GPS Coördinaten:** N 38°41.504' W 9°12.954'

## 27 Torre Vasco da Gama (Torens)



De futuristische **Vasco da Gamatoren** werd gebouwd ter ere van Expo '98. De architect was Francisco da Arruda. Net als het [Monument der Ontdekkingen](#) verwijst deze toren naar het **zeevaartverleden** van Portugal. Het bouwwerk is een eerbetoon aan de beroemde Portugese ontdekkingsreiziger Vasco da Gama. De toren bestaat uit een buis, waarlangs de **lift** zich bevindt en een boogvormige constructie, dat een zeil moet voorstellen dat wind vangt. Helemaal boven in de **140 meter** hoge toren vind je het '**kraaiennest**', dat bestaat uit een uitkijkplatform en een restaurant. Van hieruit heb je een prachtig uitzicht over de Taag en de stad.

**GPS Coördinaten:** N 38°46.488' W 9°5.493'



## Verblijf in Lissabon

---



Een **pension** is een van de goedkoopste en gemakkelijkste overnachtingsmogelijkheden in [Lissabon](#). Deze zijn netjes en liggen altijd in de buurt van het centrum. De grote mastodonten, zoals Marriot en Four Seasons, liggen veelal buiten het centrum.

Voor je vertrekt kan je **via een touroperator** een pension uitzoeken, zij krijgen kamers aan een **gunstiger tarief** dan wanneer je ze zelf boekt.

Wie met kleine kinderen reist of slecht ter been is, zoekt best een hotel uit dat niet te hoog ligt. Zeker na een vermoeiende dag rondsletteren in de stad zijn de heuvels vaak verassend steil.

In het centrum vind je een grote camping, waar u ook **bungalows** kan huren. Reserveer tijdig! **Camping** Lisboa, Estrada da Circunvalação. Er zijn ook enkele jeugdherbergen waar u voor maar een paar euro een bed op een slaapzaal kan krijgen. Ook als je nog last minute een **slaapplaats** moet vinden, helpt men je graag verder op de toeristische dienst. Je vindt er een op de luchthaven zelf, een op de Praça de Restauradores en een in de Rua do Arsenal.

## Eten en drinken in Lissabon

---



**Lissabon** en zijn omgeving zijn vooral bekend voor hun **visgerechten**. De vismarkt van Cascais is dan ook de grootste van het land! Van Bacalhau, gezouten kabeljauw, wordt gezegd dat het de basis is voor 365 recepten. Eén voor elke dag van het jaar. Een bekend gerecht is bacalhau á bras. Dit is roerei met aardappelen, gezouten kabeljauw en uien.

Wie uit eten gaat in [Portugal](#), krijgt vaak een hele **reeks hapjes** geserveerd. In bijna alle restaurants brengt men brood, olijven, kaas, boter, paté etc. aan tafel. Als u één olijf eet zal u het hele schaalpje worden aangerekend. Als u deze dingen niet wil mag u gerust aan een ober vragen om ze weer weg te nemen. Kijk na het eten goed na wat men u allemaal heeft aangerekend.

Wat u zeker moet doen in Portugal is [Porto](#) proeven. Dat kan in de 'Solar do vinho do Porto', een **luxueuze bar** in de Rua de São Pedro de Alcântara die meer dan 300 soorten porto serveert. In de kelder bevinden zich zelfs meer dan 6000 soorten. De bar is elke dag open van 10h00 tot middernacht.

Een apart adresje om te aperitieven is het **Chinees Paviljoen** in de Rua de Pedro V. Aan de buitenzijde lijkt het een sjofele bar, met twee lampionnen onder een versleten rode luifel. Aan de andere kant van de deur bevindt zich echter een sprookjespaleis. De eigenaar, een verwoede verzamelaar, heeft zijn bar volgestouwd met kunst en kitsch van over de hele wereld. De boekenkasten doen je denken dat je in een oude bibliotheek zit, en de tafels en leunstoelen hebben iets aristocratisch over zich. Een pooltafel maakt het tafereel compleet. Zoiets buitengewoon heeft natuurlijk zijn prijs, reken op €2,50 voor een frisdrank.

Zeer aan te bevelen voor een bezoek is ook het **Indische restaurant** 'Star of India'. De ligging in het steil achterstraatje Rua de Telhal is nogal ongelukkig, waardoor vele toeristen het mislopen. Ze serveren er heerlijke kip tandoori, en ook de huiswijnen hebben een **perfecte prijskwaliteit verhouding**. Voor ongeveer €30 hebt u een voorgerecht, hoofdgerecht en wijn voor twee personen. Hou er ook rekening mee dat Portugezen **andere eetgewoontes** hebben. Zij dineren pas rond 20h of 21h. Verbaas u dus niet over het feit dat de restaurants nog vrij leeg zijn rond zeven uur 's avonds.

## Vervoer in Lissabon



De **luchthaven** van Lissabon, Portella, ligt op amper 7 km van het centrum. Om de 20 minuten vertrekt er een pendelbus richting centrum, een **kaartje** kost € 2,40. Vertel aan de chauffeur waar u moet zijn, want de bus stopt niet aan alle haltes. Taxi's zijn relatief goedkoop in **Portugal**, de rit van de luchthaven naar het centrum kost zo'n € 8 voor twee personen. De taxichauffeurs die u aan de luchthaven opwachten, maken echter graag gebruik van nieuwe toeristen om hen een hoger tarief aan te rekenen.

### Tip: (Areo)bus

Wil je van de luchthaven naar het centrum van de stad reizen – maar wil je de metro vermijden – dan kan je de bus nemen. Bussen 705, 722, 744, 783 en de nachtbus 208 rijden tussen de luchthaven en het centrum van de stad. Je kan deze lijnen echter alleen gebruiken als je enkel handbagage bij je hebt. Heb je meer bagage? Dan kan je gebruikmaken van de Aerobus, lijn 1 of 2 afhankelijk van jouw bestemming. Aerobus lijn 1 – die gaat naar het centrum van de stad – rijdt iedere 20 minuten. Een ticket dat 24 uur geldig is op deze lijn kost je als volwassene € 3,50.

De metro bedient een groot deel van de stad en werd recent nog helemaal vernieuwd. De **nieuwe stations** zijn ontworpen door nationale kunstenaars en architecten. Er zijn momenteel 4 lijnen, die regelmatig elkaar kruisen zodat u makkelijk overal geraakt. Tijdens het spitsuur is de metro het snelste vervoersmiddel. **Tickets** kosten € 0,60 per stuk of € 4,95 voor tien. **Bussen en trams** zijn iets duurder (€ 0,90 per ticket), maar hebben dan wel als voordeel dat je van het landschap kan genieten. De wachttijden variëren tussen de 10 minuten en het half uur.

### Tip: Viva Viagem

Met een 'Viva Viagem' of 7 Colinas kaart kan je gebruik maken van de metro in de Portugese hoofdstad. Het kaartje zelf – dat je moet opladen – kost je slechts € 0,50. Er zijn verschillende lijnen: de rode, de gele, de blauwe en de groene. Ook kan je sinds 3 jaar de metro van en naar Lissabon Airport nemen. En lang wachten is niet nodig. Iedere 6 à 9 minuten vertrekt er een metro vanaf het vliegveld naar het centrum van de stad! Deze rit duurt ongeveer een half uur. Ben je van plan om vaak gebruik te maken van het openbaar vervoer? Koop dan een 24-uur ticket. Dat kost je slechts € 6,50. De 'Viva Viagem' kaart kan je trouwens ook gebruiken voor een ritje met de bus.

De omgeving rond [Lissabon](#) verkennen doe je best met de **trein**. Er zijn twee lijnen, naar Sintra en Cascais, die onderweg ook enkele kleinere dorpen aandoen. Prijzen van de tickets liggen rond de € 1, afhankelijk van het tijdstip van vertrek. Daarnaast kan je ook een **auto huren**. Om de beste huurauto te vinden tegen de meest gunstelijke prijs, kan je terecht bij [EasyTerra](#) autohuur. EasyTerra vergelijkt namelijk de prijzen van verschillende spelers als Europcar, Hertz en Avis en toont bovendien de verhouding tussen prijs en kwaliteit.

### Tip: Lisboa Card

Veel toeristen trekken naar Lissabon om de cultuur op te snuiven of om musea te bezoeken, met andere woorden: om zoveel mogelijk van de stad te zien. Herken jij jezelf in deze omschrijving? Dan is de Lisboa Card, de officiële toeristenkaart van Lissabon, iets voor jou! De kaart is een 3-in-1 kaart. Transportbewijs, museumpas en kortingskaart allemaal verwerkt in 1 kaartje. Je kan niet enkel gratis gebruik maken van het openbaar vervoer, je vermijdt ook wachtrijen en kan er Lissabons beste bezienswaardigheden mee bezoeken! Je vraagt je nu waarschijnlijk af: wat moet dit grapje kosten? Geen nood, de Lisboa Card is heel betaalbaar! Als volwassene betaal je, afhankelijk van het aantal dagen dat je de kaart wil gebruiken, € 18,50, € 31,50 of € 39. Voor kinderen zijn er andere tarieven. Waar wacht je nog op?!

## Evenementen in Lissabon

---



Zin om wat **plaatselijke traditie** op te snuiven tijdens je **stedentrip**? Dan moet je zeker eens een kijkje gaan nemen tijdens een van de **jaarlijkse evenementen**. Je vindt de belangrijkste hier.

### Carnaval van Lissabon



Het waren de Portugezen die de '**Nieuwe Wereld**' lieten kennismaken met carnaval. Het wereldberoemde [carnaval van Rio](#) is dus een erfenis van het **Portugese carnaval**. De feestelijkheden duren een maand. De laatste dag van het carnaval is het hoogtepunt. Carnavalparades gaan onder meer door het centrum van [Lissabon](#). Voor het meest uitbundige feest moet je in het [Parque das Nações](#) zijn.

### Lissabon Halve Marathon



Ieder jaar in **maart** wordt in [Lissabon](#) een **halve marathon** georganiseerd. De laatste jaren waren er telkens meer dan 3000 deelnemers. De deelnemers lopen over de [25 de Abril-brug](#) en komen aan op de Praça do Comercio.

### Super Bock Super Rock



**Super Bock Super Rock**, genoemd naar een Portugees bier, is een van de grootste muziekfestivals van de streek. Het festival, dat plaatsvindt in het [Parque das Nações](#), trekt ieder jaar weer **grote namen uit de muziekwereld** aan. Bij de vorige edities stonden onder meer Coldplay, Marilyn Manson, Avril Lavigne, Metallica, Lenny Kravitz en 50 Cent er al op de planken. Het evenement duurt twee dagen lang. Festivalgangers mogen hun tentje opslaan op het **kampeerterrein**.



## Festas de Lisboa



In juni staan op vele **authentieke plaatsen** van de stad de straten op hun kop. Deze straatfeesten zijn twee weken van muziek, dans en plezier in een versierde omkadering. Er zijn diverse **openluchtspektakels**, tentoonstellingen, attracties en noem maar op. Een gelegenheid bij uitstek dus om wat **plaatselijke sfeer** op te snuiven.

## Festas Dos Santos Populares



De **Festas Dos Santos Populares** in juni zijn de vieringen van drie heiligen: Antonius (12-13 juni), Johannes (23-24 juni) en Petrus (29-29 juni). De straten van [Lissabon](#) worden kleurrijk versierd met **lichtjes, lantaarns, slingers en andere decoraties**. Parades begeven zich door de verschillende buurten van de stad. 's Avonds worden er grote **straatfeesten** gehouden.

## Baixanima



Van juli tot september wordt er een poging gedaan om de **grote winkelcentra** af te troeven. In het centrum van [Lissabon](#) organiseert men namelijk circussen, muzikanten, theaters, enz.. om het winkelen in Baixa en Chiado aantrekkelijker te maken. Dit **straatfestival** draagt de naam Baixanima.

## Almada Internationaal Theaterfestival



In de zomer wordt [Lissabon](#) twee weken lang overspoeld door theatergezelschappen uit de hele wereld. het programma bestaat uit een boeiende mix van nationale en internationale theaterproducties, die opgevoerd worden in het **Almadatheater** en in andere theaters in de stad. In de straten van de stad kun je genieten van gratis **straattheater**.

## Festival dos Oceanos



Het **Festival dos Oceanos** is een viering van het **maritieme verleden** van [Lissabon](#). Het gevarieerde programma bestaat uit muziekoptredens, regatta's, roeiraces, shows, theater- en filmvoorstellingen, parades en een vuurwerkshow. Een boeiend en spannend evenement met **entertainment voor groot en klein!**

## Arte Lisboa



**Arte Lisboa** is het grootste evenement voor **hedendaagse Portugese en Iberische kunst** in de Portugese hoofdstad. de tentoonstellingen vinden plaats in de **Feria Internacional de Lisboa**, aan de oevers van de Taag. Kunstliefhebbers, -artiesten, -verzamelaars en -criticikomen in groten getale opdraven.

## Oudejaarsavond in Lissabon



[Lissabon](#) verwelkomt het nieuwe jaar in stijl. Op **oudejaarsavond** vindt er namelijk een enorm **straatfeest** plaats. Vooral in **Belém** en aan de **oevers van de Taag** wordt er druk feestgevierd. Er is veel straatentertainment voorzien, maar ook livemuziek en een spectaculaire **vuurwerkshow**.

## Uitgaan in Lissabon

---



Het **uitgaansleven** van Lissabon wordt beschouwd als één van de beste van Europa. Het nachtleven begint bij zonsondergang en gaat door tot de vroege ochtend. De **oude stad** komt 's nachts tot leven op de tonen van de **Fado zangers** en **muzikanten**. De Fado restaurants, waar men voortreffelijk kan eten en genieten van de muziek, zijn uniek. Wie verder wandelt richting benedenstad, vindt een **uitgebreid scala aan openluchtcafés**, bars en disco's aan de oever van de Taag.

De meeste cafés sluiten nooit voor 2 uur, en disco's zijn vaak tot 6 of 7 uur 's ochtends geopend. Een goed beginpunt om te gaan stappen is de Avenida 24 de Julho, een lange **boulevard met bars en disco's**, waaronder ook het Hard Rock Cafe Lisbon. Wie houdt van glitter and glamour vervolgt daarna zijn weg naar "Lux!", een club op de Avenida Infante D. Henrique. Mede-eigenaar van de club is niemand minder dan hollywood ster John Malkovich. Heel chique, en de prijzen zijn even decadent. De club ligt wel een eind uit het centrum, in de buurt van de luchthaven.

## Weer en klimaat in Lissabon

---



[Lissabon](#) heeft een **zacht klimaat**, dankzij de grote invloed van de **warme Golfstroom**. De zomers zijn warm, met temperaturen rond de 30°C in juli en augustus. Hoe aantrekkelijk dat ook mag klinken, in combinatie met het drukke verkeer en het hectische stadsleven zorgen hoge temperaturen voor een **benauwende hitte**. De winters zijn mild, de **temperatuur** zakt zelden beneden de 5°C. Gemiddeld zijn er 100 regendagen per jaar, vergeleken met 203 in België. De beste periode om de stad te bezoeken is rond februari, maart, april. In februari schommelt de temperatuur rond de 14°C, terwijl het in België dan nog vaak koud en regenachtig is. Bovendien is het in die maanden niet zo druk, en geldt voor vele bezienswaardigheden en attracties een lager tarief.



## Winkelen en shoppen in Lissabon

---



**Baixa**, de benedenstad, was jarenlang hét **commerciële centrum** bij uitstek. Jammer genoeg heeft het oude centrum erg te lijden onder de komst van de mega shopping centra aan de rand van de stad. De winkels die overblijven, zijn vooral de souvenirwinkels die typische **Portugese artikelen** verkopen. Dat is uiteraard Porto en keramiek, maar ook manden en kant. De bekendste straat is Avenida da Liberdade, waar ook enkele **internationale modeketens** gevestigd zijn zoals H&M en Zara. Iets bruisender en chiquer is de Chiado wijk, die bekend staat om haar merkkleding en luxeproducten.

Lissabon heeft **drie grote shoppingcenters**: Colombo, Vasco da gama en Amoreiras. **Colombo** is het grootste van het Iberische schiereiland en is zeker een bezoekje waard. Het is makkelijk te bereiken, en ligt naast het voetbalstadion van Benfica. Er zijn vier verdiepingen, met zo'n 440 winkels op de eerste drie. Op de vierde verdieping vindt u maar liefst 70 restaurants, die dagelijks geopend zijn van 10h00 tot middernacht.

# Tips

---

Schrijf hier je tips en voeg deze bij thuiskomst toe aan Take A Trip, zo help je toekomstige reizigers die een citytrip plannen naar Lissabon

Tip 1.  
.....  
.....  
.....

Tip 2.  
.....  
.....  
.....

Tip 3.  
.....  
.....  
.....

Tip 4.  
.....  
.....  
.....

Tip 5.  
.....  
.....  
.....

Tip 6.  
.....  
.....  
.....

Tip 7.  
.....  
.....  
.....

Tip 8.  
.....  
.....  
.....

Tip 9.  
.....  
.....  
.....

Tip 10.  
.....  
.....  
.....